

## RUTA M21

## Ramal 1, La Josefina - Centro

[Ver En Modo Sitio Web](#)

La línea RUTA M21 de autobús (Ramal 1, La Josefina - Centro) tiene 8 rutas. Sus horas de operación los días laborables regulares son:

(1) a Ramal 1, La Josefina - Centro: 6:00 - 10:00(2) a Ramal 2, Villa Vicente Guerrero - De Santiago: 6:00 - 22:00(3) a Ramal 3, Industrial Resurrección - De Santiago: 6:00 - 22:00(4) a Ramal 4, Lim. Est. Pue - Tlax - Centro: 6:00 - 22:00(5) a Ramal 5, Lim. Est. Pue - Tlax - Santa Maria La Rivera: 6:00 - 22:00(6) a Ramal 6, Industrial Resurrección - Lim. Est. Pue - Tlax: 6:00 - 22:00(7) a Ramal 7, Nueva España - Lim. Est. Pue - Tlax: 6:00 - 22:00(8) a Ramal 8, Venustiano Carranza - Lim. Est. Pue - Tlax: 6:00 - 22:00

Usa la aplicación Moovit para encontrar la parada de la línea RUTA M21 de autobús más cercana y descubre cuándo llega la próxima línea RUTA M21 de autobús

**Sentido: Ramal 1, La Josefina - Centro**

74 paradas

[VER HORARIO DE LA LÍNEA](#)

Ayuntamiento, 29  
Ex-Hda De Los Leones, 6  
Fco. I. Madero, 101  
Calle Morelos, 335  
Calle Morelos, 1  
Calle 5 De Mayo - Ayuntamiento  
Camino Antiguo A San Aparicio - Vicente Guerrero  
3 De Enero - San Aparicio Norte  
Calle 4 Poniente 63a  
Boulevard San Aparicio Sur - Central Oriente  
San Aparicio Oriente, 7a  
San Aparicio Oriente - San Aparicio Norte  
Calle 16 De Septiembre, 16  
Avenida Alfredo Toxqui, 10402  
Calzada Alfredo Toxqui-Guerrero  
Paricutin-Zaragoza  
Calzada Ignacio Zaragoza, 435  
Calzada Ignacio Zaragoza, 419

**Horario de la línea RUTA M21 de autobús**

Ramal 1, La Josefina - Centro Horario de ruta:

lunes	6:00 - 10:00
martes	6:00 - 10:00
miércoles	6:00 - 10:00
jueves	6:00 - 10:00
viernes	6:00 - 10:00
sábado	6:00 - 10:00
domingo	6:00 - 10:00

**Información de la línea RUTA M21 de autobús****Dirección:** Ramal 1, La Josefina - Centro**Paradas:** 74**Duración del viaje:** 68 min**Resumen de la línea:**

Ignacio Zaragoza - López Mateos 2

Ignacio Zaragoza 321

Ignacio Zaragoza-Valladolid

Calzada Ignacio Zaragoza, 251b

Avenida Francisco Sarabia, 1002

Avenida Francisco Sarabia, 602

Sarabia-2 Norte

2 Norte O Vicente Guerrero, 4819

48 Oriente-5 De Mayo

5 De Mayo-44 Oriente

Privada 5 De Mayo A Poniente, 4001

5 De Mayo-34 Poniente

Calle 3 Norte, 3402

Calle 3 Norte

Calle 3 Norte

Calle 3 Norte, 2001

3 Norte-16 Poniente

Avenida 16 Oriente, 60

4 Norte-24 Oriente

Calle 24 Oriente 204

24 Poniente-3 Norte

Avenida 28 Poniente 313

Avenida 32 Poniente, 331

Avenida 32 Poniente, 101

Calle Cinco De Mayo, 2801

28 Oriente-2 Norte

Sin Nombre Número 5087, 203

Los Fuertes

Calle 2 Norte, 3809a

Calle 44 Oriente, 204

Glorieta Estatua Ignacio Zaragoza

Zaragoza-Batallones De Zacapoaxtla

Calzada Ignacio Zaragoza, 178



Plaza Loreto

Calzada Ignacio Zaragoza, 280

Ignacio Zaragoza- Frente A Mercado

Calzada Ignacio Zaragoza, 412

Calzada Ignacio Zaragoza, 424

Ignacio Zaragoza - Tecalli

Avenida Unidad Deportiva, 2009a

Calzada Alfredo Toxqui 27

Avenida Alfredo Toxqui, 10804

Avenida 124 Poniente, 4

San Aparicio Oriente - San Aparicio Sur

San Aparicio Sur-Cabo Bajo

3 Poniente-Blvrd. San Aparicio Sur

Calle 6 Poniente, 68k

Andador 5 Poniente, 117j

Camino Antiguo A San Aparicio - Melchor Ocampo

Calle Hidalgo, 53

Calle Hidalgo, 1

México, 3b

Calle Morelos, 65

Fco. I. Madero, 101

Ex-Hda De Los Leones, 6

Ayuntamiento, 29

### **Sentido: Ramal 2, Villa Vicente Guerrero - De Santiago**

96 paradas

[VER HORARIO DE LA LÍNEA](#)

Sin Nombre Número 2744, 12

Manuel Ávila Camacho, 3

Independencia, 15

I. Zaragoza, 18

I. Zaragoza, 8

### **Horario de la línea RUTA M21 de autobús**

Ramal 2, Villa Vicente Guerrero - De Santiago

Horario de ruta:

lunes	6:00 - 22:00
martes	6:00 - 22:00
miércoles	6:00 - 22:00
jueves	6:00 - 22:00
viernes	6:00 - 22:00
sábado	6:00 - 22:00
domingo	6:00 - 22:00

Independencia, 15

Reforma, 4

Reforma - 5 De Mayo

Calle 5 De Mayo - Ayuntamiento

Calle 5 De Mayo - Prol. 5 De Mayo

Calle Hidalgo, 94

Sin Nombre Número 5705, Lt3

3 De Enero - San Aparicio Norte

Calle 3 Poniente, 120a

San Aparicio Norte - Calzada Central Poniente

San Aparicio Norte - San Aparicio Oriente

San Aparicio Oriente - Calzada Alfredo Toxqui

Yucatán, Lb

Calzada Alfredo Toxqui-Guerrero

Calzada Ignacio Zaragoza, 507

Paricutin-Zaragoza

Calzada Ignacio Zaragoza, 435

Ignacio Zaragoza - López Mateos 2

Calzada Ignacio Zaragoza, 299

Ignacio Zaragoza - Tepeyac

Ignacio Zaragoza-Sarabia

Francisco Sarabia - Ayuntamiento

Sarabia-2 Norte

2 Norte O Vicente Guerrero, 4819

2 Norte-48 Oriente

48 Oriente-5 De Mayo

5 De Mayo-44 Oriente

Calle Cinco De Mayo, 3801a

Calle 34 Poniente, 102a

Calle 3 Norte, 3402

3 Norte - Boulevard Héroes Del 5 De Mayo

Calle 3 Norte

Calle 3 Norte

### Información de la línea RUTA M21 de autobús

**Dirección:** Ramal 2, Villa Vicente Guerrero - De Santiago

**Paradas:** 96

**Duración del viaje:** 72 min

**Resumen de la línea:**



Calle 3 Norte, 1401

14 Poniente-11 Norte

Avenida 8 Poniente - 15 Norte

Avenida 5 Poniente, 1504

15 Sur-Av. 11 Poniente

Avenida 17 Poniente, 1502

17 Poniente-13 Sur

Calle 13 Sur, 1501

Calle 13 Sur, 901

Calle 13 Sur 301

13 Norte-4 Poniente

4 Poniente-9 Norte

Avenida 20 Poniente, 704

Calle 5 Norte, 2011a

Calle 5 Norte, 2812

Avenida 32 Poniente, 331

Avenida 32 Poniente, 3100

Avenida 32 Poniente, 101

Calle Cinco De Mayo, 3414

Calle Cinco De Mayo, 4076

Calle 48 Oriente, 103

Calle 2 Norte, 4617

Calle 2 Norte, 5008

V. Guerrero, 5416

Avenida Niño Artillero, 5819

Ginebra, 7212

Boulevard Ayuntamiento - Av. Morelos

Calzada Ignacio Zaragoza, 286b

Calzada Ignacio Zaragoza, 207a

Calzada Ignacio Zaragoza, 217

Calzada Ignacio Zaragoza, 13548

Calzada Ignacio Zaragoza, 294

Calzada Ignacio Zaragoza, 229

Ignacio Zaragoza 373

Ignacio Zaragoza - Tecalli

Calzada Ignacio Zaragoza, 475

Camino A Fábricas, 10066

Calzada Alfredo Toxqui 27

Avenida Alfredo Toxqui, 10804

Calzada Alfredo Toxqui 1

Avenida 124 B Poniente, 4

Avenida 124 Poniente, 4

Andador Central 2, 4

San Aparicio Norte, 56a

Andador 5 Poniente, 117j

Camino Antiguo A San Aparicio - Vicente Guerrero

Calle Hidalgo, 53

Calle Hidalgo, 1

B. Juárez, 5

Reforma, 3

Reforma, 4

I. Zaragoza, 13

I. Zaragoza - Manuel Ávila Camacho

Manuel Ávila Camacho - I. Zaragoza

I. Zaragoza, 18

Manuel Ávila Camacho, 3

Manuel Ávila Camacho, 3

Manuel Ávila Camacho - Zaragoza Sur

**Sentido: Ramal 3, Industrial Resurrección - De Santiago**

92 paradas

[VER HORARIO DE LA LÍNEA](#)

Resurrección Sur, 22

Resurrección Oriente, 8

Resurrección Oriente, 2

**Horario de la línea RUTA M21 de autobús**

Ramal 3, Industrial Resurrección - De Santiago

Horario de ruta:

lunes	6:00 - 22:00
martes	6:00 - 22:00
miércoles	6:00 - 22:00
jueves	6:00 - 22:00

Resurrección Norte, 7

Resurrección Poniente, 2a

Córdoba - Puebla, 4027

Resurrección Sur, 14

Mexico-Puebla, 560

Antiguo Camino A La Resurrección, 161

Antiguo Camino A La Resurrección, 61

Antiguo Camino A La Resurrección, 50

Xaltonac, 416

Calle 10 De Mayo, 202

Calle Independencia, 22

Calle 16 De Septiembre, 19

Calle 16 De Septiembre, 19

Avenida 6 De Enero, 5

Hidalgo, 1a

Calzada Alfredo Toxqui 1

Yucatán, Lb

Calzada Alfredo Toxqui-Guerrero

Paricutin-Zaragoza

Calzada Ignacio Zaragoza, 435

Calzada Ignacio Zaragoza, 419

Ignacio Zaragoza - López Mateos 2

Calzada Ignacio Zaragoza, 299

Ignacio Zaragoza - Tepeyac

Ignacio Zaragoza-Sarabia

Avenida Francisco Sarabia, 1002

Avenida Francisco Sarabia, 602

Sarabia-2 Norte

2 Norte O Vicente Guerrero, 4819

48 Oriente-5 De Mayo

5 De Mayo-44 Oriente

Calle Cinco De Mayo, 3801a

Calle 3 Norte, 3402

viernes 6:00 - 22:00

sábado 6:00 - 22:00

domingo 6:00 - 22:00

### Información de la línea RUTA M21 de autobús

**Dirección:** Ramal 3, Industrial Resurrección - De Santiago

**Paradas:** 92

**Duración del viaje:** 74 min

**Resumen de la línea:**





Calle 3 Norte

Calle 3 Norte, 2001

Calle 3 Norte, 1401

14 Poniente-11 Norte

Avenida 8 Poniente, 1500

Avenida 5 Poniente, 1504

15 Sur-Av. 11 Poniente

Avenida 17 Poniente, 1502

Calle 13 Sur, 1501

Calle 13 Sur, 901

Calle 13 Sur 301

13 Norte-4 Poniente

Avenida 4 Poniente, 1101

4 Poniente-9 Norte

20 Poniente-5 Norte

5 Norte - Av. 28 Poniente

Avenida 32 Poniente, 331

Avenida 32 Poniente, 3100

Avenida 32 Poniente, 101

Calle Cinco De Mayo, 3414

Calle Cinco De Mayo, 3818

Calle 44 Oriente, 1

Calle 48 Oriente, 103

Calle 2 Norte, 4617

Calle 2 Norte, 5008

V. Guerrero, 5416

Avenida Niño Artillero, 5741

Avenida Niño Artillero, 6212

Ginebra, 7212

Boulevard Ayuntamiento - Av. Morelos

Calzada Ignacio Zaragoza, 286b

Calzada Ignacio Zaragoza, 217

Calzada Ignacio Zaragoza, 280



Ignacio Zaragoza- Frente A Mercado

Plaza Tolin

Ignacio Zaragoza 373

Ignacio Zaragoza - Tecalli

Avenida Unidad Deportiva, 2009a

Calzada Ignacio Zaragoza, 497

Calzada Alfredo Toxqui 27

Calzada Alfredo Toxqui 10602

Avenida Alfredo Toxqui, 10606

Calle 16 De Septiembre, 10610

Calle 16 De Septiembre, Lb

21 De Mar, Sn\_3

Paraíso, 26

Paraíso, 9

Calle Independencia, 205

Xaltonac, 419a

Antiguo Camino A La Resurrección, 1613

Antiguo Camino A La Resurrección, 35

Resurrección Sur, 14

Autopista Orizaba - Puebla, 126

Autopista Orizaba - Puebla, 123

Resurrección Sur, 16

Resurrección Sur, 22

**Sentido: Ramal 4, Lim. Est. Pue - Tlax - Centro**

72 paradas

[VER HORARIO DE LA LÍNEA](#)

Sin Nombre

Sin Nombre

No Name

Sin Nombre

Lopez Mateos

No Name

**Horario de la línea RUTA M21 de autobús**

Ramal 4, Lim. Est. Pue - Tlax - Centro Horario de ruta:

lunes	6:00 - 22:00
martes	6:00 - 22:00
miércoles	6:00 - 22:00
jueves	6:00 - 22:00
viernes	6:00 - 22:00
sábado	6:00 - 22:00
domingo	6:00 - 22:00

Sin Nombre

Francisco Villa, 21

No Name

Sin Nombre

Francisco I. Madero, 5

Avenida Alfredo Toxqui, 502

Fco. I. Madero, 46

Avenida Alfredo Toxqui, 2

Avenida Alfredo Toxqui, 23a

Avenida Alfredo Toxqui, 51

Prolongación 5 De Mayo - Calzada Alfredo Toxqui

Calzada Alfredo Toxqui - San Aparicio Oriente

Yucatán, Lb

Calzada Alfredo Toxqui-Guerrero

Paricutin-Zaragoza

Calzada Ignacio Zaragoza, 435

Calzada Ignacio Zaragoza, 419

Ignacio Zaragoza - López Mateos 2

Calzada Ignacio Zaragoza, 299

Ignacio Zaragoza - Tepeyac

Ignacio Zaragoza-Sarabia

Francisco Sarabia - Ayuntamiento

Sarabia-Niño Artillero

Diagonal Defensores De La República, 761

2 Norte-48 Oriente

5 De Mayo-44 Oriente

Calle Cinco De Mayo, 3801a

Calle 3 Norte, 3402

Calle 3 Norte

Calle 3 Norte, 2001

16 Poniente-5 De Mayo

16 Oriente-4 Norte

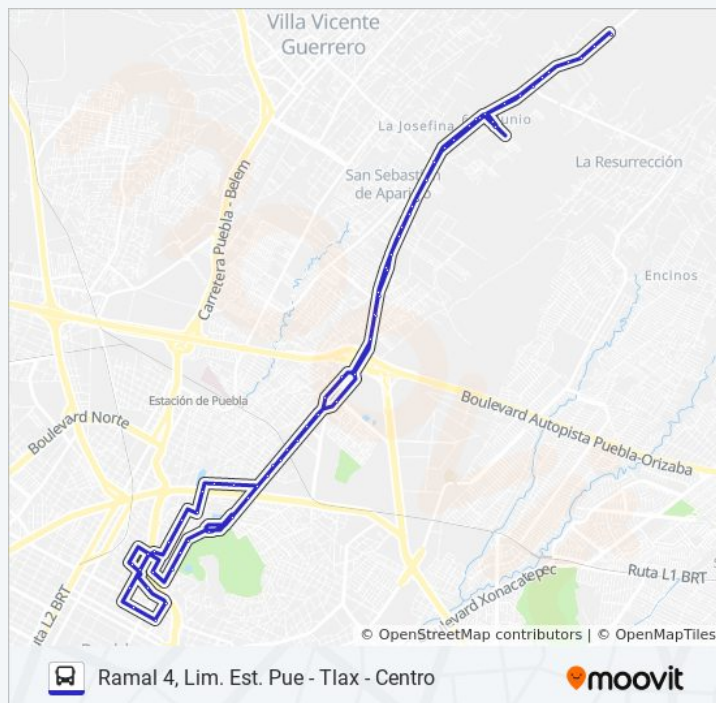
### Información de la línea RUTA M21 de autobús

**Dirección:** Ramal 4, Lim. Est. Pue - Tlax - Centro

**Paradas:** 72

**Duración del viaje:** 69 min

**Resumen de la línea:**



22 Oriente-4 Norte

Avenida 24 Oriente, 1

Avenida 28 Poniente, 313

Avenida 32 Poniente, 3100

Calle Cinco De Mayo, 2801

Sin Nombre Número 5087, 203

Los Fuertes

Calle 2 Norte, 3809a

Calle 2 Norte 4003

Zaragoza-Batallones De Zacapoaxtla

Cruce Con Diagonal Defensores De La República

Calzada Ignacio Zaragoza, 294

Ignacio Zaragoza- Frente A Mercado

Plaza Tolin

Ignacio Zaragoza - Tecalli

Avenida Unidad Deportiva, 2009a

Calzada Ignacio Zaragoza, 497

Calzada Alfredo Toxqui 27

Calzada Alfredo Toxqui 10602

Calzada Alfredo Toxqui 1

Sin Nombre Número 5601 35

Calzada Alfredo Toxqui 276

Avenida Alfredo Toxqui, 15

Calzada Alfredo Toxqui Lt5

Calzada Alfredo Toxqui 374

Avenida Alfredo Toxqui, 502

Francisco I. Madero, 5

Camino Sin Nombre

No Name

Camino Sin Nombre

Esquina Adolfo Lopez Mateos

Sin Nombre

No Name

Sin Nombre

**Sentido: Ramal 5, Lim. Est. Pue - Tlax - Santa Maria La Rivera**

66 paradas

[VER HORARIO DE LA LÍNEA](#)

Sin Nombre

Sin Nombre

No Name

Sin Nombre

Lopez Mateos

Sin Nombre

Sin Nombre

Francisco I. Madero, 5

Avenida Alfredo Toxqui, 502

Fco. I. Madero, 65

B. Juárez - México

Hidalgo - Ayuntamiento

Calle Hidalgo, 94

Sin Nombre Número 5705, Lt3

3 De Enero - San Aparicio Norte

Calle 6 Poniente, 68k

Calle San José Del Cabo, 90

Camino Antiguo A San Aparicio, L2

Camino Antiguo A San Aparicio O Calle 3 De Enero

Principal A San Aparicio-Atenas

Camino A Tlaltepango, 1

Camino A Tlaltepango, 10203

Calle 100 Poniente, 10003

Calle 9 C. Norte, 10002

Puente

Vía Corta A Santa Ana-104 Poniente

Carretera Vía Corta A Santa Ana, 90

**Horario de la línea RUTA M21 de autobús**

Ramal 5, Lim. Est. Pue - Tlax - Santa Maria La Rivera Horario de ruta:

lunes	6:00 - 22:00
martes	6:00 - 22:00
miércoles	6:00 - 22:00
jueves	6:00 - 22:00
viernes	6:00 - 22:00
sábado	6:00 - 22:00
domingo	6:00 - 22:00

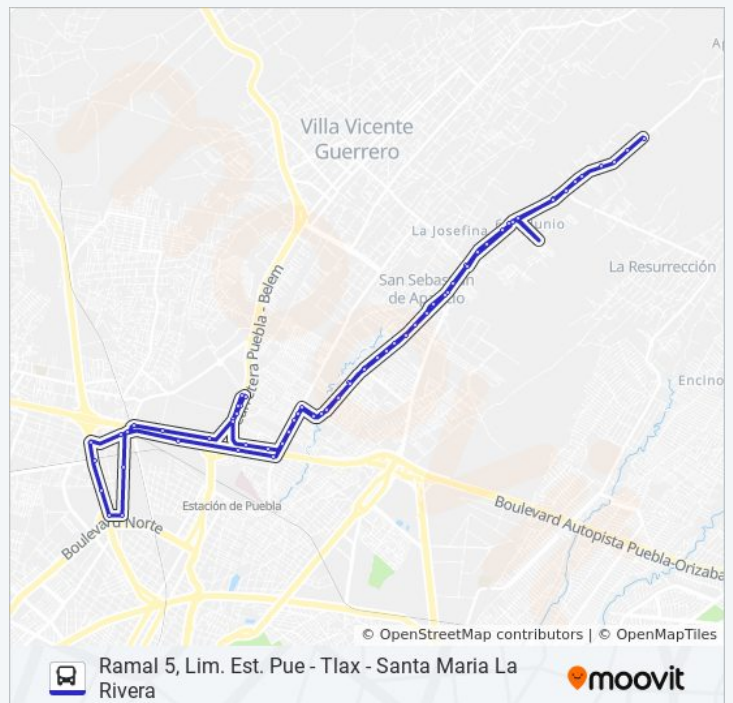
**Información de la línea RUTA M21 de autobús**

**Dirección:** Ramal 5, Lim. Est. Pue - Tlax - Santa Maria La Rivera

**Paradas:** 66

**Duración del viaje:** 64 min

**Resumen de la línea:**



Calle 112 Poniente, 5

Interior Norte C., 82

Carretera Vía Corta A Santa Ana, 90

No Name

México-Puebla

Méxicopuebla-270

Autopista México - Puebla 421

5 De Febrero

Prolongación 27 Norte, Alambrada

Camino De Los Álamos-Eufemio Zapata

Eufemio Zapata, 251

Carmen Serdán-Madero

Bldv. Carmen Serdán-Atilac

Bldv.Carmen Serdán-5 De Febrero Oriente

5 De Febrero, 68h

Avenida Ferrocarril 45

Mexicali 919

Mexicali Lb

5 Norte-104 Poniente

5 Norte - Orquídea

Camino Principal A San Aparicio Lt34

Diamante, 314

Calle San José Del Cabo, 1

Calle 6 Poniente, 68k

Andador 5 Poniente, 117j

Camino Antiguo A San Aparicio - Vicente Guerrero

Calle Hidalgo, 53

Calle Hidalgo, 1

Fco. I. Madero, 38

Fco. I. Madero, 26

Fco. I. Madero, 101

Francisco I. Madero, 5

Camino Sin Nombre

No Name

Camino Sin Nombre

Esquina Adolfo Lopez Mateos

Sin Nombre

No Name

Sin Nombre

**Sentido: Ramal 6, Industrial Resurrección - Lim.  
Est. Pue - Tlax**

30 paradas

[VER HORARIO DE LA LÍNEA](#)

No Name

Sin Nombre

Sin Nombre

No Name

No Name

Sin Nombre

No Name

Sin Nombre

Lopez Mateos

No Name

Sin Nombre

Lopez Mateos

Francisco I. Madero, 5

Avenida Alfredo Toxqui, 502

Fco. I. Madero, 46

Avenida Alfredo Toxqui, 2

Avenida Alfredo Toxqui, 23a

Avenida Alfredo Toxqui, 51

Calzada Alfredo Toxqui - 112 Poniente

Calzada Alfredo Toxqui - San Aparicio Oriente

Calle 10 De Mayo, 16

Calle 10 De Mayo, Lb

### Horario de la línea RUTA M21 de autobús

Ramal 6, Industrial Resurrección - Lim. Est. Pue - Tlax  
Horario de ruta:

lunes	6:00 - 22:00
martes	6:00 - 22:00
miércoles	6:00 - 22:00
jueves	6:00 - 22:00
viernes	6:00 - 22:00
sábado	6:00 - 22:00
domingo	6:00 - 22:00

### Información de la línea RUTA M21 de autobús

**Dirección:** Ramal 6, Industrial Resurrección - Lim. Est. Pue - Tlax

**Paradas:** 30

**Duración del viaje:** 26 min

**Resumen de la línea:**

Xaltonac, 419a

Antiguo Camino A La Resurrección, 1613

Antiguo Camino A La Resurrección, 35

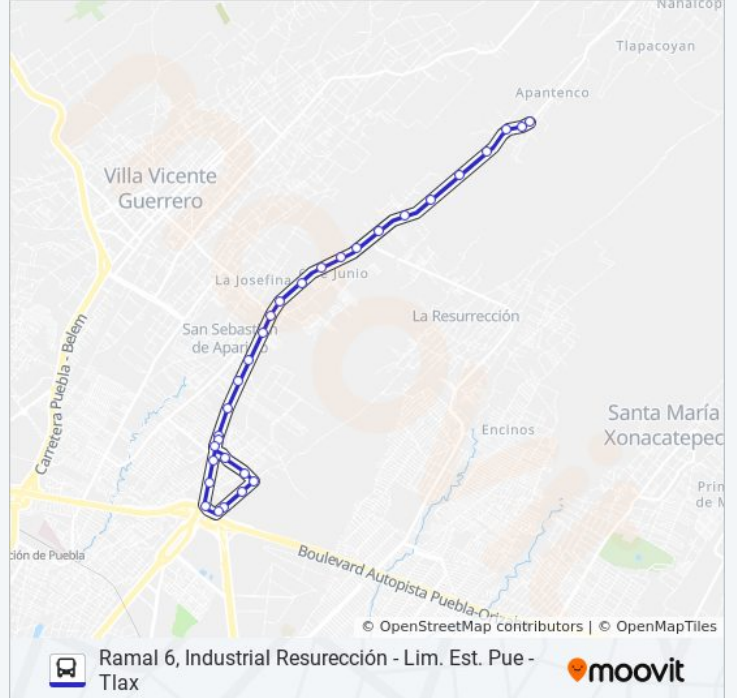
Antiguo Camino A La Resurrección, 10201a

Resurrección Sur, 6

Calle Santa Marta, Lb

Avenida Alfredo Toxqui, 10804

Avenida Alfredo Toxqui, 2



### Sentido: Ramal 7, Nueva España - Lim. Est. Pue - Tlax

76 paradas

[VER HORARIO DE LA LÍNEA](#)

Colonia 6 De Junio

Avenida Alfredo Toxqui, 502

Fco. I. Madero, 46

Avenida Alfredo Toxqui, 2

Avenida Alfredo Toxqui, 23a

Avenida Alfredo Toxqui, 51

Prolongación 5 De Mayo - Calzada Alfredo Toxqui

Calzada Alfredo Toxqui - San Aparicio Oriente

Yucatán, Lb

Calzada Alfredo Toxqui-Guerrero

Avenida Alfredo Toxqui, 10213

México, 104

Michoacán, 132

Yucatán, 1229

Calle Veracruz, 10227

Morelos - Puebla

Puebla - Acayucan

### Horario de la línea RUTA M21 de autobús

Ramal 7, Nueva España - Lim. Est. Pue - Tlax

Horario de ruta:

lunes	6:00 - 22:00
martes	6:00 - 22:00
miércoles	6:00 - 22:00
jueves	6:00 - 22:00
viernes	6:00 - 22:00
sábado	6:00 - 22:00
domingo	6:00 - 22:00

### Información de la línea RUTA M21 de autobús

**Dirección:** Ramal 7, Nueva España - Lim. Est. Pue - Tlax

**Paradas:** 76

**Duración del viaje:** 39 min

**Resumen de la línea:**



Calle Cabo Bajo, 11

Calle Cabo Bajo, 13

Calle Cabo Bajo, 27

Revolución, L16

Primer Andador Del Parque Sur, 42j

Central Poniente-San Aparicio Norte

San Aparicio Norte - 3 De Enero

Sin Nombre Número 5705, Lt3

Camino Antiguo A San Aparicio - Vicente Guerrero

Calle Hidalgo, 53

Calle Hidalgo, 1

B. Juárez - México

Fco. I. Madero, 38

Fco. I. Madero, 84

Fco. I. Madero, 101

Fco. I. Madero, 101

Avenida Alfredo Toxqui, 502

Calzada Alfredo Toxqui

Calle Sin Nombre

No Name

Sin Nombre

Calle Sin Nombre

No Name

Nueva

Nueva

No Name

Francisco Villa, 2

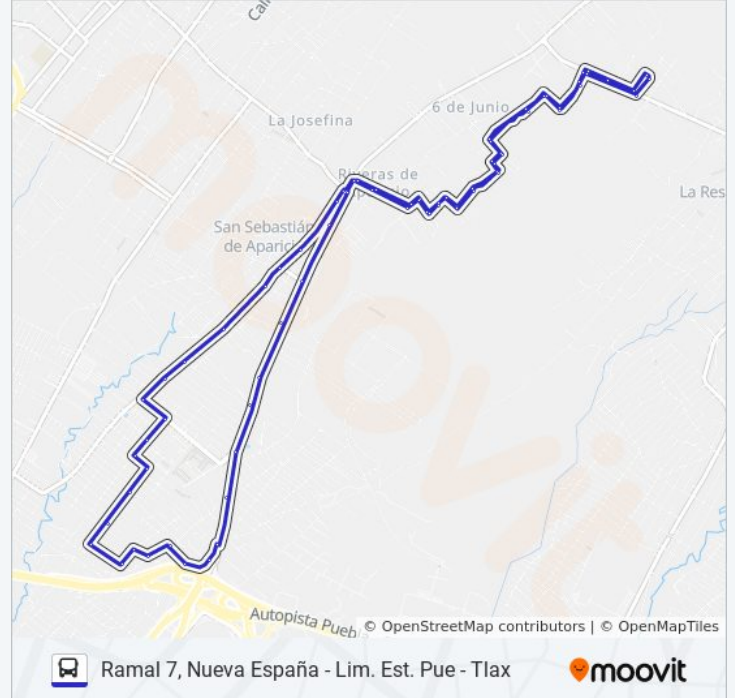
Francisco Villa, 45

Francisco Villa, 45

Francisco Villa, 21

No Name

No Name



No Name

No Name

No Name

Adolfo Lopez Mateos Norte

Elsa Cordoba

Nueva

Nueva

No Name

Adolfo Lopez Mateos Nte

Adolfo Lopez Mateos Nte

No Name

No Name

No Name

No Name

Francisco Villa, 21

Francisco Villa, 45

Francisco Villa, 21

Francisco Villa, 45

No Name

Nueva

Nueva

Escondida

Nueva

Nueva

No Name

Camino A Colonia 6 De Junio Y Calle Sin Nombre

Avenida Alfredo Toxqui, 502

**Sentido: Ramal 8, Venustiano Carranza - Lim. Est. Pue - Tlax**

123 paradas

[VER HORARIO DE LA LÍNEA](#)

Mexico-Puebla, 560

**Horario de la línea RUTA M21 de autobús**

Ramal 8, Venustiano Carranza - Lim. Est. Pue - Tlax

Horario de ruta:

lunes 6:00 - 22:00

martes 6:00 - 22:00

Antiguo Camino A La Resurrección, 10201a

Antiguo Camino A La Resurrección, 10201a

Antiguo Camino A La Resurrección, 35

Antiguo Camino A La Resurrección, 161

Antiguo Camino A La Resurrección, 10222

Antiguo Camino A La Resurrección, 79

Antiguo Camino A La Resurrección, 61

Antiguo Camino A La Resurrección, 83

Antiguo Camino A La Resurrección, 1613

Antiguo Camino A La Resurrección, 10623

Antiguo Camino A La Resurrección, 50

Xaltonac, 419a

Xaltonac, 416

Calle 10 De Mayo, Lb

Calle 10 De Mayo, 202

Calle 10 De Mayo, 41

Calle 10 De Mayo, 2

Calle 10 De Mayo, 29

Calzada Alfredo Toxqui 1

Calzada Alfredo Toxqui - San Aparicio Oriente

Avenida 124 Poniente, 4

San Aparicio Norte - San Aparicio Oriente

San Aparicio Norte, 27a

Andador Central 2, 4

Central Oriente, 12a

Primer Andador Del Parque Sur, 36a

Central Oriente-San Aparicio Sur

San Aparicio Sur-Cabo Bajo

Boulevard San Aparicio Sur - Calzada Central Poniente

3 Poniente-Blvd San Aparicio Sur

Calle 6 Poniente, 68k

Cabo De Hornos, 1

miércoles	6:00 - 22:00
jueves	6:00 - 22:00
viernes	6:00 - 22:00
sábado	6:00 - 22:00
domingo	6:00 - 22:00

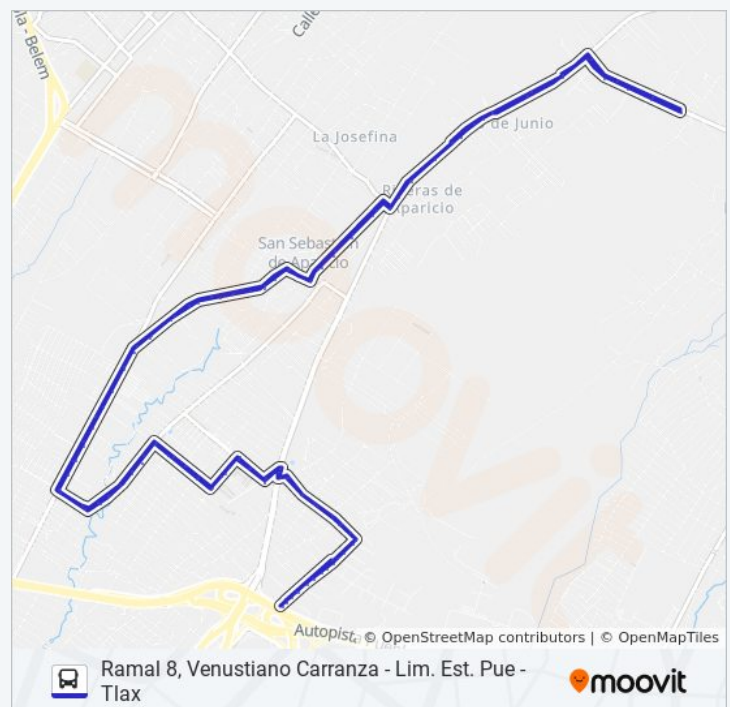
### Información de la línea RUTA M21 de autobús

**Dirección:** Ramal 8, Venustiano Carranza - Lim. Est. Pue - Tlax

**Paradas:** 123

**Duración del viaje:** 54 min

**Resumen de la línea:**



Calle San José Del Cabo, 90

Barcelona, 9

Camino Antiguo A San Aparicio, L2

Diamante, 314

Camino Antiguo A San Aparicio O Calle 3 De Enero

Principal A San Aparicio-Atenas

Camino A Tlaltepango, 10833a

Privada 112 Poniente, 502a

Calle 114 Poniente, 30

Camino A Tlaltepango, 11897

Calle 120 Poniente, 504

No Name

Camino A Tlaltepango-Jacarandas

Independencia-A Tlaltepango

Calle Zaragoza, 279

Independencia-Del Rosario

26 De Noviembre, 1

Independencia, 59

Independencia, 43

Independencia, 39

Independencia, 20

Independencia, 15

Reforma - 5 De Mayo

Calle Morelos, 12

Calle Morelos, 31

Calle Morelos, 65

Primera Francisco I. Madero, 83

Fco. I. Madero, 101

Calzada Alfredo Toxqui

Francisco I. Madero, 5

Sin Nombre

Camino Sin Nombre

No Name

Sin Nombre

Camino Sin Nombre

Esquina Adolfo Lopez Mateos

Adolfo Lopez Mateos

Adolfo Lopez Mateos Nte

Adolfo Lopez Mateos

Adolfo Lopez Mateos Norte

No Name

Adolfo Lopez Mateos Nte

A. López Mateos - A. López Mateos Norte

Lopez Mateos

No Name

Sin Nombre

Sin Nombre

Lopez Mateos

Francisco I. Madero, 5

Avenida Alfredo Toxqui, 502

Primera Francisco I. Madero, 83

Calle Morelos, 335

Calle Morelos, 36

Calle Morelos, 1

I. Zaragoza, 13

Independencia, 27

Independencia, 67

Independencia, 59

Independencia, 77

Independencia, Terrenos De Cultivo

Calle Zaragoza, 279

Calle Zaragoza, 279

Ébano, 3a

Camino Tlaltepango-120 Poniente

Calle 114 Poniente, 30

Camino A Tlaltepango-Priv. 112 Poniente

Atenas-Hipócrates

Camino Principal A San Aparicio, 9

Camino Principal A San Aparicio Lt34

Diamante, 314

Calle San José Del Cabo, 1

Belén, 15

Calle 6 Poniente, 68k

Calle 4 Poniente 63a

Cabo Bajo-San Aparicio Sur

Boulevard San Aparicio Sur - Central Oriente

Central Oriente, 18

Central Oriente - San Aparicio Oriente

San Aparicio Norte, 27a

San Aparicio Oriente - San Aparicio Norte

San Aparicio Oriente - Calzada Alfredo Toxqui

Hidalgo, 31b

Calle 10 De Mayo, 16

Calle 10 De Mayo, 10

Calle 10 De Mayo, Lb

Xaltonac, 419a

Antiguo Camino A La Resurrección, 1613

Antiguo Camino A La Resurrección, 10222

Antiguo Camino A La Resurrección, 35

Antiguo Camino A La Resurrección, 10201a

Los horarios y mapas de la línea RUTA M21 de autobús están disponibles en un PDF en [moovitapp.com](https://moovitapp.com). Utiliza [Moovit App](#) para ver los horarios de los autobuses en vivo, el horario del tren o el horario del metro y las indicaciones paso a paso para todo el transporte público en Puebla.

[Acerca de Moovit](#) • [Soluciones MaaS](#) • [Países incluidos](#) • [Comunidad de Mooviters](#)

© 2023 Moovit - Todos los derechos reservados

**Mira los tiempos de llegada en tiempo real**

