

## RUTA SANTA RITA

Ramal Valle Sur - Col.  
Tlmapa (Circuito)[Ver En Modo Sitio Web](#)

La línea RUTA SANTA RITA de autobús (Ramal Valle Sur - Col. Tlmapa (Circuito)) tiene 6 rutas. Sus horas de operación los días laborables regulares son:

(1) a Ramal Valle Sur - Col. Tlmapa (Circuito): 6:00 - 22:00(2) a Ramal Campus Buap (Circuito): 6:00 - 22:00(3) a Ramal Centro Comercial- Valle Del Sur (Circuito): 6:00 - 22:00(4) a Ramal Crucero El León- Metrobús (Circuito): 6:00 - 22:00(5) a Ramal Tenex-tepec-Atlixco Plaza (Circuito): 6:00 - 22:00(6) a Ramala Bodega Aurrera (Circuito): 6:00 - 22:00  
Usa la aplicación Moovit para encontrar la parada de la línea RUTA SANTA RITA de autobús más cercana y descubre cuándo llega la próxima línea RUTA SANTA RITA de autobús

**Sentido: Ramal Valle Sur - Col. Tlmapa  
(Circuito)**

158 paradas

[VER HORARIO DE LA LÍNEA](#)

Sin Nombre

Sin Nombre

Sin Nombre

Sin Nombre

Sin Nombre

Sin Nombre

Sin Nombre

Sin Nombre

Sin Nombre

J. Ma. Morelos, 1

Ferrocarril, 3505

Trapera, 18

Calle Vicente Guerrero, 23a

E. Zapata, 603

Calle 29 Poniente, 511

Ferrocarril De Matamoros, 2101

Avenida Independencia, 1915

Calle 19 Oriente, 8

Avenida Independencia, 1501a

**Horario de la línea RUTA SANTA RITA de  
autobús**Ramal Valle Sur - Col. Tlmapa (Circuito) Horario de  
ruta:

lunes	6:00 - 22:00
martes	6:00 - 22:00
miércoles	6:00 - 22:00
jueves	6:00 - 22:00
viernes	6:00 - 22:00
sábado	6:00 - 22:00
domingo	6:00 - 22:00

**Información de la línea RUTA SANTA RITA de  
autobús****Dirección:** Ramal Valle Sur - Col. Tlmapa  
(Circuito)**Paradas:** 158**Duración del viaje:** 170 min**Resumen de la línea:**

Avenida Independencia, 1095

Avenida Independencia, 511

Calle 2 Sur, 501

Calle 4 Sur, 304

Calle Prolongación De La 6 Oriente, 802

Calle 4 Norte, 818

Calle Río Sonora, 122

Calle Río Sonora, 408

Calle Río Sonora, 524

Boulevard Dr. Y Gral Rafael Moreno Valle, 710

Calle Clavel, 273

Calle Heliotropo, 101

Calle Geranio, 2

Boulevard Dr. Y Gral Rafael Moreno Valle, 1424

De Los Continentes, 1

Magnolia, 1802

Sin Nombre

Carretera Izúcar De Matamoros, 2402

Avenida Cuauhtemoc, 10

Sin Nombre

Sin Nombre

Boulevard Atlixco, 5563

Sin Nombre

Boulevard Atlixco, 602

Sin Nombre

Carr. Internacional, S/N

Carr. Internacional, S/N

Carretera Izúcar De Matamoros, 81

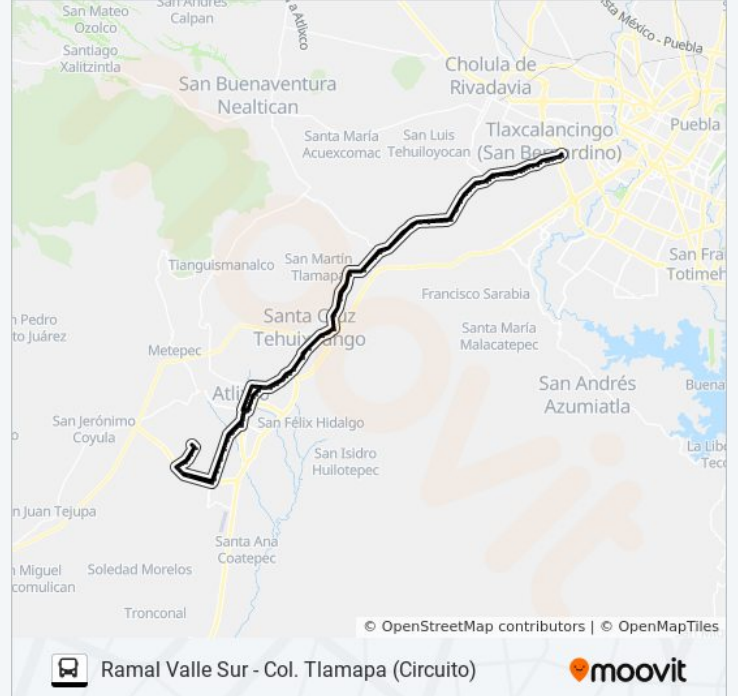
Sin Nombre

Blvrd Atlixco - Av 16 De Septiembre

21 Oriente, 12

Calle Lázaro Cárdenas Sur, 45

Emiliano Zapata, 21



Privada 12 Oriente, 6

Carretera Izúcar De Matamoros, 123

Carretera Internacional, 12

Cuauhtémoc, 3

Federal Atlixco-Puebla, 29

Carretera Izúcar De Matamoros - Oaxaca

Federal Atlixco-Puebla, 65

Avenida Ciudad Serdán, 6

Izúcar De Matamoros, 4

Calle Zacatlan, 3

Zaragoza, 7

Federal Atlixco-Puebla, 29

Tepatlixco, 9019

Carretera Internacional, 177

Carretera Izúcar De Matamoros, 155

Carretera Izúcar De Matamoros, 21

Tepalcatl, 7602

5 De Febrero, 6

16 De Septiembre, 10

Carretera Internacional, 6501

Avenida Camino Real A San Andrés Cholula, 1

Avenida Central Norte, 3

Carretera Izúcar De Matamoros - Calle  
Guadalupe

Carretera Internacional, 103

Carretera Internacional, 1075

Terminal Tlaxcalancingo

Base Federal Puebla Atlixco

Carretera Internacional, 1075

Carretera Internacional, 103

Carretera Internacional, 278

Carretera Izúcar De Matamoros, 278

Avenida Camino Real A San Andrés Cholula, 1

Boulevard Atlixco, 6502

Los Alamos, 307

Avenida Hidalgo, 23

Boulevard Atlixco, 7040

Carretera Izúcar De Matamoros, 7712

Carretera Izúcar De Matamoros, 133

Carretera Izúcar De Matamoros, 92

Carretera Izúcar De Matamoros, 155

Carretera Izúcar De Matamoros, 177

Atoyatempan, 48

Federal A Atlixco, 604

Puebla, 2

Zaragoza, 7

Tepeaca, 7

Izúcar De Matamoros, 8

Avenida Ciudad Serdán, 6

Federal Atlixco-Puebla, 65

Federal A Atlixco, 207

Oaxaca, 34

Cuauhtémoc, 3

Boulevard Atlixco, 107

Calle 12 Oriente, 12

Emiliano Zapata, 21

21 Oriente, 12

Avenida 16 De Septiembre, 1528

Las Granjas, 898

Carretera Izúcar De Matamoros, 81

Carr. Internacional, S/N

Carr. Internacional, S/N

Boulevard Atlixco, 132

Sin Nombre

Boulevard Atlixco, 602

Sin Nombre

Boulevard Atlixco, 5563

Sin Nombre

Carretera Izúcar De Matamoros, S/N

Carretera Izúcar De Matamoros, 2402

Boulevard Atlixco, 100

Magnolia, 1606

Europa, 2

De Los Continentes, 2

Boulevard Dr. Y Gral Rafael Moreno Valle, 12

Magnolia, 801

Magnolia, 602

Boulevard Dr. Y Gral Rafael Moreno Valle, 203

Azalea, 900

Calle Río Sonora, 709

Calle Río Sonora, 522a

Libramiento 20 Oriente, 403

Libramiento 20 Oriente, 185

Calle 20 Poniente, 300b

Calle 12 Poniente, 106

Calle 3 Norte, 586

Calle 3 Norte, 87

Calle 3 Poniente, 110

Calle 3 Sur, 528

Avenida Independencia, 1110s

Avenida Independencia, 1702

Boulevard Ferrocarriles, 1710

Ferrocarril De Matamoros, 1936

Avenida Justo Sierra, 704

Del Río, 108

Álvaro Obregon, 1502

Fco. Javier Mina, 3701

Trapera, 24

Ferrocarril, 4907

J. Ma. Morelos, 1

Sin Nombre

Sin Nombre

Sin Nombre

Sin Nombre

Sin Nombre

Sin Nombre

Sin Nombre

### Sentido: Ramal Campus Buap (Circuito)

53 paradas

[VER HORARIO DE LA LÍNEA](#)

Sin Nombre

Sin Nombre, S/N

Miguel Hidalgo, 505

Miguel Hidalgo, 505

Sin Nombre, S/N

Puebla-Matamoros, Lb

Emiliano Zapata, 901

Emiliano Zapata, 704

Emiliano Zapata, Lb

Avenida F. Carrillo Puerto, 520

Río Martínez De La Torre, 302

Calle 4 Norte, 206

Calle 3 Oriente, 403

Calle 3 Oriente, 201

Calle 3 Poniente, 110

Calle 7 Sur, 111

Calle 3 Poniente, 910

Calle 11 Sur, 517

Manuel Ávila Camacho, 1503

Calle 23 Sur, 716

Calle 27 Sur, 713

### Horario de la línea RUTA SANTA RITA de autobús

Ramal Campus Buap (Circuito) Horario de ruta:

lunes	6:00 - 22:00
martes	6:00 - 22:00
miércoles	6:00 - 22:00
jueves	6:00 - 22:00
viernes	6:00 - 22:00
sábado	6:00 - 22:00
domingo	6:00 - 22:00

### Información de la línea RUTA SANTA RITA de autobús

**Dirección:** Ramal Campus Buap (Circuito)

**Paradas:** 53

**Duración del viaje:** 40 min

**Resumen de la línea:**

Calle 9 Poniente, 2912

Paricutín, 3312

Cofre De Perote, 704b

Calle 45 Sur, 114

El León, 4703

El León O Carretera A Metepec, 7

El León O Carretera A Metepec, 4504b

Avenida De Los Volcanes, 3907

Avenida De Los Volcanes, 3503

Nudo De Zempoaltépetl, 3105

Avenida De Los Volcanes, 2901

Artículo 123, 2306

Avenida De La Vía, 1904

Primera Calle De José María Morelos, 14

Avenida De La Vía, 1504

7 De Enero, 1315

Calle 9 Sur, 701

M. Ávila Camacho, 102

Calle 2 Sur, 504

Calle 5 Oriente, 206c

Calle 4 Sur, 304

Calle Prolongación De La 6 Oriente, 802

Calle 4 Oriente, 32

Avenida F. Carrillo Puerto, 6

B. Juárez, 216

Emiliano Zapata, 514

Chapultepec, 201

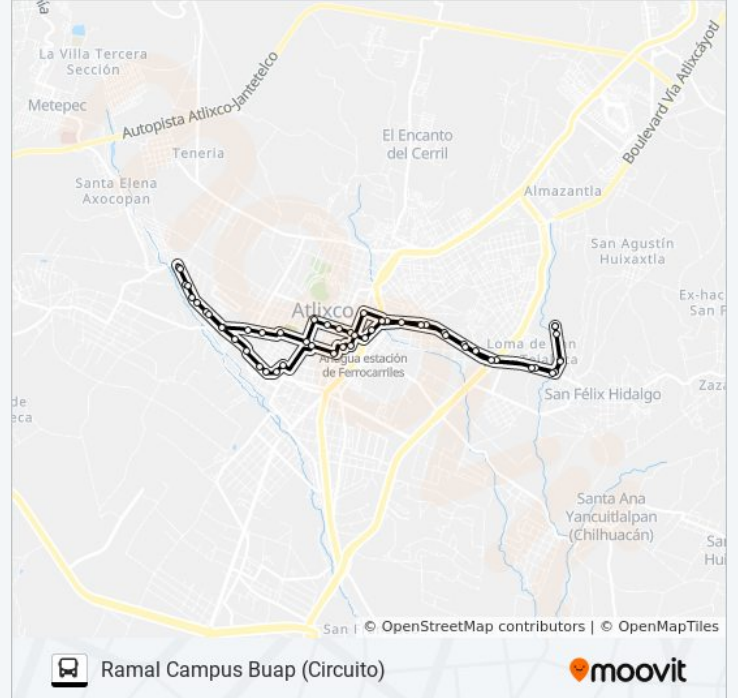
Emiliano Zapata, 952

Sin Nombre, S/N

Miguel Hidalgo, 505

Miguel Hidalgo, 505

Sin Nombre



## Sentido: Ramal Centro Comercial- Valle Del Sur (Circuito)

165 paradas

[VER HORARIO DE LA LÍNEA](#)

Sin Nombre

Miguel Hidalgo, 505

Sin Nombre, S/N

Puebla-Matamoros, Lb

Camino A Nexatengo, 108

Puebla-Matamoros, 1904

Boulevard Niños Héroes, 1004

Boulevard Niños Héroes, 803

Boulevard Niños Héroes, 803f

Calle 6 Sur, 1904

Calle 4 Sur, 1913

Calle 21 Oriente, 1

Calle 25 Oriente, 4

Oaxaca, 2906

Oaxaca, 3903

Álvaro Obregon, 5

Prolongación 3 Sur, 3123

Álvaro Obregon, 286

Álvaro Obregon, 412

Álvaro Obregon, 605

Álvaro Obregon, 1103

Álvaro Obregon, 1301

Plutarco Elías Calles, 2901

Luis Lozano Cardoso, 15

I. Zaragoza, 2103

Calle 21 Poniente, 1114

Calzada Del Carmen, 1701

Calzada Del Carmen, 1225

Calle 11 Sur, 795

## Horario de la línea RUTA SANTA RITA de autobús

Ramal Centro Comercial- Valle Del Sur (Circuito)

Horario de ruta:

lunes	6:00 - 22:00
martes	6:00 - 22:00
miércoles	6:00 - 22:00
jueves	6:00 - 22:00
viernes	6:00 - 22:00
sábado	6:00 - 22:00
domingo	6:00 - 22:00

## Información de la línea RUTA SANTA RITA de autobús

**Dirección:** Ramal Centro Comercial- Valle Del Sur (Circuito)

**Paradas:** 165

**Duración del viaje:** 166 min

**Resumen de la línea:**





Calle 9 Sur, 701

M. Ávila Camacho, 301b

M. Ávila Camacho, 102

Calle 2 Sur, 504

Calle 5 Oriente, 206c

Calle 4 Sur, 304

Calle Prolongación De La 6 Oriente, 802

Calle 8 Oriente, 202

Calle 4 Norte, 818

Calle Río Sonora, 122

Calle Río Sonora, 306a

Calle Río Sonora, 524

Boulevard Dr. Y Gral Rafael Moreno Valle, 710

Calle Clavel, 273

Calle Heliotropo, 101

Calle Geranio, 2

Magnolia, 1204a

Boulevard Dr. Y Gral Rafael Moreno Valle, 1424

De Los Continentes, 1

Magnolia, 1802

Sin Nombre

Carretera Izúcar De Matamoros, 2402

Avenida Cuauhtemoc, 10

Sin Nombre

Sin Nombre

Boulevard Atlixco, 5563

Sin Nombre

Boulevard Atlixco, 602

Sin Nombre

Boulevard Atlixco, 132

Carr. Internacional, S/N

Carr. Internacional, S/N

Carretera Izúcar De Matamoros, 81

Sin Nombre

Blvrd Atlixco - Av 16 De Septiembre

21 Oriente, 12

Calle Lázaro Cárdenas Sur, 45

Emiliano Zapata, 21

Privada 12 Oriente, 6

Carretera Internacional, 12

Cuauhtémoc, 3

Federal Atlixco-Puebla, 29

Carretera Izúcar De Matamoros - Oaxaca

Federal Atlixco-Puebla, 65

Avenida Ciudad Serdán, 6

Izúcar De Matamoros, 4

Calle Zacatlan, 3

Zaragoza, 7

Federal Atlixco-Puebla, 29

Tepatlixco, 9019

Carretera Internacional, 177

Carretera Federal Atlixco-Puebla, 8061

Carretera Izúcar De Matamoros, 21

Carretera Izúcar De Matamoros, 7712

Tepalcatl, 7602

5 De Febrero, 6

16 De Septiembre, 10

Los Alamos, 307

Carretera Internacional, 6501

Avenida Camino Real A San Andrés Cholula, 1

Avenida Central Norte, 3

La Trinidad, 1604

Carretera Internacional, 103

Carretera Internacional, 1075

Terminal Tlaxcalancingo

Carretera Internacional, 1075

Carretera Internacional, 103

Carretera Izúcar De Matamoros - Calle  
Guadalupe

Avenida Camino Real A San Andrés Cholula, 1

Los Alamos, 3

Carretera Internacional, 12

Boulevard Atlixco, 7040

Carretera Izúcar De Matamoros, 7712

Carretera Izúcar De Matamoros, 92

Carretera Izúcar De Matamoros, 155

Atoyatempan, 48

Federal A Atlixco, 604

Puebla, 2

Zaragoza, 7

Tepeaca, 7

Izúcar De Matamoros, 8

Avenida Ciudad Serdán, 6

Federal Atlixco-Puebla, 65

Federal A Atlixco, 207

Oaxaca, 24

Cauhtémoc, 3

Boulevard Atlixco, 107

Calle 12 Oriente, 12

Emiliano Zapata, 21

21 Oriente, 12

Avenida 16 De Septiembre, 1528

Las Granjas, 898

Carretera Izúcar De Matamoros, 81

Boulevard Atlixco, 81

Carr. Internacional, S/N

Boulevard Atlixco, 132

Sin Nombre

Boulevard Atlixco, 602

Boulevard Atlixco, 5563

Sin Nombre

Carretera Izúcar De Matamoros, S/N

Boulevard Atlixco, 2605

Carretera Izúcar De Matamoros, 2402

Boulevard Atlixco, 100

Magnolia, 1606

De Los Continentes, 2

Magnolia, 102

Magnolia, 801

Boulevard Dr. Y Gral Rafael Moreno Valle, 203

Azalea, 900

Calle Río Sonora, 709

Calle Río Sonora, 522a

Libramiento 20 Oriente, 403

Calle 20 Poniente, 102

Calle 3 Norte, 1586

Calle 3 Norte, 1203

Calle 3 Norte, 586

Calle 3 Norte, 87

Calle 3 Sur, 112

Calle 3 Sur, 528

Avenida Independencia, 703

Avenida Independencia, 1110s

Avenida Independencia, 1512

Avenida 17 Oriente, 205

Calle 4 Sur, 1911

Boulevard Niños Héroes, 808

Boulevard Niños Héroes, 803

Boulevard Niños Héroes, 1004

Boulevard Niños Héroes, 1004

Camino A Nexatengo, 1209

Emiliano Zapata, 952

Sin Nombre, S/N

Miguel Hidalgo, 505

Miguel Hidalgo, 505

Sin Nombre, S/N

Sin Nombre

### Sentido: Ramal Crucero El León- Metrobús (Circuito)

134 paradas

[VER HORARIO DE LA LÍNEA](#)

Avenida De Los Volcanes, 3110

Paricutín, 3312

Cofre De Perote, 704b

Calle 45 Sur, 114

El León, 4703

El León O Carretera A Metepec, 7

Avenida De Los Volcanes, 3907

Avenida De Los Volcanes, 3503

Nudo De Zempoaltépetl, 3105

Privada Arcos De Zempoala, 1

Boulevard Sor Juana Ines De La Cruz, 1902

Calle 3 Sur, 1044

Calle 9 Sur, 513a

M. Ávila Camacho, 301b

Calle 9 Poniente, 103

Calle 9 Oriente, 408

Boulevard Ferrocarriles, 1103

Boulevard Ferrocarriles, 106

Avenida F. Carrillo Puerto, 6

Calle Prolongación De La 6 Oriente, 802

Calle 4 Norte, 1203

Calle Río Sonora, 122

Calle Río Sonora, 306a

Calle Río Sonora, 408

### Horario de la línea RUTA SANTA RITA de autobús

Ramal Crucero El León- Metrobús (Circuito) Horario de ruta:

lunes	6:00 - 22:00
martes	6:00 - 22:00
miércoles	6:00 - 22:00
jueves	6:00 - 22:00
viernes	6:00 - 22:00
sábado	6:00 - 22:00
domingo	6:00 - 22:00

### Información de la línea RUTA SANTA RITA de autobús

**Dirección:** Ramal Crucero El León- Metrobús (Circuito)

**Paradas:** 134

**Duración del viaje:** 138 min

**Resumen de la línea:**



Calle Río Sonora, 524

Boulevard Dr. Y Gral Rafael Moreno Valle, 710

Calle Clavel, 273

Calle Heliotropo, 101

Calle Geranio, 2

Boulevard Dr. Y Gral Rafael Moreno Valle, 1424

De Los Continentes, 1

Magnolia, 1802

Sin Nombre

Carretera Izúcar De Matamoros, 2402

Avenida Cuauhtemoc, 10

Sin Nombre

Sin Nombre

Boulevard Atlixco, 602

Sin Nombre

Carr. Internacional, S/N

Carr. Internacional, S/N

Carretera Izúcar De Matamoros, 81

Sin Nombre

Blvrd Atlixco - Av 16 De Septiembre

21 Oriente, 12

Calle Lázaro Cárdenas Sur, 45

Privada 12 Oriente, 6

Carretera Internacional, 12

Cuauhtémoc, 3

Carretera Izúcar De Matamoros - Oaxaca

Federal Atlixco-Puebla, 65

Avenida Ciudad Serdán, 6

Izúcar De Matamoros, 4

Calle Zacatlan, 3

Zaragoza, 7

Federal Atlixco-Puebla, 29

Tepatlixco, 9019

Carretera Federal Atlixco-Puebla, 8061

Carretera Izúcar De Matamoros, 21

Carretera Izúcar De Matamoros, 7712

Tepalcatl, 7602

5 De Febrero, 6

16 De Septiembre, 10

Carretera Internacional, 6501

Avenida Central Norte, 3

La Trinidad, 1604

Carretera Internacional, 1075

Base Federal Puebla Atlixco

Carretera Internacional, 1075

Carretera Izúcar De Matamoros - Calle  
Guadalupe

Avenida Camino Real A San Andrés Cholula, 1

Boulevard Atlixco, 6502

Los Alamos, 307

Avenida Hidalgo, 23

Boulevard Atlixco, 7040

Carretera Izúcar De Matamoros, 7712

Carretera Izúcar De Matamoros, 92

Carretera Izúcar De Matamoros, 155

Atoyatempan, 48

Federal A Atlixco, 604

Puebla, 2

Zaragoza, 7

Tepeaca, 7

Izúcar De Matamoros, 8

Avenida Ciudad Serdán, 6

Federal Atlixco-Puebla, 65

Federal A Atlixco, 207

Oaxaca, 24

Cauhtémoc, 3

Boulevard Atlixco, 107

Calle 12 Oriente, 12

Emiliano Zapata, 21

21 Oriente, 12

Avenida 16 De Septiembre, 1528

Las Granjas, 898

Carretera Izúcar De Matamoros, 81

Boulevard Atlixco, 81

Carr. Internacional, S/N

Carr. Internacional, S/N

Boulevard Atlixco, 132

Sin Nombre

Boulevard Atlixco, 602

Sin Nombre

Boulevard Atlixco, 5563

Carretera Izúcar De Matamoros, S/N

Boulevard Atlixco, 2605

Carretera Izúcar De Matamoros, 2402

Boulevard Atlixco, 100

Magnolia, 1606

De Los Continentes, 2

Magnolia, 102

Magnolia, 801

Boulevard Dr. Y Gral Rafael Moreno Valle, 203

Azalea, 900

Calle Río Sonora, 709

Calle Río Sonora, 522a

Calle Río Soto La Marina, 1909

Calle 16 Oriente, 401

Calle Río Sonora, 103

Calle 8 Oriente, 809

Calle Prolongación De La 6 Oriente, 802

Calle 4 Oriente, 32



Calle 3 Oriente, 403

Boulevard Ferrocarriles, 309

Calle 4 Sur, 2910

Calle 9 Oriente, 202

Calle 9 Poniente, 310

M. Ávila Camacho, 586

M. Ávila Camacho, 904

M. Ávila Camacho, 1104d

Boulevard Sor Juana Ines De La Cruz, 1704

Calle 23 Sur, 716

Calle 27 Sur, 713

Calle 9 Poniente, 2912

### Sentido: Ramal Tenex-tepec-Atlixco Plaza (Circuito)

41 paradas

[VER HORARIO DE LA LÍNEA](#)

Carretera A Tenex-tepec

Calle 5 Poniente, 2

Sin Nombre

Ferrocarril, 3505

Trapera, 18

E. Zapata, 603

Calle 29 Poniente, 511

Ferrocarril De Matamoros, 2101

Avenida Independencia, 1915

Avenida Independencia, 1501a

Avenida Independencia, 1095

Avenida Independencia, 703

Avenida Independencia, 511

La Paz, 11

Calle 2 Sur, 501

Calle 5 Oriente, 206c

Calle Prolongación De La 6 Oriente, 802

### Horario de la línea RUTA SANTA RITA de autobús

Ramal Tenex-tepec-Atlixco Plaza (Circuito) Horario  
de ruta:

lunes	6:00 - 22:00
martes	6:00 - 22:00
miércoles	6:00 - 22:00
jueves	6:00 - 22:00
viernes	6:00 - 22:00
sábado	6:00 - 22:00
domingo	6:00 - 22:00

### Información de la línea RUTA SANTA RITA de autobús

**Dirección:** Ramal Tenex-tepec-Atlixco Plaza  
(Circuito)

**Paradas:** 41

**Duración del viaje:** 44 min

**Resumen de la línea:**

Calle 4 Oriente, 32

Avenida F. Carrillo Puerto, 6

B. Juárez, 216

Emiliano Zapata, 514

Chapultepec, 201

Camino A Nexatengo, 108

Boulevard Niños Héroes, 1681

Boulevard Niños Héroes, 1004

Boulevard Niños Héroes, 803

Calle 6 Sur, 1904

Ferrocarril De Matamoros, 1936

Avenida Justo Sierra, 704

Del Río, 108

Álvaro Obregon, 1502

Fco. Javier Mina, 3701

Trapera, 24

Ferrocarril, 4907

J. Ma. Morelos, 1

Sin Nombre

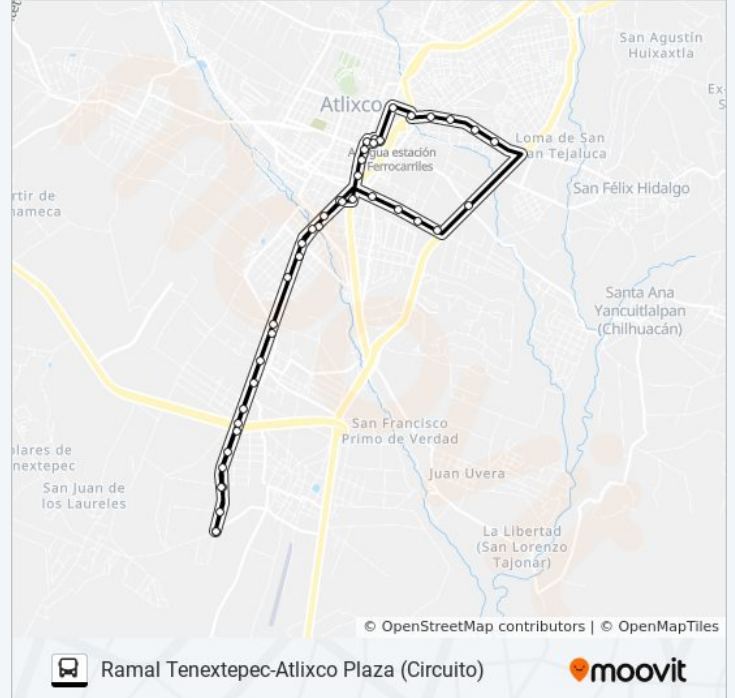
Calle 10 Poniente, 5

Calle 5 Poniente, 2

Calle 5 Poniente, 2

Sin Nombre

Carretera A Tenextepepec



### Sentido: Ramala Bodega Aurrera (Circuito)

53 paradas

[VER HORARIO DE LA LÍNEA](#)

Sin Nombre, S/N

Miguel Hidalgo, 505

Miguel Hidalgo, 505

Sin Nombre, S/N

Puebla-Matamoros, Lb

### Horario de la línea RUTA SANTA RITA de autobús

Ramala Bodega Aurrera (Circuito) Horario de ruta:

lunes	6:00 - 22:00
martes	6:00 - 22:00
miércoles	6:00 - 22:00
jueves	6:00 - 22:00
viernes	6:00 - 22:00
sábado	6:00 - 22:00

Camino A Nexatengo, 108

Puebla-Matamoros, 1904

Boulevard Niños Héroes, 1681

Boulevard Niños Héroes, 803

Boulevard Niños Héroes, 401

Calle 19 Oriente, 3

Avenida Independencia, 1501a

Avenida Independencia, 1095

Avenida Independencia, 511

La Paz, 11

Calle 5 Oriente, 206c

Calle 4 Sur, 304

Calle 3 Oriente, 39

Calle 7 Sur, 111

Calle 3 Poniente, 910

Calle 11 Sur, 909

Calzada Del Carmen, 1650

Luis Lozano Cardoso, 1123

Luis Lozano Cardoso, 1104

Plutarco Elías Calles, 2508

Plutarco Elías Calles, 3519a

J. Ma. Pino Suárez, 3703

Hidalgo, 3702

E. Zapata, 603

Álvaro Obregon, 701

Álvaro Obregon, 501

Álvaro Obregon, 202

Prolongación 3 Sur, 3520

Avenida Independencia, 3318

Calle Privada De Cristo Chico, 1

Oaxaca, 3311

Calle 29 Oriente, 29

Oaxaca, 2502c

domingo

6:00 - 22:00

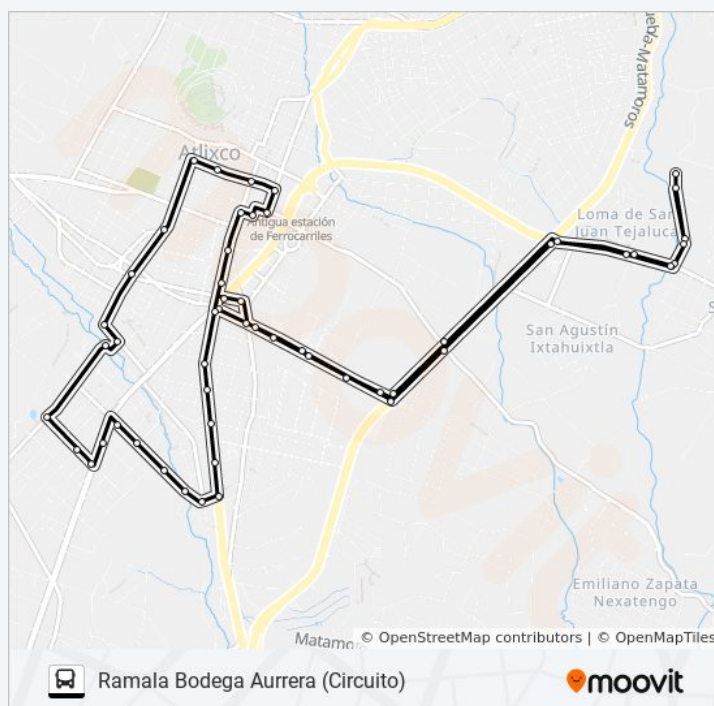
### Información de la línea RUTA SANTA RITA de autobús

**Dirección:** Ramala Bodega Aurrera (Circuito)

**Paradas:** 53

**Duración del viaje:** 42 min

**Resumen de la línea:**



Oaxaca, 2301

Boulevard Ferrocarriles, 3

Boulevard Ferrocarriles, 1701

Avenida 17 Oriente, 205

Calle 4 Sur, 1911

Boulevard Niños Héroes, 808

Boulevard Niños Héroes, 803

Boulevard Niños Héroes, 1004

Puebla-Matamoros, 1904

Camino A Nexatengo, 1209

Emiliano Zapata, 952

Sin Nombre, S/N

Miguel Hidalgo, 505

Miguel Hidalgo, 505

Sin Nombre

Los horarios y mapas de la línea RUTA SANTA RITA de autobús están disponibles en un PDF en [moovitapp.com](https://moovitapp.com). Utiliza [Moovit App](#) para ver los horarios de los autobuses en vivo, el horario del tren o el horario del metro y las indicaciones paso a paso para todo el transporte público en Puebla.

[Acerca de Moovit](#) • [Soluciones MaaS](#) • [Países incluidos](#) • [Comunidad de Moovitors](#)

© 2023 Moovit - Todos los derechos reservados

**Mira los tiempos de llegada  
en tiempo real**

