

## Línea 264

↔ Pedernal-Divisadero-Cienaguita

Usa La App

La línea 264 de autobús (↔ Pedernal-Divisadero-Cienaguita) tiene 5 rutas. Sus horas de operación los días laborables regulares son:

(1) a Pedernal - Divisadero - Los Berros - Cañada Honda - Villa Media Agua: 12:15-13:20(2) a Cienaguita-Divisadero-Pedernal - Villa Media Agua: 06:30-18:30(3) a Pedernal-Divisadero-Cienaguita: 07:40-22:00(4) a Divisadero - Cienaguita: 07:40-22:00(5) a Cieneguita -Divisadero - Villa Media Agua: 06:00-14:50

Usa la aplicación Moovit para encontrar la parada de la línea 264 de autobús más cercana y descubre cuándo llega la próxima línea 264 de autobús

**Sentido: Pedernal - Divisadero - Los Berros - Cañada Honda - Villa Media Agua**

107 paradas

[VER HORARIO DE LA LÍNEA](#)

Rivadavia Y Laprida

Rivadavia Y Joaquín Torrent

Rivadavia Y San Martín

Banco Nación Media Agua

Municipalidad De Sarmiento

Plaza Dominguito

Escuela Victorina L. De Navarro

Hospital Dr. Ventura Lloveras E

9 De Julio Y Santa Cruz O

9 De Julio Y Ángel Rojas O

9 De Julio Y Juan XXIII

José Ares Y Juan XXIII E

José Ares Y Malvinas Argentinas E

Cic Media Agua E

José Ares Y Neuquén

José Ares Y Av. Uruguay E

Av. Uruguay E Islas Malvinas N

Av. Uruguay Y Chubut N

Av. Uruguay Y Proyectada N

**Horario de la línea 264 de autobús**

Pedernal - Divisadero - Los Berros - Cañada Honda - Villa Media Agua Horario de ruta:

lunes	12:15-13:20
martes	12:15-13:20
miércoles	12:15-13:20
jueves	12:15-13:20
viernes	12:15-13:20
sábado	18:30
domingo	Sin Servicio

**Información de la línea 264 de autobús****Dirección:** Pedernal - Divisadero - Los Berros - Cañada Honda - Villa Media Agua**Paradas:** 107**Duración del viaje:** 118 min**Resumen de la línea:**

Camping San Antonio N

Av. Uruguay Y Belgrano

Av. Uruguay Y B° Covisar N

Av. Uruguay Y Ruta N. N°40

Ruta N. N°40 Y Ruta N. N°153 E

Ruta N. N°153 Y Ruta N. N°40

Cementerio Municipal De Sarmiento N

Ruta N. N°153 Y Ruta N. N°116 N

Parque Solar Cañada Honda II N

Escuela Albert Einstein N

Ruta N. N°153 Y Cañada Honda O

Olivícola Pedernal N

Ruta N. N°153 Y Callejón Ozan N

Ruta N. N°153 Y Virgen De Lourdes N

Ruta N. N°153 Y Callejón Elizondo N

Pública Y Calle 3 E

Escuela Falucho E

Pública Y 25 De Mayo E

Subcomisaria Soria N

25 De Mayo Y Chile N

Chile Y Ruta N. N°153 O

Plaza Minero O

Hospital Los Berros O

Chile Y Calle 4 N

Calle Del Medio Y Calle 5 O

Escuela Los Berros N

Calle Del Medio Y Proyectada N

Calle Del Medio Y Ruta N. N°153 N

Ruta N. N°153 Y Calle Del Sur

Cantera Los Berros O

Ruta N. N°153 Y Camino A Pedernal N

Escuela José Lombardo Radice O



Camping Municipal De Pedernal N

Pedernal N

Unión Vecinal Pedernal N

Camping Pedernal N

Escuela Albergue Josefa Ramírez De García N

Caps Pedernal N

Vuelta Recorrido Pedernal N

Caps Pedernal S

Escuela Josefa Ramírez De García S

Camping De Pedernal S

Unión Vecinal Pedernal S

Pedernal S

Camping Municipal De Pedernal S

Ruta N. N°153 Y Camino A Pedernal S

Escuela José Lombardo Radice E

Camino A Pedernal Y Ruta N. N°153 E

Cantera Los Berros E

Calle Del Medio Y Ruta N. N°153 S

Calle Del Medio Y Proyectada S

Escuela Los Berros S

Calle Del Medio Y Calle 5 E

Chile Y Calle 4 S

Hospital Los Berros E

Plaza Minero E

Chile Y Ruta N. N°153 E

25 De Mayo Y Chile S

Subcomisaria Soria S

25 De Mayo Y Pública O

Escuela Falucho O

9 De Julio Y Pública

Pública Y Calle 3 O

Ruta N. N°153 Y Callejón Elizondo S

Ruta N. N°153 Y Virgen De Lourdes S

Ruta N. N°153 Y Callejón Ozan S

Olivícola Pedernal S

Ruta N. N°153 Y Cañada Honda E

Escuela Albert Einstein S

Parque Solar Cañada Honda II S

Ruta N. N°153 Y Ruta N. N°116 S

Cementerio Municipal De Sarmiento S

Ruta N. N°40 Y Rivadavia O

Av. Uruguay Y B° Covisar S

Camping San Antonio S

Av. Uruguay Y Proyectada 1 S

Av. Uruguay Y Proyectada 2

Av. Uruguay Y Neuquén S

Av. Uruguay E Islas Malvinas S

Av. Uruguay Y José Ares S

Av. Uruguay Y 9 De Julio S

Av. Uruguay Y A. López S

Av. Uruguay Y San Martín S

Av. Uruguay Y Joaquín Torrent S

Av. Uruguay Y Laprida S

Av. Uruguay Y Av. 25 De Mayo S

Sala Velatoria Municipal E

Av. 25 De Mayo Y Rivadavia

**Sentido: Cienaguita-Divisadero-Pedernal - Villa Media Agua**

67 paradas

[VER HORARIO DE LA LÍNEA](#)

B° Municipalidad De Sarmiento N

Escuela Profesor Alejandro Mathus N

Ntra. Sra. De La Candelaria N

B° Cieneguita E

**Horario de la línea 264 de autobús**

Cienaguita-Divisadero-Pedernal - Villa Media Agua

Horario de ruta:

lunes 06:30-18:30

martes 06:30-18:30

miércoles 06:30-18:30

jueves 06:30-18:30

viernes 06:30-18:30

sábado Sin Servicio

Gruta Virgen De Lourdes De Cienaguita E

Calera E

Ruta P. N°351 E

Capilla De Andacollo E

Club Divisadero E

Posada N

Escuela José Lombardo Radice E

Camino A Pedernal Y Ruta N. N°153 E

Camping Municipal De Pedernal N

Pedernal N

Unión Vecinal Pedernal N

Camping Pedernal N

Escuela Albergue Josefa Ramírez De García N

Caps Pedernal N

Vuelta Recorrido Pedernal N

Caps Pedernal S

Escuela Josefa Ramírez De García S

Camping De Pedernal S

Unión Vecinal Pedernal S

Pedernal S

Camping Municipal De Pedernal S

Ruta N. N°153 Y Camino A Pedernal S

Cantera Los Berros E

Ruta N. N°153 Y Calle Del Sur

Calle Del Medio Y Ruta N. N°153 S

Calle Del Medio Y Proyectada S

Escuela Los Berros S

Calle Del Medio Y Calle 5 E

Chile Y Calle 4 S

Hospital Los Berros E

Plaza Minero E

Chile Y Ruta N. N°153 E

domingo

Sin Servicio

### Información de la línea 264 de autobús

**Dirección:** Cienaguita-Divisadero-Pedernal - Villa Media Agua

**Paradas:** 67

**Duración del viaje:** 86 min

**Resumen de la línea:**



25 De Mayo Y Chile S

Subcomisaria Soria S

25 De Mayo Y Pública O

Escuela Falucho O

Pública Y Calle 3 O

Ruta N. N°153 Y Callejón Elizondo S

Ruta N. N°153 Y Virgen De Lourdes S

Ruta N. N°153 Y Callejón Ozan S

Olivícola Pedernal S

Ruta N. N°153 Y Cañada Honda E

Escuela Albert Einstein S

Parque Solar Cañada Honda II S

Ruta N. N°153 Y Ruta N. N°116 S

Cementerio Municipal De Sarmiento S

Ruta N. N°40 Y Rivadavia O

Av. Uruguay Y B° Covisar S

Camping San Antonio S

Av. Uruguay Y Proyectada 1 S

Av. Uruguay Y Proyectada 2

Av. Uruguay Y Neuquén S

Av. Uruguay E Islas Malvinas S

Av. Uruguay Y José Ares S

Av. Uruguay Y 9 De Julio S

Av. Uruguay Y A. López S

Av. Uruguay Y San Martín S

Av. Uruguay Y Joaquín Torrent S

Av. Uruguay Y Laprida S

Av. Uruguay Y Av. 25 De Mayo S

Sala Velatoria Municipal E

Av. 25 De Mayo Y Rivadavia

Rivadavia Y Laprida

## Sentido: Pedernal-Divisadero-Cienaguita

66 paradas

[VER HORARIO DE LA LÍNEA](#)

Rivadavia Y Laprida  
Rivadavia Y Joaquín Torrent  
Rivadavia Y San Martín  
Banco Nación Media Agua  
Municipalidad De Sarmiento  
Plaza Dominguito  
Escuela Victorina L. De Navarro  
Av. Uruguay E Islas Malvinas N  
Av. Uruguay Y Chubut N  
Av. Uruguay Y Proyectada N  
Camping San Antonio N  
Av. Uruguay Y Belgrano  
Av. Uruguay Y B° Covisar N  
Av. Uruguay Y Ruta N. N°40  
Ruta N. N°40 Y Ruta N. N°153 E  
Ruta N. N°153 Y Ruta N. N°40  
Cementerio Municipal De Sarmiento N  
Ruta N. N°153 Y Ruta N. N°116 N  
Parque Solar Cañada Honda II N  
Escuela Albert Einstein N  
Ruta N. N°153 Y Cañada Honda O  
Olivícola Pedernal N  
Ruta N. N°153 Y Callejón Ozan N  
Ruta N. N°153 Y Virgen De Lourdes N  
Ruta N. N°153 Y Callejón Elizondo N  
Pública Y Calle 3 E  
Escuela Falucho E  
Pública Y 25 De Mayo E  
Subcomisaria Soria N  
25 De Mayo Y Chile N

Pedernal-Divisadero-Cienaguita Horario de ruta:

lunes	07:40-22:00
martes	07:40-22:00
miércoles	07:40-22:00
jueves	07:40-22:00
viernes	07:40-22:00
sábado	07:50-21:30
domingo	08:10-14:00

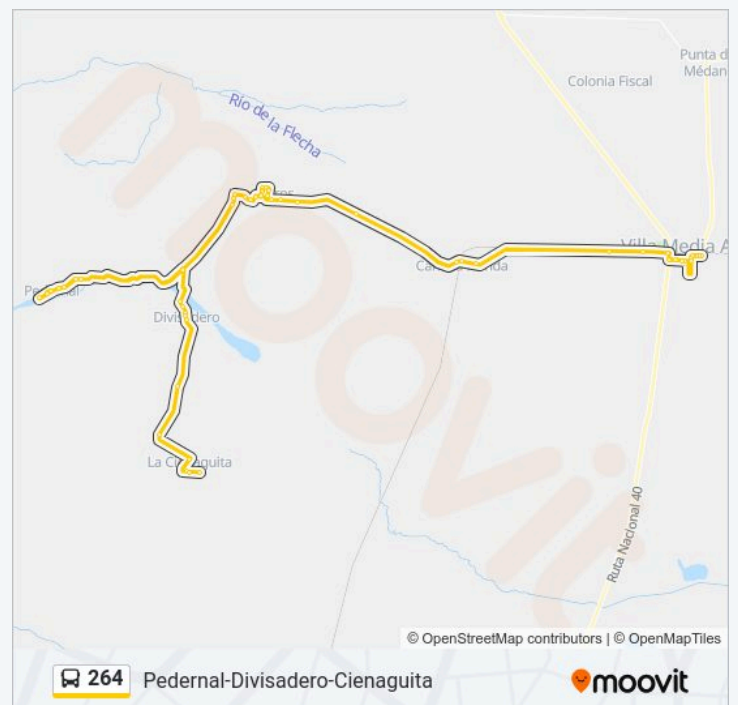
### Información de la línea 264 de autobús

**Dirección:** Pedernal-Divisadero-Cienaguita

**Paradas:** 66

**Duración del viaje:** 80 min

**Resumen de la línea:**



Chile Y Ruta N. N°153 O

Plaza Minero O

Hospital Los Berros O

Chile Y Calle 4 N

Calle Del Medio Y Calle 5 O

Escuela Los Berros N

Calle Del Medio Y Proyectada N

Calle Del Medio Y Ruta N. N°153 N

Ruta N. N°153 Y Calle Del Sur

Cantera Los Berros O

Ruta N. N°153 Y Camino A Pedernal N

Camping Municipal De Pedernal N

Pedernal N

Unión Vecinal Pedernal N

Camping Pedernal N

Escuela Albergue Josefa Ramírez De García N

Caps Pedernal N

Vuelta Recorrido Pedernal N

Caps Pedernal S

Escuela Josefa Ramírez De García S

Camping De Pedernal S

Unión Vecinal Pedernal S

Pedernal S

Camping Municipal De Pedernal S

Ruta N. N°153 Y Camino A Pedernal S

Escuela José Lombardo Radice O

Posada S

Club Divisadero O

Capilla De Andacollo O

Ruta P. N°351 O

Calera O

Gruta Virgen De Lourdes De Cienaguita O



B° Cieneguita O

Capilla Ntra. Sra. De La Candelaria S

Escuela Profesor Alejandro Mathus S

B° Municipalidad De Sarmiento S

### Sentido: Divisadero - Cienaguita

60 paradas

[VER HORARIO DE LA LÍNEA](#)

Rivadavia Y Laprida

Rivadavia Y Joaquín Torrent

Rivadavia Y San Martín

Municipalidad De Sarmiento

Plaza Dominguito

Escuela Victorina L. De Navarro

Hospital Dr. Ventura Lloveras O

9 De Julio Y Santa Cruz O

9 De Julio Y Ángel Rojas O

9 De Julio Y Juan XXIII

José Ares Y Juan XXIII E

José Ares Y Malvinas Argentinas E

Cic Media Agua E

José Ares Y Neuquén

José Ares Y Av. Uruguay E

Av. Uruguay E Islas Malvinas N

Av. Uruguay Y Chubut N

Av. Uruguay Y Proyectada N

Camping San Antonio N

Av. Uruguay Y Belgrano

Av. Uruguay Y B° Covisar N

Av. Uruguay Y Ruta N. N°40

Ruta N. N°40 Y Ruta N. N°153 E

Ruta N. N°153 Y Ruta N. N°40

Cementerio Municipal De Sarmiento N

### Horario de la línea 264 de autobús

Divisadero - Cienaguita Horario de ruta:

lunes	07:40-22:00
martes	07:40-22:00
miércoles	07:40-22:00
jueves	07:40-22:00
viernes	07:40-22:00
sábado	Sin Servicio
domingo	16:30-21:30

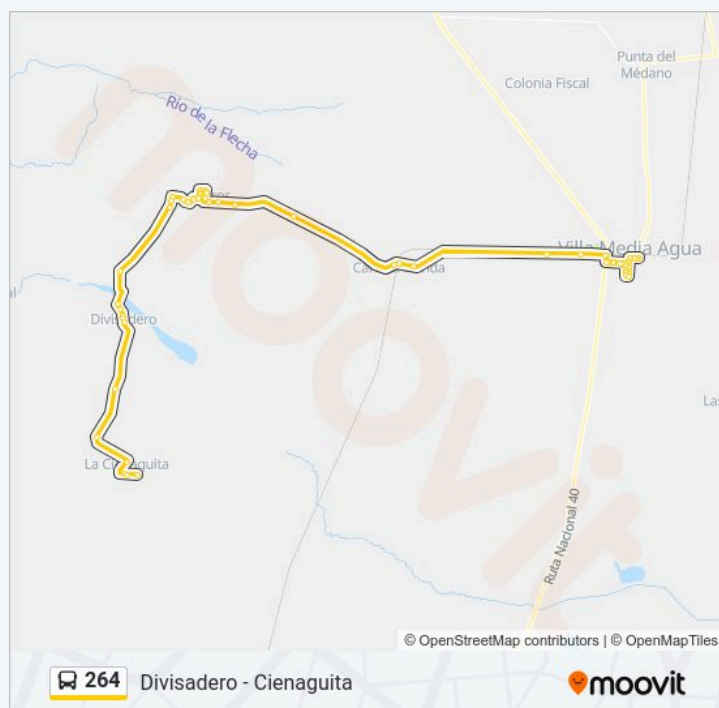
### Información de la línea 264 de autobús

**Dirección:** Divisadero - Cienaguita

**Paradas:** 60

**Duración del viaje:** 63 min

**Resumen de la línea:**



Ruta N. N°153 Y Ruta N. N°116 N

Parque Solar Cañada Honda II N

Escuela Albert Einstein N

Ruta N. N°153 Y Cañada Honda O

Olivícola Pedernal N

Ruta N. N°153 Y Callejón Ozan N

Ruta N. N°153 Y Virgen De Lourdes N

Ruta N. N°153 Y Callejón Elizondo N

Pública Y Calle 3 E

Escuela Falucho E

Pública Y 25 De Mayo E

Subcomisaria Soria N

25 De Mayo Y Chile N

Chile Y Ruta N. N°153 O

Plaza Minero O

Hospital Los Berros O

Chile Y Calle 4 N

Calle Del Medio Y Calle 5 O

Escuela Los Berros N

Calle Del Medio Y Proyectada N

Calle Del Medio Y Ruta N. N°153 N

Ruta N. N°153 Y Calle Del Sur

Cantera Los Berros O

Ruta N. N°153 Y Camino A Pedernal N

Escuela José Lombardo Radice O

Posada S

Club Divisadero O

Capilla De Andacollo O

Ruta P. N°351 O

Calera O

Gruta Virgen De Lourdes De Cienaguita O

B° Cienaguita O

Capilla Ntra. Sra. De La Candelaria S

Escuela Profesor Alejandro Mathus S

B° Municipalidad De Sarmiento S

### Sentido: Cieneguita -Divisadero - Villa Media Agua

53 paradas

[VER HORARIO DE LA LÍNEA](#)

B° Municipalidad De Sarmiento N

Escuela Profesor Alejandro Mathus N

Ntra. Sra. De La Candelaria N

B° Cieneguita E

Gruta Virgen De Lourdes De Cienaguita E

Calera E

Ruta P. N°351 E

Capilla De Andacollo E

Club Divisadero E

Posada N

Escuela José Lombardo Radice E

Camino A Pedernal Y Ruta N. N°153 E

Cantera Los Berros E

Ruta N. N°153 Y Calle Del Sur

Calle Del Medio Y Ruta N. N°153 S

Calle Del Medio Y Proyectada S

Escuela Los Berros S

Calle Del Medio Y Calle 5 E

Chile Y Calle 4 S

Hospital Los Berros E

Plaza Minero E

Chile Y Ruta N. N°153 E

25 De Mayo Y Chile S

Subcomisaria Soria S

25 De Mayo Y Pública O

Escuela Falucho O

### Horario de la línea 264 de autobús

Cieneguita -Divisadero - Villa Media Agua Horario de ruta:

lunes	06:00-14:50
martes	06:00-14:50
miércoles	06:00-14:50
jueves	06:00-14:50
viernes	06:00-14:50
sábado	06:30-09:25
domingo	Sin Servicio

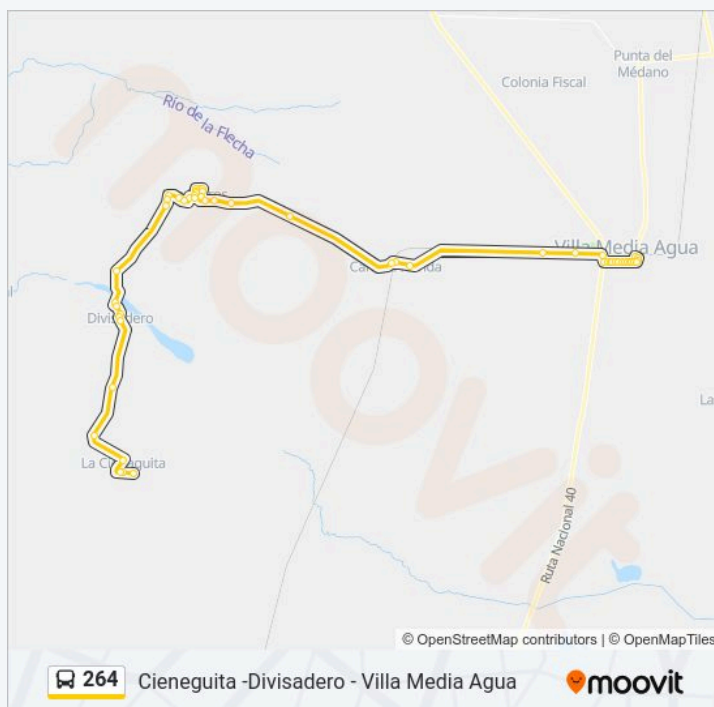
### Información de la línea 264 de autobús

**Dirección:** Cieneguita -Divisadero - Villa Media Agua

**Paradas:** 53

**Duración del viaje:** 62 min

**Resumen de la línea:**



Pública Y Calle 3 O

Ruta N. N°153 Y Callejón Elizondo S

Ruta N. N°153 Y Virgen De Lourdes S

Ruta N. N°153 Y Callejón Ozan S

Olivícola Pedernal S

Ruta N. N°153 Y Cañada Honda E

Escuela Albert Einstein S

Parque Solar Cañada Honda II S

Ruta N. N°153 Y Ruta N. N°116 S

Cementerio Municipal De Sarmiento S

Ruta N. N°40 Y Rivadavia O

Av. Uruguay Y B° Covisar S

Camping San Antonio S

Av. Uruguay Y Proyectada 1 S

Av. Uruguay Y Proyectada 2

Av. Uruguay Y Neuquén S

Av. Uruguay E Islas Malvinas S

Av. Uruguay Y José Ares S

Av. Uruguay Y 9 De Julio S

Av. Uruguay Y A. López S

Av. Uruguay Y San Martín S

Av. Uruguay Y Joaquín Torrent S

Av. Uruguay Y Laprida S

Av. Uruguay Y Av. 25 De Mayo S

Sala Velatoria Municipal E

Av. 25 De Mayo Y Rivadavia

Rivadavia Y Laprida

Los horarios y mapas de la línea 264 de autobús están disponibles en un PDF en [moovitapp.com](https://moovitapp.com). Utiliza Moovit App para ver los horarios de los autobuses en vivo, el horario del tren o el horario del metro y las indicaciones paso a paso para todo el transporte público en San Juan.