



Barranca del Muerto - Canal de Chalco

Usa La App

La línea 1C de autobús (Barranca del Muerto - Canal de Chalco) tiene 2 rutas. Sus horas de operación los días laborables regulares son:

(1) a Barranca del Muerto - Canal de Chalco: 04:00 - 23:52(2) a Canal de Chalco - Barranca del Muerto: 04:00 - 23:52

Usa la aplicación Moovit para encontrar la parada de la línea 1C de autobús más cercana y descubre cuándo llega la próxima línea 1C de autobús

Sentido: Barranca del Muerto - Canal de Chalco

44 paradas

[VER HORARIO DE LA LÍNEA](#)

Base Barranca del Muerto

Periférico - Las Aguilas

Periférico - Las Flores

Periférico - Juzgados

Periférico - Altavista

Periférico - Desierto de Los Leones

Periférico - Televisa

Avenida Toluca, 45

Periférico - Fepade

Periférico - Teatro Independencia

Periférico - San Jerónimo

Periférico - Av. Contreras

Bld. Adolfo López Mateos - Tarasquillo

Periférico Sur - Cda. de Redencion

Dif

Av. Luis Cabrera

Periférico Sur - Av. Oaxaca

Periférico - Hospital de Pemex

Anillo Periférico, 17

Periférico - Picacho Ajusco

Periférico - Hotel Royal

Horario de la línea 1C de autobús

Barranca del Muerto - Canal de Chalco Horario de ruta:

lunes	04:00 - 23:52
martes	04:00 - 23:52
miércoles	04:00 - 23:52
jueves	04:00 - 23:52
viernes	04:00 - 23:52
sábado	04:00 - 23:52
domingo	04:00 - 23:52

Información de la línea 1C de autobús

Dirección: Barranca del Muerto - Canal de Chalco

Paradas: 44

Duración del viaje: 85 min

Resumen de la línea:

Periférico - Camino A Santa Teresa

Periférico - Perisur

Perisur

Periférico - Piramide Cuicuilco

Periférico - Sala Ollin Yoliztli

Periférico - J. F. Kennedy

Anillo Periférico Boulevard Adolfo Ruiz Cortinez -
Oriente 4

Periférico - 10 Oriente

Periférico - Gran Sur

Anillo Periférico Boulevard Adolfo Ruiz Cortinez -
Renato Leduc

Periférico - Calz. de Tlalpan

Periférico - Hospital de Cardiología

Periférico - Ine

Anillo Periférico Blvd. Adolfo Ruiz Cortines - San
Buenaventura

Periférico - Tepepan

Periférico - Tec de Monterrey

Periférico - Vaqueritos

Periférico - Vaqueritos 2

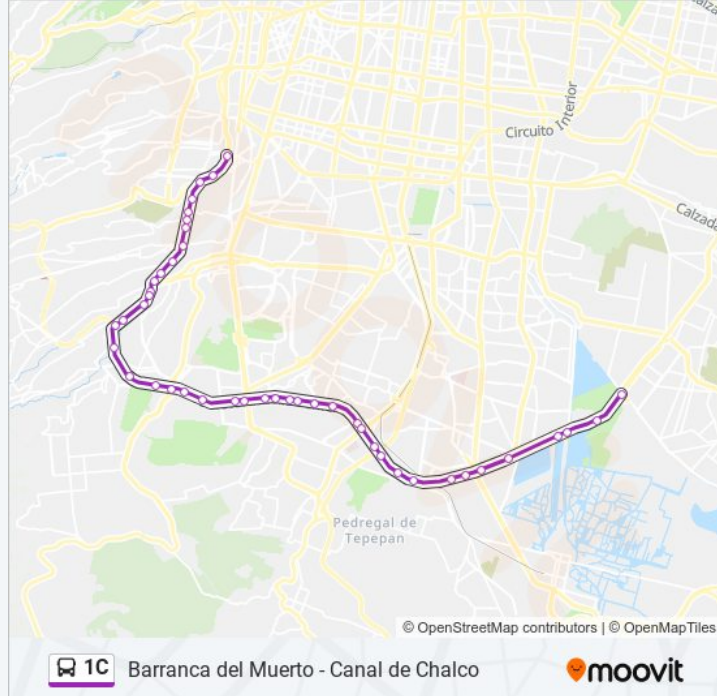
Anillo Periférico - Cafetales

Periférico - Cuemanco


Periférico - Cuemanco 2

Periférico -Parque Ecológico

Base Periférico Canal de Chalco



Barranca del Muerto - Canal de Chalco



Sentido: Canal de Chalco - Barranca del Muerto

49 paradas

[VER HORARIO DE LA LÍNEA](#)

Base Canal de Chalco

Periférico - Parque Ecológico

Anillo Periférico - Canal Nacional

Sobre Blvd. Adolfo Ruíz Cortines Y Hacienda Vista
Hermosa

Horario de la línea 1C de autobús

Canal de Chalco - Barranca del Muerto Horario de
ruta:

lunes 04:00 - 23:52

martes 04:00 - 23:52

miércoles 04:00 - 23:52

jueves 04:00 - 23:52

viernes 04:00 - 23:52

sábado 04:00 - 23:52
domingo 04:00 - 23:52

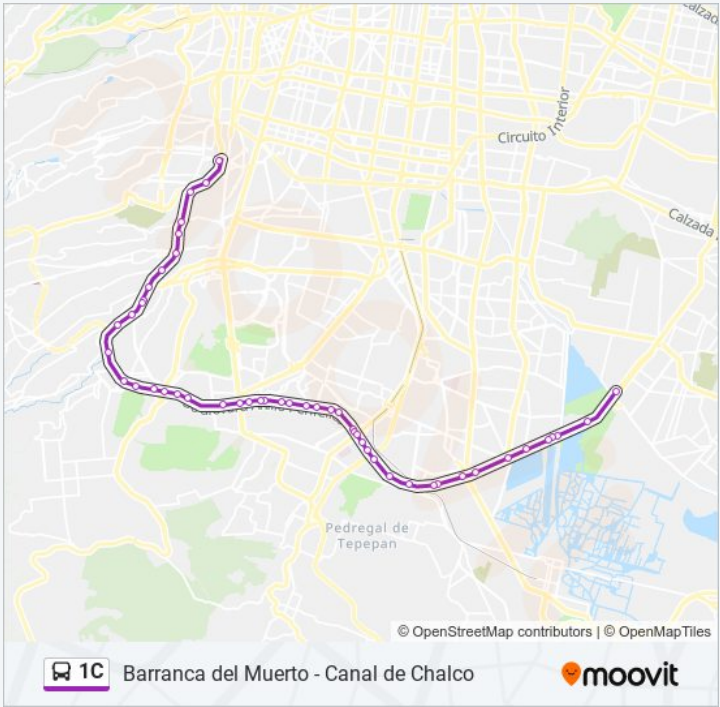
Información de la línea 1C de autobús

Dirección: Canal de Chalco - Barranca del Muerto

Paradas: 49

Duración del viaje: 85 min

Resumen de la línea:



- Periférico - Hacienda Torrecillas
- Anillo Periférico - Av. Sauzales
- Cafetales - Lateral Periférico
- Periférico - Vaqueritos
- Periférico - Vaqueritos 2
- Periférico - Centro Banamex
- Anillo Periférico - Tec. de Monterrey
- Periférico - Tepepan
- Periférico - Esca
- Periférico - Viaducto Tlalpan
- Periférico - Psiquiatría
- Periférico - Camino Real
- Periférico - Calz. de Tlalpan
- Periférico - Huipulco
- Periférico - Renato Leduc
- Periférico - Puente Estadio Azteca
- Periférico - Circuito Azteca
- Periférico Sur - Blvd. Gransur
- Periférico - México 68
- Periférico - J. F. Kennedy
- Anillo Periférico Blvd Ruiz Cortinez - U.H Villa Pedregal
- Periférico - Sala Ollin Yoliztli
- Periférico - Céfiro
- Periférico - Selva
- Periférico - Av. Insurgentes
- Periférico - Perisur
- Periférico - Camino A Santa Teresa
- Periférico - Plaza Imagen
- Periférico - Blvd. de La Luz
- Periférico - Tv Azteca
- Periférico - Plaza Santa Teresa
- Periférico - Hospital Pemex

Periférico - Pfp

Periférico - Dif

Periférico - Blvd. de La Luz

Sam's Club

Periférico - Plaza San Jerónimo 2

Periférico - San Jerónimo

Periférico - Fepade

Periférico - Av. Toluca

Periférico - Televisa

Periférico - Altavista

Periférico - Las Flores

Periférico - Calz. de Las Aguilas

Base Barranca del Muerto

Los horarios y mapas de la línea 1C de autobús están disponibles en un PDF en moovitapp.com. Utiliza [Moovit App](#) para ver los horarios de los autobuses en vivo, el horario del tren o el horario del metro y las indicaciones paso a paso para todo el transporte público en Ciudad de México.

[Acerca de Moovit](#) · [Soluciones MaaS](#) · [Países incluidos](#) · [Comunidad de Moovitors](#)

© 2024 Moovit - Todos los derechos reservados

Mira los tiempos de llegada en tiempo real