



2.1 Acueducto-Balderas

[Usa La App](#)

La línea Z1 de autobús (2.1 Acueducto-Balderas) tiene 46 rutas. Sus horas de operación los días laborables regulares son:

(1) a 2.1 Acueducto-Balderas: 05:00 - 22:55(2) a 2.1 Balderas-Acueducto: 05:00 - 22:55(3) a 2.2 Acueducto-Miguel Hidalgo: 05:00 - 22:55(4) a 2.2 Miguel Hidalgo-Acueducto: 05:00 - 22:55(5) a 2.3 Balderas-Candelaria: 05:00 - 22:55(6) a 2.3 Candelaria-Balderas: 05:00 - 22:55(7) a 2.4 Balderas-Cantil: 05:00 - 22:55(8) a 2.4 Cantil-Balderas: 05:00 - 22:55(9) a 2.5 Cantil-Metro Politécnico: 05:00 - 22:55(10) a 2.5 Metro Politécnico-Cantil: 05:00 - 22:55(11) a 2.6 Cantil-Poniente 112: 05:00 - 22:55(12) a 2.6 Poniente 112-Cantil: 05:00 - 22:55(13) a 2.7 Cantil-La Raza: 05:00 - 22:55(14) a 2.7 La Raza-Cantil: 05:00 - 22:55(15) a 2.8 Acueducto-Revolución: 05:00 - 22:55(16) a 2.8 Revolución-Acueducto: 05:00 - 22:55(17) a 4.1 Politécnico-Tokio: 05:00 - 22:55(18) a 4.1 Tokio-Politécnico: 05:00 - 22:55(19) a 4.2 Lomas-Politécnico: 05:00 - 22:55(20) a 4.2 Politécnico-Lomas: 05:00 - 22:55(21) a 4.3 Peñas Negras-Politécnico: 05:00 - 22:55(22) a 4.3 Politécnico-Peñas Negras: 05:00 - 22:55(23) a 4.4 San Andrés-Tokio: 05:00 - 22:55(24) a 4.4 Tokio-San Andrés: 05:00 - 22:55(25) a 4.5 Lomas- San Andrés: 05:00 - 22:55(26) a 4.5 San Andrés-Lomas: 05:00 - 22:55(27) a 5.1 Gpe. Chalma Chiapas - Metro La Raza: 05:00 - 22:55(28) a 5.1 Metro La Raza - Gpe. Chalma Chiapas: 05:00 - 22:55(29) a 5.2 Colosio-La Raza: 05:00 - 22:55(30) a 5.2 La Raza-Colosio: 05:00 - 22:55(31) a 5.3 La Raza-Guadalupe Chalma: 05:00 - 22:55(32) a 5.3guadalupe Chalma - La Raza: 05:00 - 22:55(33) a 5.4 Guadalupe Chalma Puerto - La Raza: 05:00 - 22:55(34) a 5.4 La Raza-Guadalupe Chalma Puerto: 05:00 - 22:55(35) a 5.5 Chiapas - San Andres: 05:00 - 22:55(36) a 5.5 San Andres-Chiapas: 05:00 - 22:55(37) a 5.6 Colosio-San Andres: 05:00 - 22:55(38) a 5.6 San Andres-Colosio: 05:00 - 22:55(39) a 7.1 18 de Marzo-Acueducto: 05:00 - 22:55(40) a 7.1 Acueducto-18 de Marzo: 05:00 - 22:55(41) a 7.2 18 de Marzo-Tenayo: 05:00 - 22:55(42) a 7.2 Tenayo-18 de Marzo: 05:00 - 22:55(43) a 7.3 18 de Marzo-Piramide: 05:00 - 22:55(44) a 7.3 Piramide-18 de Marzo: 05:00 - 22:55(45) a 7.4 18 de Marzo-Cecilia: 05:00 - 22:55(46) a 7.4 Cecilia-18 de Marzo: 05:00 - 22:55

Usa la aplicación Moovit para encontrar la parada de la línea Z1 de autobús más cercana y descubre cuándo llega la próxima línea Z1 de autobús

Sentido: 2.1 Acueducto-Balderas

40 paradas

[VER HORARIO DE LA LÍNEA](#)

Blvrd. del Temoluco - Insula

Río San Javier

Río San Javier - Marejada

Andador 28

Río San Javier - Andador 23 del Temoluco

Desembocadura

Av. Cima

Av. Temoluco

Cantil

Miguel Bernard 261

Templo Diana

Horario de la línea Z1 de autobús

2.1 Acueducto-Balderas Horario de ruta:

lunes	05:00 - 22:55
martes	05:00 - 22:55
miércoles	05:00 - 22:55
jueves	05:00 - 22:55
viernes	05:00 - 22:55
sábado	05:00 - 22:55
domingo	05:00 - 22:55

Información de la línea Z1 de autobús

Dirección: 2.1 Acueducto-Balderas

Paradas: 40

Duración del viaje: 61 min

Resumen de la línea:

Miguel Bernard - Privada Ex-Hacienda La Escalera

Plan de San Luis

Santa Ana

Av. Eje Central

Politécnico Poniente

Eje Central Y Poniente 152

Andador 17-A

Poniente 134

Poniente 128

Imss

Poniente 118

Eje Central Lázaro Cárdenas - Poniente 112

Eje Central Lázaro Cárdenas - Pte. 106

Paradero La Raza

José A. Clave

Eje 1 Poniente

Calz. San Simón

Manuel Carpio

José Antonio Alzate E Insurgentes

Mosqueta Y Aldama

J. Meneses

Tomás Alba Edisón

Ponciano Arriaga

Vallarta

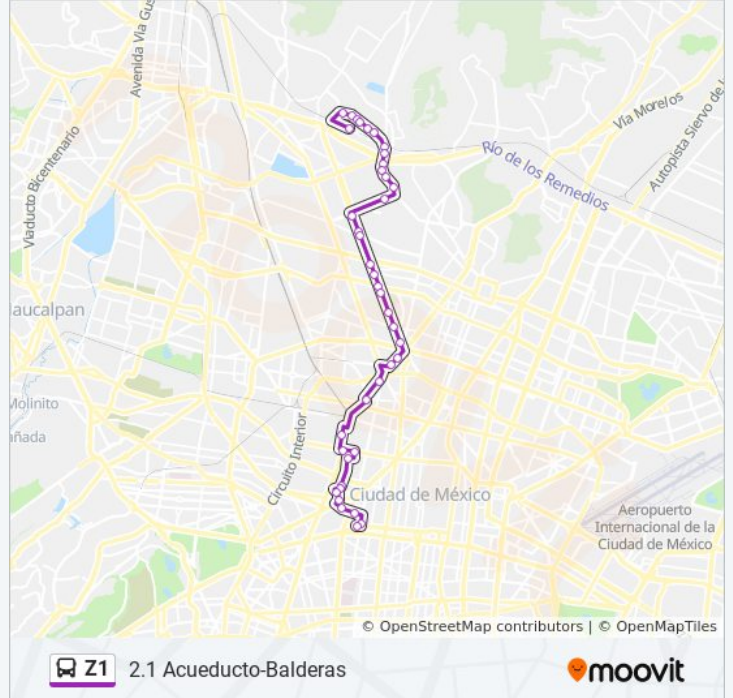
Antonio Caso

Atenas

Tres Guerras

Balderas

Avenida Chapultepec - Metro Balderas



Sentido: 2.1 Balderas-Acueducto

37 paradas

[VER HORARIO DE LA LÍNEA](#)

Horario de la línea Z1 de autobús

2.1 Balderas-Acueducto Horario de ruta:

lunes

05:00 - 22:55

Avenida Chapultepec - Metro Balderas

Reforma

Ponciano Arriaga Y Puente de Alvarado

Buenavista

Buenavista - Mina

Ponciano Arriaga Y Luis Donaldo Colosio

J. Meneses

Mosqueta Y Aldama

Flores Magón

Eje 2 Norte

Eje 1 Poniente

Vallejo

Debussy

Circuito Interior

Av. Eje Central

José A. Clave

Metro La Raza

Poniente 112

Central del Norte

López Velarde

Eje Central Lázaro Cardenas - Puente de Fortuna

Instituto del Petróleo

Eje Central Lázaro Cárdenas - Ricarte

Eje Central Lázaro Cardenas - Montevideo

Eje Central Lázado Cárdenas - Cda. de Otavalo

Metro Politécnico

Eje Central Y Wilfrido Massieu

Metro Politécnico

Eje Central Lázaro Cárdenas - Av. Miguel O. de Mendizábal Ote.

Miguel Bernard

Plan de San Luis

Templo Diana

martes 05:00 - 22:55

miércoles 05:00 - 22:55

jueves 05:00 - 22:55

viernes 05:00 - 22:55

sábado 05:00 - 22:55

domingo 05:00 - 22:55

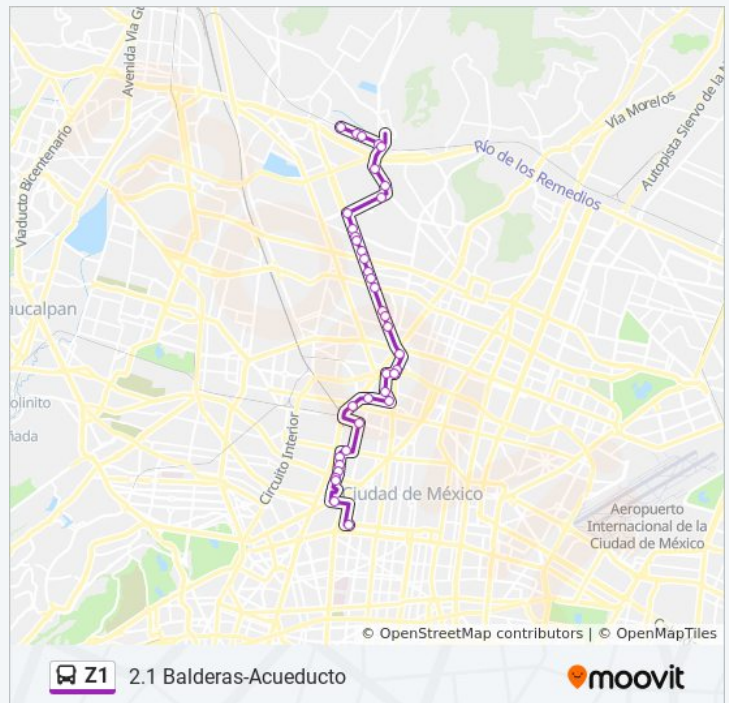
Información de la línea Z1 de autobús

Dirección: 2.1 Balderas-Acueducto

Paradas: 37

Duración del viaje: 62 min

Resumen de la línea:



Bajo Puente La Pastora

Av. Cuauhtemoc

Av. Cima

Blvrd. del Temoluco - Desembocadura

Blvrd. del Temoluco - Insula

Sentido: 2.2 Acueducto-Miguel Hidalgo

32 paradas

[VER HORARIO DE LA LÍNEA](#)

Blvrd. del Temoluco - Insula

Río San Javier

Río San Javier - Marejada

Andador 28

Río San Javier - Andador 23 del Temoluco

Desembocadura

Av. Cima

Av. Temoluco

Cantil

Miguel Bernard 261

Templo Diana

Miguel Bernard - Privada Ex-Hacienda La Escalera

Plan de San Luis

Santa Ana

Av. Eje Central

Politécnico Poniente

Eje Central Y Poniente 152

Andador 17-A

Poniente 134

Poniente 128

Imss

Poniente 118

Eje Central Lázaro Cárdenas - Poniente 112

Eje Central Lázaro Cárdenas - Pte. 106

Horario de la línea Z1 de autobús

2.2 Acueducto-Miguel Hidalgo Horario de ruta:

lunes	05:00 - 22:55
martes	05:00 - 22:55
miércoles	05:00 - 22:55
jueves	05:00 - 22:55
viernes	05:00 - 22:55
sábado	05:00 - 22:55
domingo	05:00 - 22:55

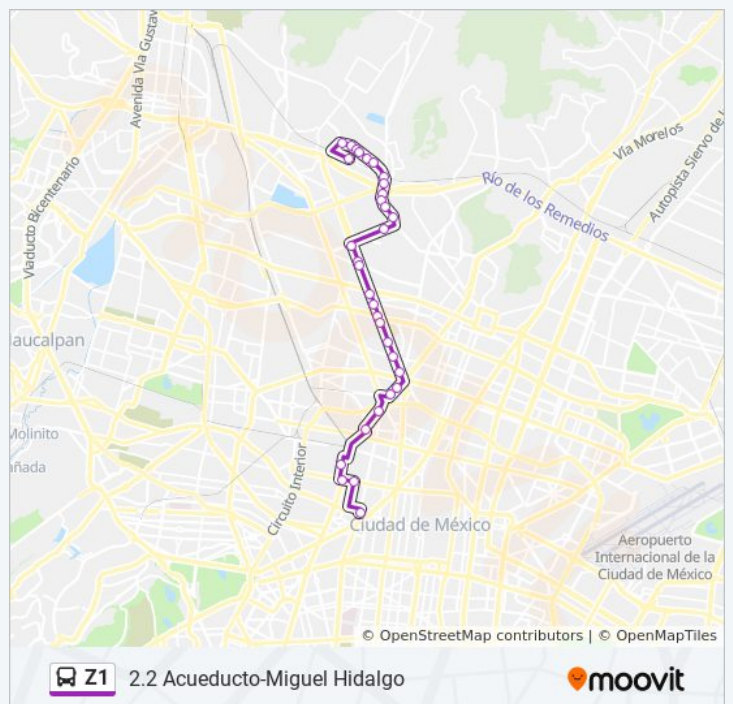
Información de la línea Z1 de autobús

Dirección: 2.2 Acueducto-Miguel Hidalgo

Paradas: 32

Duración del viaje: 54 min

Resumen de la línea:



2.2 Acueducto-Miguel Hidalgo

moovit

Paradero La Raza

José A. Clave

Eje 1 Poniente

Calz. San Simón

Manuel Carpio

José Antonio Alzate E Insurgentes

Mosqueta Y Aldama

Miguel Hidalgo

Sentido: 2.2 Miguel Hidalgo-Acueducto

39 paradas

[VER HORARIO DE LA LÍNEA](#)

Miguel Hidalgo

Rosales - Mariscal

Tomás Alba Edisón

Paseo de La Reforma

Av. Juárez - Balderas

Av. Juárez - López

Donceles

Mina

República Ecuador

Luna

Flores Magón

Manuel González Y Eje Central 2

Granados

Juventino Rosas

Eje Central Lázaro Cárdenas - Chopin

Eje Central Lázaro Cárdenas - Massenet

José A. Clave

Metro La Raza

Poniente 112

Central del Norte

López Velarde

Horario de la línea Z1 de autobús

2.2 Miguel Hidalgo-Acueducto Horario de ruta:

lunes	05:00 - 22:55
martes	05:00 - 22:55
miércoles	05:00 - 22:55
jueves	05:00 - 22:55
viernes	05:00 - 22:55
sábado	05:00 - 22:55
domingo	05:00 - 22:55

Información de la línea Z1 de autobús

Dirección: 2.2 Miguel Hidalgo-Acueducto

Paradas: 39

Duración del viaje: 53 min

Resumen de la línea:

Eje Central Lázaro Cardenas - Puente de Fortuna

Instituto del Petróleo

Eje Central Lázaro Cárdenas - Ricarte

Eje Central Lázaro Cardenas - Montevideo

Eje Central Lázado Cárdenas - Cda. de Otavalo

Metro Politécnico

Eje Central Y Wilfrido Massieu

Metro Politécnico

Eje Central Lázaro Cárdenas - Av. Miguel O. de Mendizábal Ote.

Miguel Bernard

Plan de San Luis

Templo Diana

Miguel Bernard 261

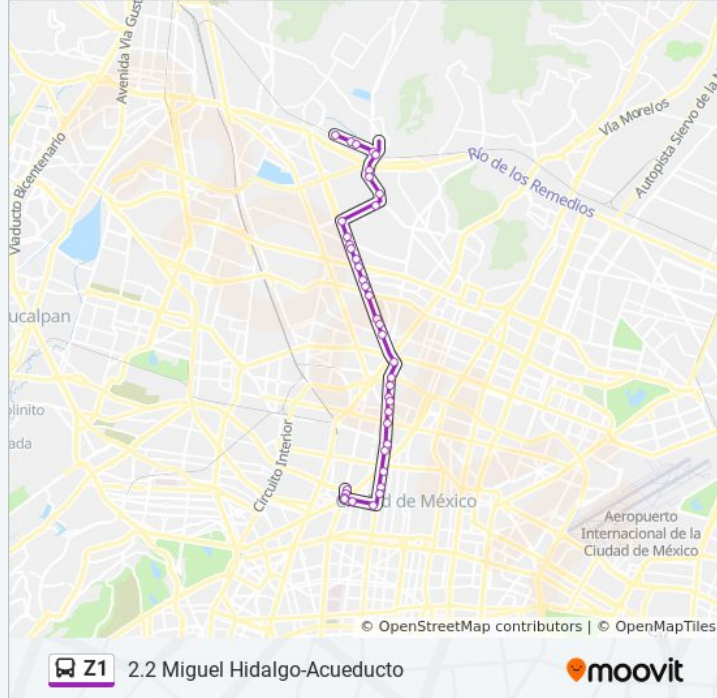
Bajo Puente La Pastora

Av. Cuauhtepc

Av. Cima

Blvrd. del Temoluco - Desembocadura

Blvrd. del Temoluco - Insula



Sentido: 2.3 Balderas-Candelaria

31 paradas

[VER HORARIO DE LA LÍNEA](#)

Punto 63

Templo Diana

Miguel Bernard - Privada Ex-Hacienda La Escalera

Plan de San Luis

Santa Ana

Av. Eje Central

Politécnico Poniente

Eje Central Y Poniente 152

Andador 17-A

Poniente 134

Poniente 128

Horario de la línea Z1 de autobús

2.3 Balderas-Candelaria Horario de ruta:

lunes	05:00 - 22:55
martes	05:00 - 22:55
miércoles	05:00 - 22:55
jueves	05:00 - 22:55
viernes	05:00 - 22:55
sábado	05:00 - 22:55
domingo	05:00 - 22:55

Información de la línea Z1 de autobús

Dirección: 2.3 Balderas-Candelaria

Paradas: 31

Duración del viaje: 52 min

Resumen de la línea:

Imss

Poniente 118

Eje Central Lázaro Cárdenas - Poniente 112

Eje Central Lázaro Cárdenas - Pte. 106

Paradero La Raza

José A. Clave

Eje 1 Poniente

Calz. San Simón

Manuel Carpio

José Antonio Alzate E Insurgentes

Mosqueta Y Aldama

J. Meneses

Tomás Alba Edisón

Ponciano Arriaga

Vallarta

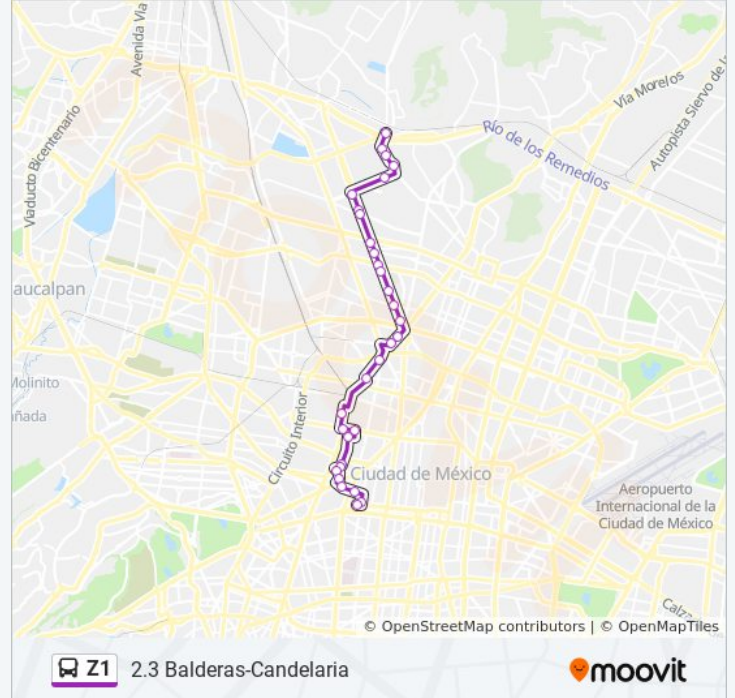
Antonio Caso

Atenas

Tres Guerras

Balderas

Avenida Chapultepec - Metro Balderas



 2.3 Balderas-Candelaria



Sentido: 2.3 Candelaria-Balderas

33 paradas

[VER HORARIO DE LA LÍNEA](#)

Avenida Chapultepec - Metro Balderas

Reforma

Ponciano Arriaga Y Puente de Alvarado

Buenavista

Buenavista - Mina

Ponciano Arriaga Y Luis Donaldo Colosio

J. Meneses

Mosqueta Y Aldama

Flores Magón

Horario de la línea Z1 de autobús

2.3 Candelaria-Balderas Horario de ruta:

lunes	05:00 - 22:55
martes	05:00 - 22:55
miércoles	05:00 - 22:55
jueves	05:00 - 22:55
viernes	05:00 - 22:55
sábado	05:00 - 22:55
domingo	05:00 - 22:55

Información de la línea Z1 de autobús

Dirección: 2.3 Candelaria-Balderas

Paradas: 33

Duración del viaje: 53 min
Resumen de la línea:

Eje 2 Norte

Eje 1 Poniente

Vallejo

Debussy

Circuito Interior

Av. Eje Central

José A. Clave

Metro La Raza

Poniente 112

Central del Norte

López Velarde

Eje Central Lázaro Cardenas - Puente de Fortuna

Instituto del Petróleo

Eje Central Lázaro Cárdenas - Ricarte

Eje Central Lázaro Cardenas - Montevideo

Eje Central Lázado Cárdenas - Cda. de Otavalo

Metro Politécnico

Eje Central Y Wilfrido Massieu

Metro Politécnico

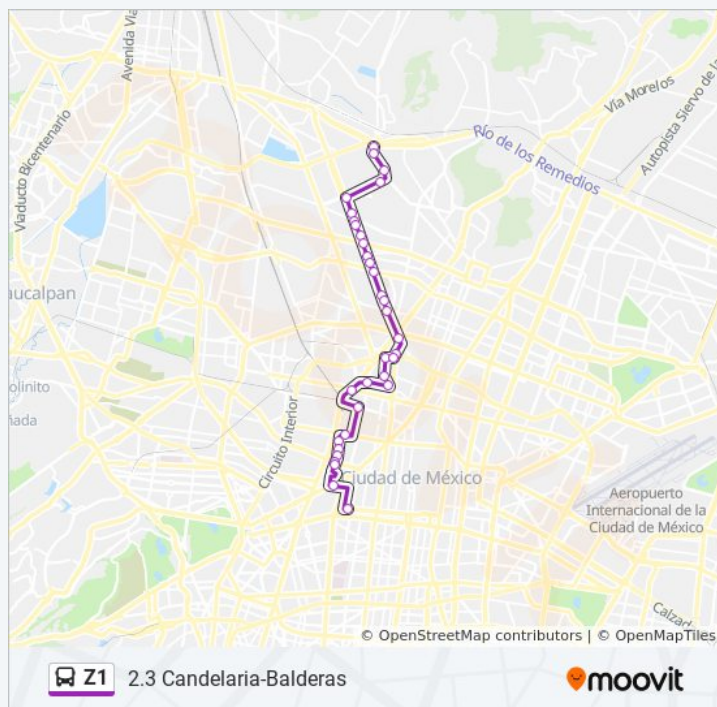
Eje Central Lázaro Cárdenas - Av. Miguel O. de Mendizábal Ote.

Miguel Bernard

Plan de San Luis

Templo Diana

Miguel Bernard 261



Sentido: 2.4 Balderas-Cantil

46 paradas

[VER HORARIO DE LA LÍNEA](#)

Avenida Chapultepec - Metro Balderas

Reforma

Ponciano Arriaga Y Puente de Alvarado

Buenavista

Horario de la línea Z1 de autobús

2.4 Balderas-Cantil Horario de ruta:

lunes	05:00 - 22:55
martes	05:00 - 22:55
miércoles	05:00 - 22:55
jueves	05:00 - 22:55
viernes	05:00 - 22:55
sábado	05:00 - 22:55

Buenvista - Mina

Ponciano Arriaga Y Luis Donaldo Colosio

J. Meneses

Mosqueta Y Aldama

Flores Magón

Eje 2 Norte

Eje 1 Poniente

Vallejo

Debussy

Circuito Interior

Av. Eje Central

José A. Clave

Metro La Raza

Poniente 112

Central del Norte

López Velarde

Eje Central Lázaro Cardenas - Puente de Fortuna

Instituto del Petróleo

Eje Central Lázaro Cárdenas - Ricarte

Eje Central Lázaro Cardenas - Montevideo

Eje Central Lázado Cárdenas - Cda. de Otavalo

Metro Politécnico

Eje Central Y Wilfrido Massieu

Metro Politécnico

Eje Central Lázaro Cárdenas - Av. Miguel O. de Mendizábal Ote.

Miguel Bernard

Plan de San Luis

Templo Diana

Miguel Bernard 261

Bajo Puente La Pastora

Av. Cuauhtepc

Av. Cima

domingo

05:00 - 22:55

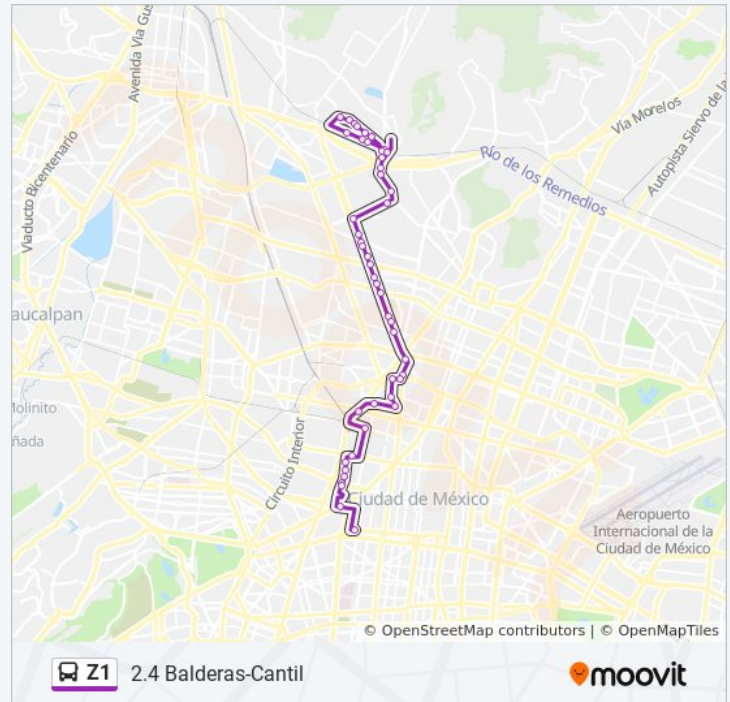
Información de la línea Z1 de autobús

Dirección: 2.4 Balderas-Cantil

Paradas: 46

Duración del viaje: 72 min

Resumen de la línea:



Blvrd. del Temoluco - Desembocadura

Blvrd. del Temoluco - Insula

Río San Javier

Río San Javier - Marejada

Andador 28

Río San Javier - Andador 23 del Temoluco

Desembocadura

Av. Cima

Av. Temoluco

Cantil

Sentido: 2.4 Cantil-Balderas

39 paradas

[VER HORARIO DE LA LÍNEA](#)

Blvrd. del Temoluco - Insula

Río San Javier

Río San Javier - Marejada

Andador 28

Río San Javier - Andador 23 del Temoluco

Desembocadura

Av. Cima

Av. Temoluco

Cantil

Templo Diana

Miguel Bernard - Privada Ex-Hacienda La Escalera

Plan de San Luis

Santa Ana

Av. Eje Central

Politécnico Poniente

Eje Central Y Poniente 152

Andador 17-A

Poniente 134

Poniente 128

Horario de la línea Z1 de autobús

2.4 Cantil-Balderas Horario de ruta:

lunes	05:00 - 22:55
martes	05:00 - 22:55
miércoles	05:00 - 22:55
jueves	05:00 - 22:55
viernes	05:00 - 22:55
sábado	05:00 - 22:55
domingo	05:00 - 22:55

Información de la línea Z1 de autobús

Dirección: 2.4 Cantil-Balderas

Paradas: 39

Duración del viaje: 62 min

Resumen de la línea:

Imss

Poniente 118

Eje Central Lázaro Cárdenas - Poniente 112

Eje Central Lázaro Cárdenas - Pte. 106

Paradero La Raza

José A. Clave

Eje 1 Poniente

Calz. San Simón

Manuel Carpio

José Antonio Alzate E Insurgentes

Mosqueta Y Aldama

J. Meneses

Tomás Alba Edisón

Ponciano Arriaga

Vallarta

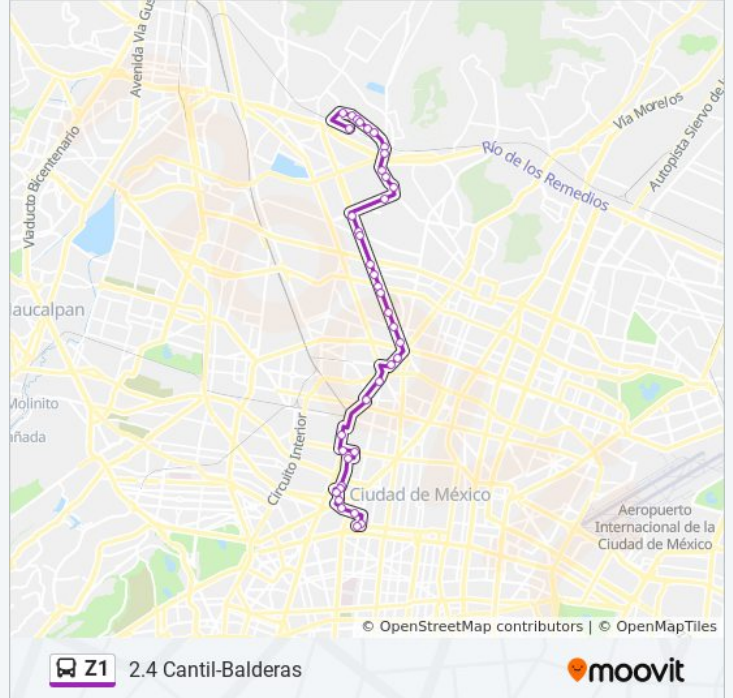
Antonio Caso

Atenas

Tres Guerras

Balderas

Avenida Chapultepec - Metro Balderas



Sentido: 2.5 Cantil-Metro Politécnico

10 paradas

[VER HORARIO DE LA LÍNEA](#)

Punto 63

Templo Diana

Miguel Bernard - Privada Ex-Hacienda La Escalera

Plan de San Luis

Santa Ana

Av. Eje Central

Politécnico Poniente

Eje Central Y Poniente 152

Eje Central Lázado Cárdenas - Cda. de Otavalo

Horario de la línea Z1 de autobús

2.5 Cantil-Metro Politécnico Horario de ruta:

lunes	05:00 - 22:55
martes	05:00 - 22:55
miércoles	05:00 - 22:55
jueves	05:00 - 22:55
viernes	05:00 - 22:55
sábado	05:00 - 22:55
domingo	05:00 - 22:55

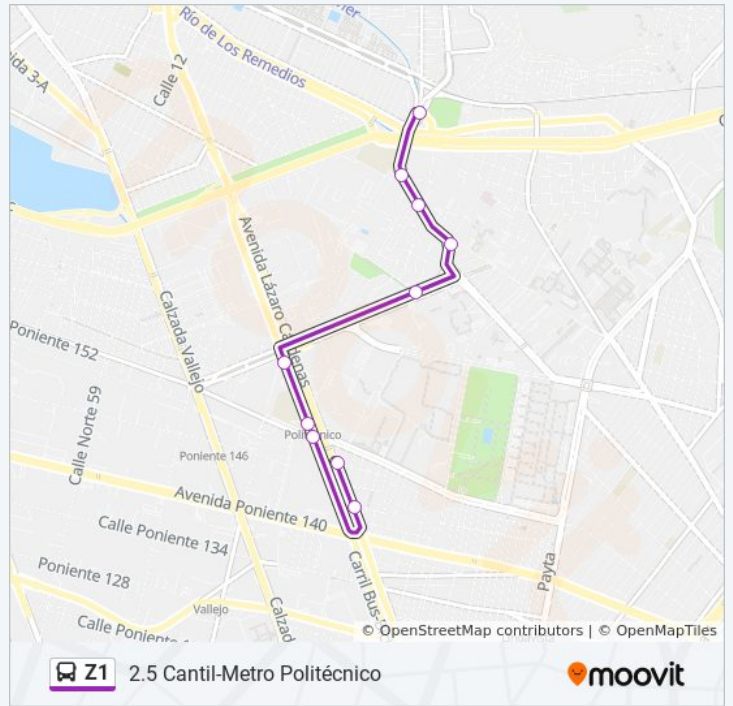
Información de la línea Z1 de autobús

Dirección: 2.5 Cantil-Metro Politécnico

Paradas: 10

Metro Politécnico

Duración del viaje: 16 min
Resumen de la línea:



Sentido: 2.5 Metro Politécnico-Cantil

9 paradas

[VER HORARIO DE LA LÍNEA](#)

- Metro Politécnico
- Eje Central Y Wilfrido Massieu
- Metro Politécnico
- Eje Central Lázaro Cárdenas - Av. Miguel O. de Mendizábal Ote.
- Miguel Bernard
- Plan de San Luis
- Templo Diana
- Miguel Bernard 261
- Punto 63

Horario de la línea Z1 de autobús

2.5 Metro Politécnico-Cantil Horario de ruta:

lunes	05:00 - 22:55
martes	05:00 - 22:55
miércoles	05:00 - 22:55
jueves	05:00 - 22:55
viernes	05:00 - 22:55
sábado	05:00 - 22:55
domingo	05:00 - 22:55

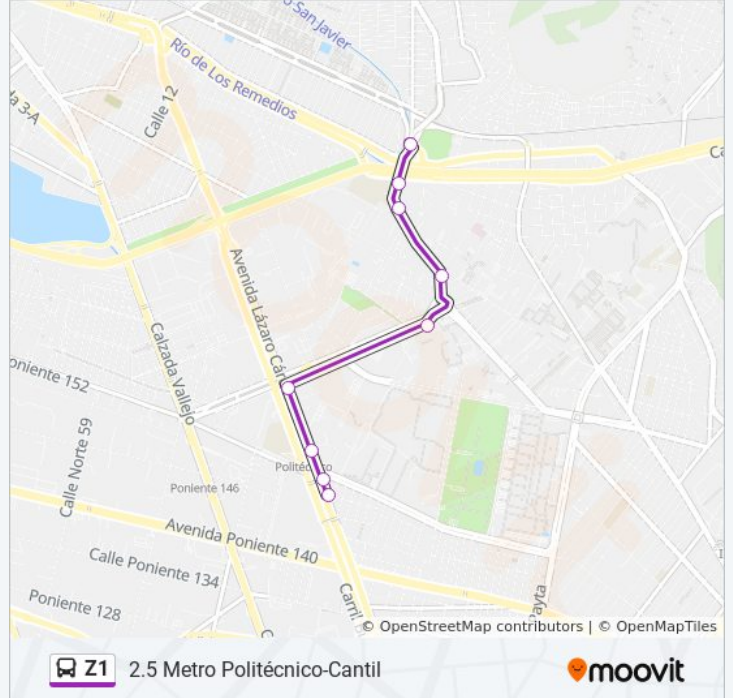
Información de la línea Z1 de autobús

Dirección: 2.5 Metro Politécnico-Cantil

Paradas: 9

Duración del viaje: 13 min

Resumen de la línea:



Sentido: 2.6 Cantil-Poniente 112

14 paradas

[VER HORARIO DE LA LÍNEA](#)

- Punto 63
- Templo Diana
- Miguel Bernard - Privada Ex-Hacienda La Escalera
- Plan de San Luis
- Santa Ana
- Av. Eje Central
- Politécnico Poniente
- Eje Central Y Poniente 152
- Andador 17-A
- Poniente 134
- Poniente 128
- Imss
- Poniente 118
- Eje Central Lázaro Cárdenas - Poniente 112

Horario de la línea Z1 de autobús

2.6 Cantil-Poniente 112 Horario de ruta:

lunes	05:00 - 22:55
martes	05:00 - 22:55
miércoles	05:00 - 22:55
jueves	05:00 - 22:55
viernes	05:00 - 22:55
sábado	05:00 - 22:55
domingo	05:00 - 22:55

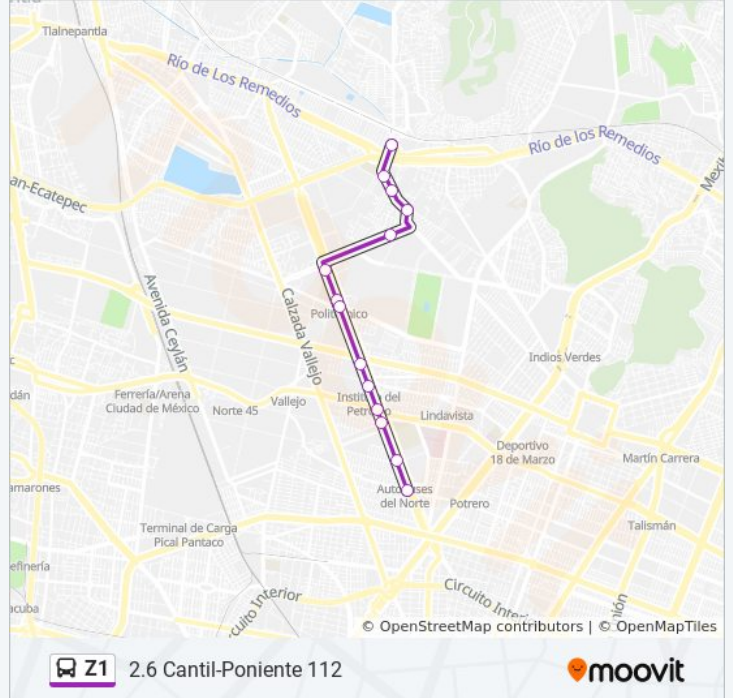
Información de la línea Z1 de autobús

Dirección: 2.6 Cantil-Poniente 112

Paradas: 14

Duración del viaje: 22 min

Resumen de la línea:



Sentido: 2.6 Poniente 112-Cantil

15 paradas

[VER HORARIO DE LA LÍNEA](#)

- Eje Central Lázaro Cárdenas - Poniente 112
- Eje Central Lázaro Cardenas - Puente de Fortuna
- Instituto del Petróleo
- Eje Central Lázaro Cárdenas - Ricarte
- Eje Central Lázaro Cardenas - Montevideo
- Eje Central Lázado Cárdenas - Cda. de Otavalo
- Metro Politécnico
- Eje Central Y Wilfrido Massieu
- Metro Politécnico
- Eje Central Lázaro Cárdenas - Av. Miguel O. de Mendizábal Ote.
- Miguel Bernard
- Plan de San Luis
- Templo Diana
- Miguel Bernard 261
- Punto 63

Horario de la línea Z1 de autobús

2.6 Poniente 112-Cantil Horario de ruta:

lunes	05:00 - 22:55
martes	05:00 - 22:55
miércoles	05:00 - 22:55
jueves	05:00 - 22:55
viernes	05:00 - 22:55
sábado	05:00 - 22:55
domingo	05:00 - 22:55

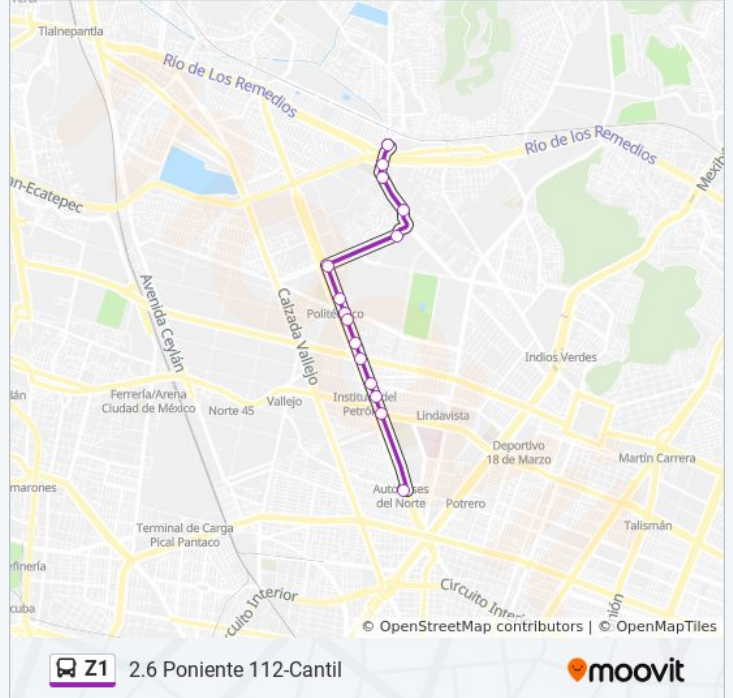
Información de la línea Z1 de autobús

Dirección: 2.6 Poniente 112-Cantil

Paradas: 15

Duración del viaje: 22 min

Resumen de la línea:



Sentido: 2.7 Cantil-La Raza

17 paradas

[VER HORARIO DE LA LÍNEA](#)

- Punto 63
- Templo Diana
- Miguel Bernard - Privada Ex-Hacienda La Escalera
- Plan de San Luis
- Santa Ana
- Av. Eje Central
- Politécnico Poniente
- Eje Central Y Poniente 152
- Andador 17-A
- Poniente 134
- Poniente 128
- Imss
- Poniente 118
- Eje Central Lázaro Cárdenas - Poniente 112
- Eje Central Lázaro Cárdenas - Pte. 106
- José A. Clave
- Poniente 112

Horario de la línea Z1 de autobús

2.7 Cantil-La Raza Horario de ruta:

lunes	05:00 - 22:55
martes	05:00 - 22:55
miércoles	05:00 - 22:55
jueves	05:00 - 22:55
viernes	05:00 - 22:55
sábado	05:00 - 22:55
domingo	05:00 - 22:55

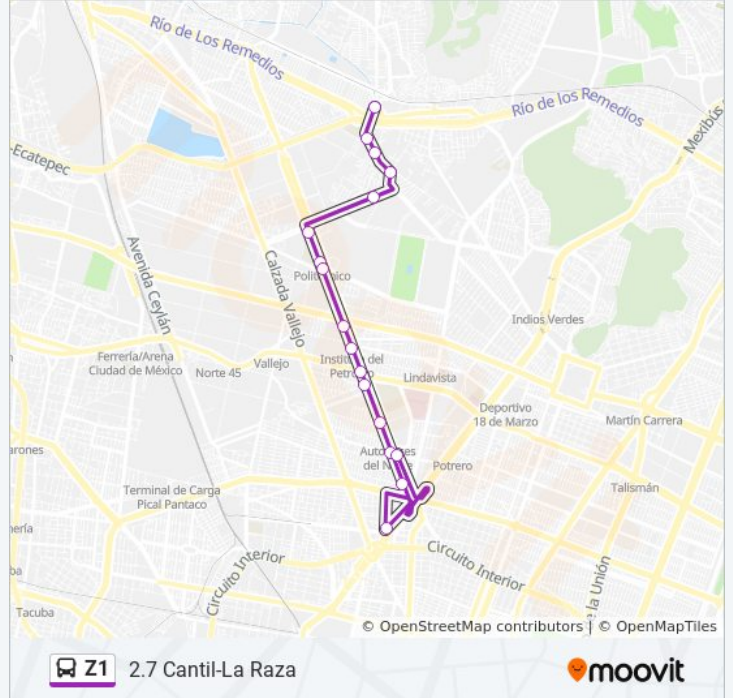
Información de la línea Z1 de autobús

Dirección: 2.7 Cantil-La Raza

Paradas: 17

Duración del viaje: 36 min

Resumen de la línea:



Sentido: 2.7 La Raza-Cantil

15 paradas

[VER HORARIO DE LA LÍNEA](#)

Poniente 112

Eje Central Lázaro Cardenas - Puente de Fortuna

Instituto del Petróleo

Eje Central Lázaro Cárdenas - Ricarte

Eje Central Lázaro Cardenas - Montevideo

Eje Central Lázaro Cárdenas - Cda. de Otavalo

Metro Politécnico

Eje Central Y Wilfrido Massieu

Metro Politécnico

Eje Central Lázaro Cárdenas - Av. Miguel O. de Mendizábal Ote.

Miguel Bernard

Plan de San Luis

Templo Diana

Miguel Bernard 261

Punto 63

Horario de la línea Z1 de autobús

2.7 La Raza-Cantil Horario de ruta:

lunes	05:00 - 22:55
martes	05:00 - 22:55
miércoles	05:00 - 22:55
jueves	05:00 - 22:55
viernes	05:00 - 22:55
sábado	05:00 - 22:55
domingo	05:00 - 22:55

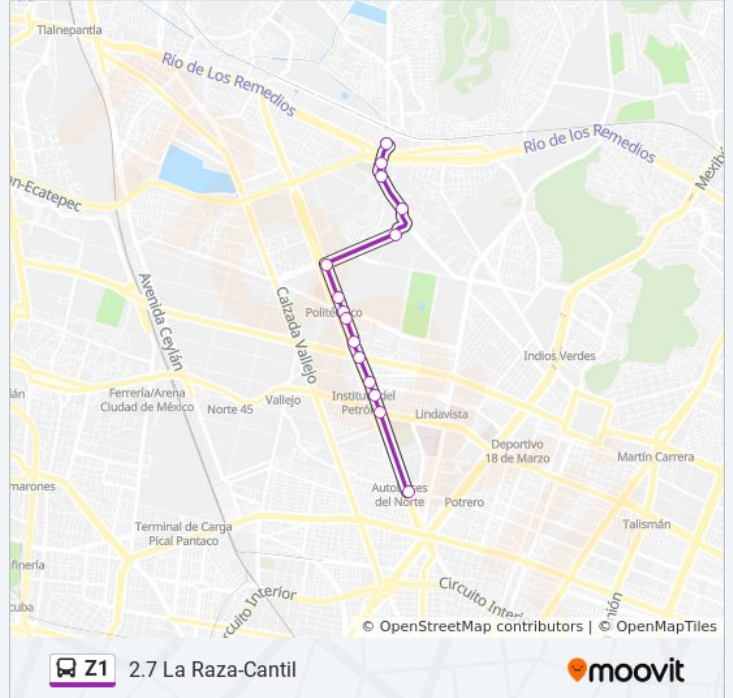
Información de la línea Z1 de autobús

Dirección: 2.7 La Raza-Cantil

Paradas: 15

Duración del viaje: 22 min

Resumen de la línea:



Sentido: 2.8 Acueducto-Revolución

33 paradas

[VER HORARIO DE LA LÍNEA](#)

Blvrd. del Temoluco - Insula
 Río San Javier
 Río San Javier - Marejada
 Andador 28
 Río San Javier - Andador 23 del Temoluco
 Desembocadura
 Av. Cima
 Av. Temoluco
 Cantil
 Templo Diana
 Miguel Bernard - Privada Ex-Hacienda La Escalera
 Plan de San Luis
 Santa Ana
 Av. Eje Central
 Politécnico Poniente
 Eje Central Y Poniente 152
 Andador 17-A
 Poniente 134

Horario de la línea Z1 de autobús

2.8 Acueducto-Revolución Horario de ruta:

lunes	05:00 - 22:55
martes	05:00 - 22:55
miércoles	05:00 - 22:55
jueves	05:00 - 22:55
viernes	05:00 - 22:55
sábado	05:00 - 22:55
domingo	05:00 - 22:55

Información de la línea Z1 de autobús

Dirección: 2.8 Acueducto-Revolución

Paradas: 33

Duración del viaje: 54 min

Resumen de la línea:

Poniente 128

Imss

Poniente 118

Eje Central Lázaro Cárdenas - Poniente 112

Eje Central Lázaro Cárdenas - Pte. 106

Paradero La Raza

José A. Clave

Eje 1 Poniente

Calz. San Simón

Manuel Carpio

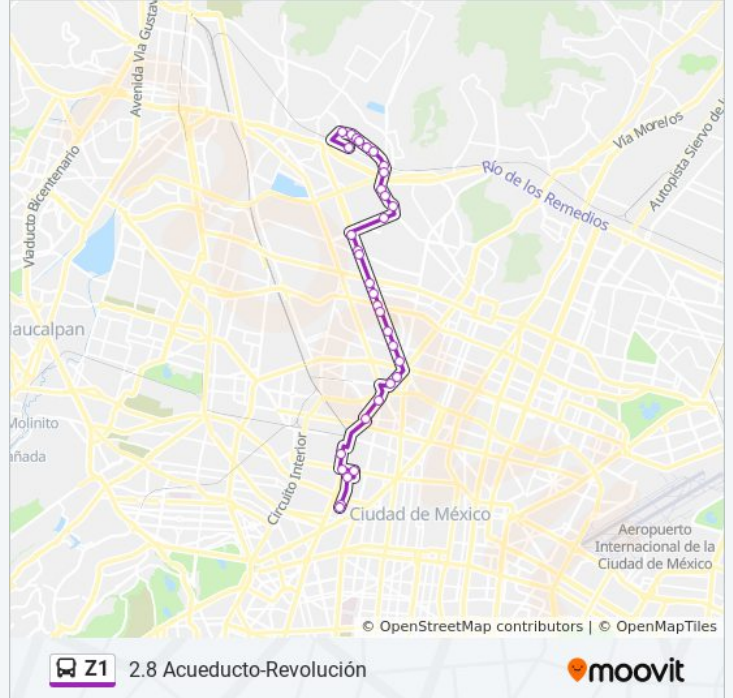
José Antonio Alzate E Insurgentes

Mosqueta Y Aldama

J. Meneses

Tomás Alba Edisón

Ponciano Arriaga



Sentido: 2.8 Revolución-Acueducto

33 paradas

[VER HORARIO DE LA LÍNEA](#)

Ponciano Arriaga Y Puente de Alvarado

Buenavista

Buenavista - Mina

Ponciano Arriaga Y Luis Donaldo Colosio

J. Meneses

Flores Magón

Eje 2 Norte

Eje 1 Poniente

Vallejo

Debussy

Circuito Interior

Av. Eje Central

José A. Clave

Metro La Raza

Horario de la línea Z1 de autobús

2.8 Revolución-Acueducto Horario de ruta:

lunes	05:00 - 22:55
martes	05:00 - 22:55
miércoles	05:00 - 22:55
jueves	05:00 - 22:55
viernes	05:00 - 22:55
sábado	05:00 - 22:55
domingo	05:00 - 22:55

Información de la línea Z1 de autobús

Dirección: 2.8 Revolución-Acueducto

Paradas: 33

Duración del viaje: 55 min

Resumen de la línea:

Poniente 112

Eje Central Lázaro Cardenas - Puente de Fortuna

Instituto del Petróleo

Eje Central Lázaro Cárdenas - Ricarte

Eje Central Lázaro Cardenas - Montevideo

Eje Central Lázado Cárdenas - Cda. de Otavalo

Metro Politécnico

Eje Central Y Wilfrido Massieu

Metro Politécnico

Eje Central Lázaro Cárdenas - Av. Miguel O. de Mendizábal Ote.

Miguel Bernard

Plan de San Luis

Templo Diana

Miguel Bernard 261

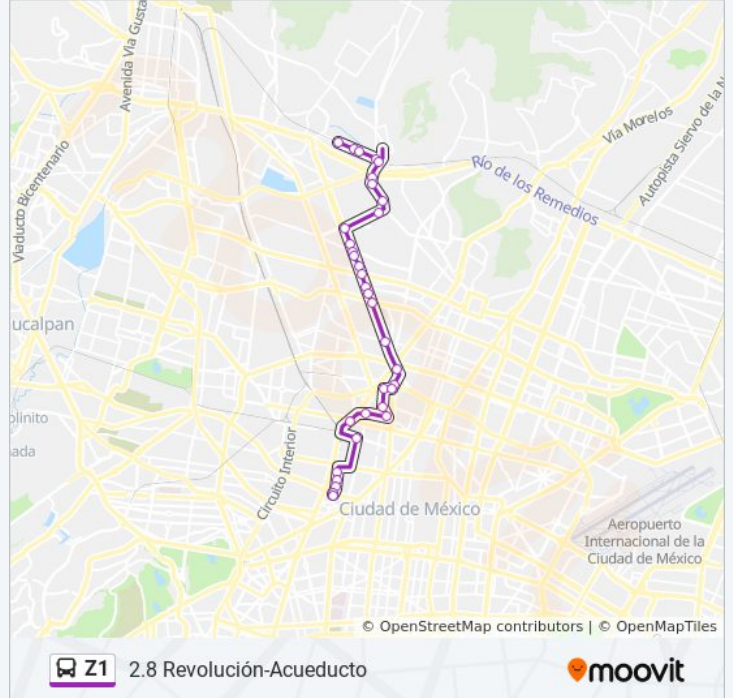
Bajo Puente La Pastora

Av. Cuauhtepc

Av. Cima

Blvrd. del Temoluco - Desembocadura

Blvrd. del Temoluco - Insula



Sentido: 4.1 Politécnico-Tokio

36 paradas

[VER HORARIO DE LA LÍNEA](#)

Cetram Politécnico

Eje Central Y Montevideo

Andador 17-A

Calle Norte 23a

Norte 27

Poniente 134

La Patera

Júpiter

Calzada Vallejo 1529

Progreso Nacional

Horario de la línea Z1 de autobús

4.1 Politécnico-Tokio Horario de ruta:

lunes	05:00 - 22:55
martes	05:00 - 22:55
miércoles	05:00 - 22:55
jueves	05:00 - 22:55
viernes	05:00 - 22:55
sábado	05:00 - 22:55
domingo	05:00 - 22:55

Información de la línea Z1 de autobús

Dirección: 4.1 Politécnico-Tokio

Paradas: 36

Duración del viaje: 52 min

Resumen de la línea:

Calle 5

Rojo Gómez

Juventino Rosas

Calle 10

Ventisca

Ventisca - Periférico Norte

Chedraui

51 del Temoluco

Luis Espinoza - Frente Centro Comercial Wal-Mart

Luis Espinoza - Desarrollo Profesional

Luis Espinoza - Solidaridad Nacional

Avenida Benito Juárez - Luis Espinoza

Av. Benito Juarez - Rtno. de Juárez

Tenayuca Chalmita - Francisco Villa

Cerrada Francisco Villa - Antonio Roanova

Cerrada Francisco Villa - Gabino Barreda

Av. Tecnológico - Maestro Larroyo

Avenida Tecnológico - Cipres

Francisco Villa - 5 de Mayo

Francisco Villa - Secundaria No. 160

Calle Francisco Villa, 1536

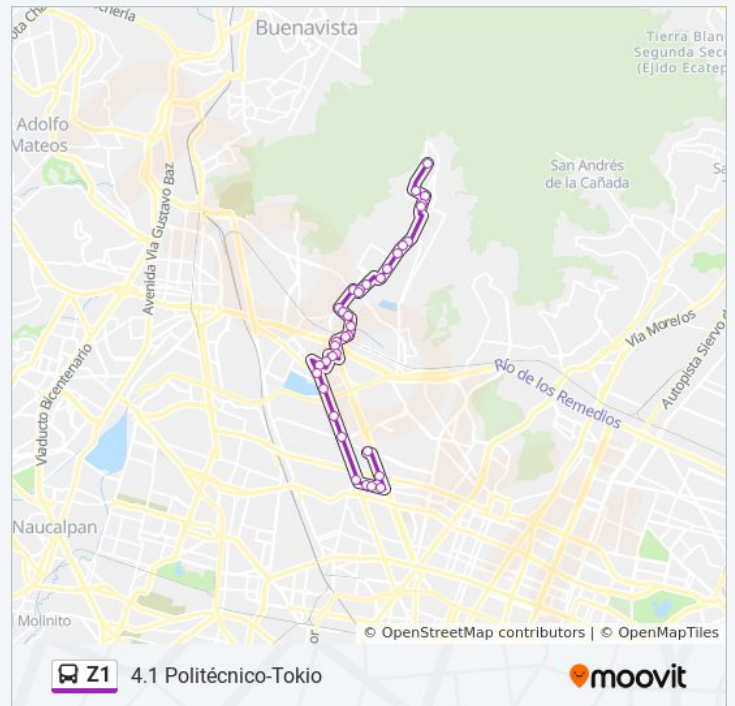
Rancho Grande

Miguel Lerdo de Tejada - San Miguel

San Miguel

Gonzalo Curiel

Base Cerro Gordo



Sentido: 4.1 Tokio-Politécnico

24 paradas

[VER HORARIO DE LA LÍNEA](#)

Base Cerro Gordo

India Bonita

Cerro Azul

Horario de la línea Z1 de autobús

4.1 Tokio-Politécnico Horario de ruta:

lunes	05:00 - 22:55
martes	05:00 - 22:55
miércoles	05:00 - 22:55
jueves	05:00 - 22:55

Krakatoa - Cerro del Cubilete

Cerro de Chapultepec

Manuel M. Ponce - Barranca del Cobre

Manuel M. Ponce, 7

Francisco Villa - Francisco Aguilar

Francisco Villa - Francisco I. Madero

Av. Tecnológico - Sor Juana Inés de La Cruz

Jaime Nuno

Cerrada Francisco Villa - Gabino Barreda

Emiliano Zapata

2da Cerrada Emiliano Zapata

Callejón Emiliano Zapata

Calle 4

Progreso Nacional

Av. 3a

Naucalpan - Ecatepec

Pino Suárez

Montevideo

Norte 35

Poniente 146

Cetram Politécnico

viernes 05:00 - 22:55

sábado 05:00 - 22:55

domingo 05:00 - 22:55

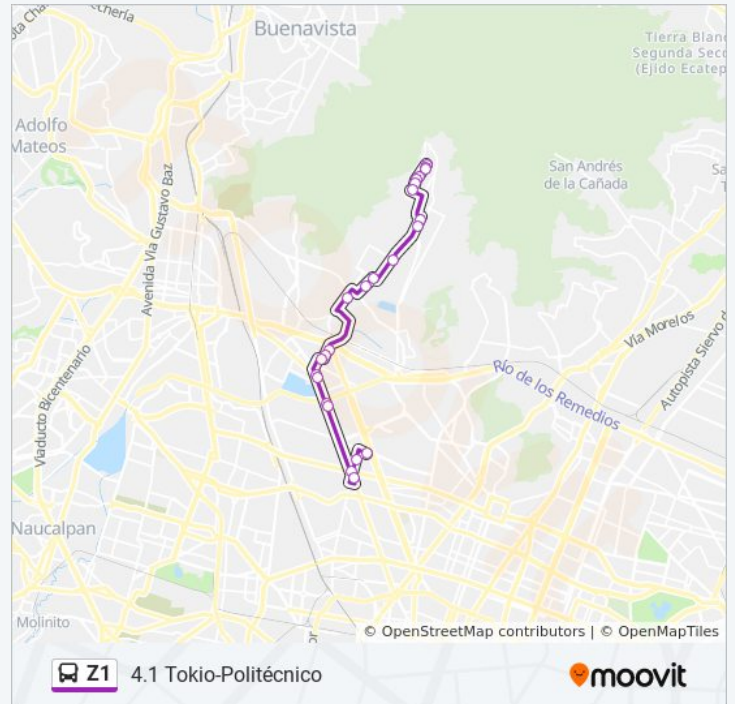
Información de la línea Z1 de autobús

Dirección: 4.1 Tokio-Politécnico

Paradas: 24

Duración del viaje: 47 min

Resumen de la línea:



Sentido: 4.2 Lomas-Politécnico

26 paradas

[VER HORARIO DE LA LÍNEA](#)

San Miguel - Palmas

Cierre de Circuito Ampliación Malacates - Palmas

San Miguel - Brisas

San Miguel, Mz25lt9

San Miguel

Barranca Chica

San Miguel - Loma Escondida

San Miguel - Cerro de Los Conejos

Horario de la línea Z1 de autobús

4.2 Lomas-Politécnico Horario de ruta:

lunes 05:00 - 22:55

martes 05:00 - 22:55

miércoles 05:00 - 22:55

jueves 05:00 - 22:55

viernes 05:00 - 22:55

sábado 05:00 - 22:55

domingo 05:00 - 22:55

Información de la línea Z1 de autobús

San Miguel - Raúl Helmer

Francisco Villa - Francisco Aguilar

Francisco Villa - Francisco I. Madero

Av. Tecnológico - Sor Juana Inés de La Cruz

Jaime Nuno

Cerrada Francisco Villa - Gabino Barreda

Emiliano Zapata

2da Cerrada Emiliano Zapata

Callejón Emiliano Zapata

Calle 4

Progreso Nacional

Av. 3a

Naucalpan - Ecatepec

Pino Suárez

Montevideo

Norte 35

Poniente 146

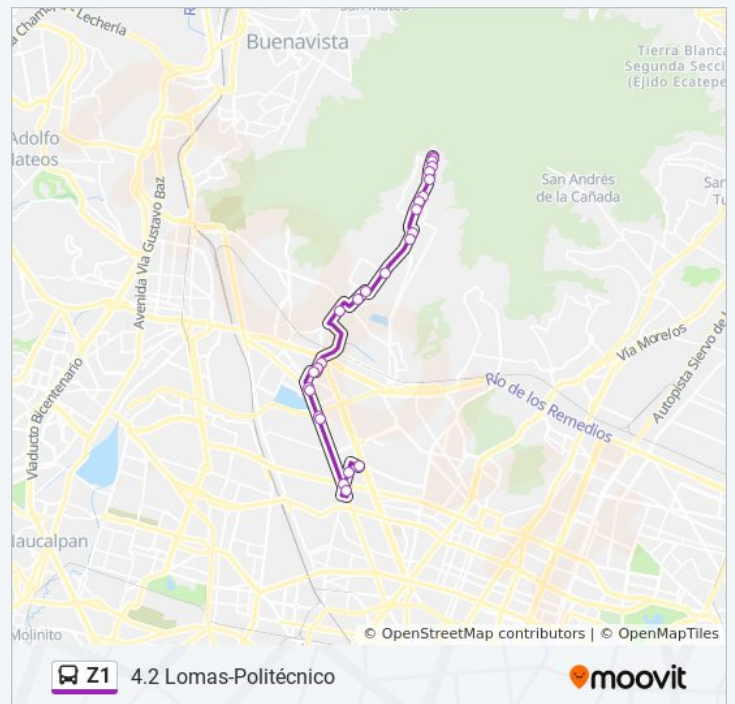
Cetram Politécnico

Dirección: 4.2 Lomas-Politécnico

Paradas: 26

Duración del viaje: 49 min

Resumen de la línea:



Sentido: 4.2 Politécnico-Lomas

37 paradas

[VER HORARIO DE LA LÍNEA](#)

Cetram Politécnico

Eje Central Y Montevideo

Andador 17-A

Calle Norte 23a

Norte 27

Poniente 134

La Patera

Júpiter

Calzada Vallejo 1529

Progreso Nacional

Calle 5

Horario de la línea Z1 de autobús

4.2 Politécnico-Lomas Horario de ruta:

lunes	05:00 - 22:55
martes	05:00 - 22:55
miércoles	05:00 - 22:55
jueves	05:00 - 22:55
viernes	05:00 - 22:55
sábado	05:00 - 22:55
domingo	05:00 - 22:55

Información de la línea Z1 de autobús

Dirección: 4.2 Politécnico-Lomas

Paradas: 37

Duración del viaje: 54 min

Resumen de la línea:

Rojo Gómez

Juventino Rosas

Calle 10

Ventisca

Ventisca - Periférico Norte

Chedraui

51 del Temoluco

Luis Espinoza - Frente Centro Comercial Wal-Mart

Luis Espinoza - Desarrollo Profesional

Luis Espinoza - Solidaridad Nacional

Avenida Benito Juárez - Luis Espinoza

Av. Benito Juárez - Rtno. de Juárez

Tenayuca Chalmita - Francisco Villa

Cerrada Francisco Villa - Antonio Roanova

Cerrada Francisco Villa - Gabino Barreda

Av. Tecnológico - Maestro Larroyo

Avenida Tecnológico - Cipres

Francisco Villa - 5 de Mayo

Francisco Villa - Secundaria No. 160

Calle Francisco Villa, 1536

Rancho Grande

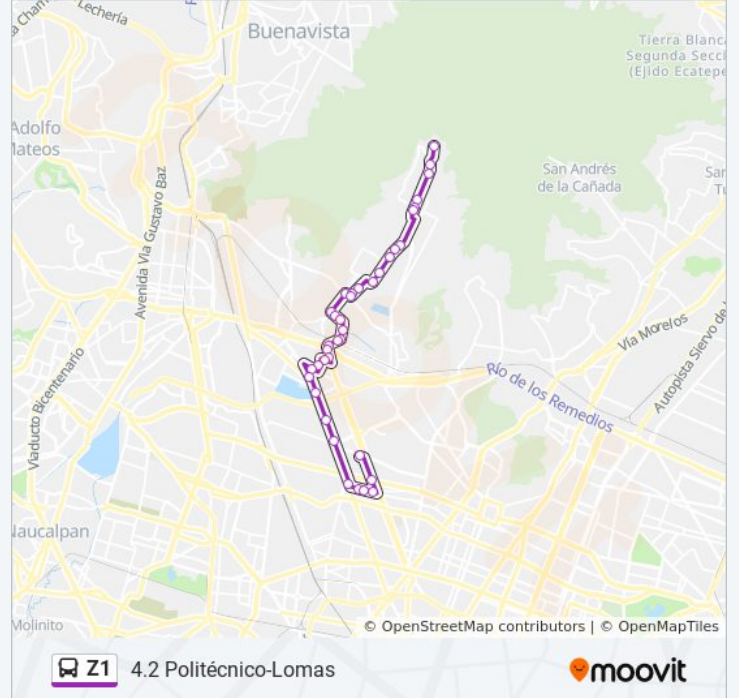
Miguel Lerdo de Tejada - San Miguel

San Miguel

San Miguel - Cerro Azul

Cerrada San Miguel - Aquiles Serdán

San Miguel - Palmas



Sentido: 4.3 Peñas Negras-Politécnico

17 paradas

[VER HORARIO DE LA LÍNEA](#)

Francisco Villa - Francisco Aguilar

Francisco Villa - Francisco I. Madero

Av. Tecnológico - Sor Juana Inés de La Cruz

Horario de la línea Z1 de autobús

4.3 Peñas Negras-Politécnico Horario de ruta:

lunes	05:00 - 22:55
martes	05:00 - 22:55
miércoles	05:00 - 22:55
jueves	05:00 - 22:55
viernes	05:00 - 22:55

Jaime Nuno

Cerrada Francisco Villa - Gabino Barreda

Emiliano Zapata

2da Cerrada Emiliano Zapata

Callejón Emiliano Zapata

Calle 4

Progreso Nacional

Av. 3a

Naucalpan - Ecatepec

Pino Suárez

Montevideo

Norte 35

Poniente 146

Cetram Politécnico

sábado

05:00 - 22:55

domingo

05:00 - 22:55

Información de la línea Z1 de autobús

Dirección: 4.3 Peñas Negras-Politécnico

Paradas: 17

Duración del viaje: 40 min

Resumen de la línea:



Sentido: 4.3 Politécnico-Peñas Negras

32 paradas

[VER HORARIO DE LA LÍNEA](#)

Cetram Politécnico

Eje Central Y Montevideo

Andador 17-A

Calle Norte 23a

Norte 27

Poniente 134

La Patera

Júpiter

Calzada Vallejo 1529

Progreso Nacional

Horario de la línea Z1 de autobús

4.3 Politécnico-Peñas Negras Horario de ruta:

lunes

05:00 - 22:55

martes

05:00 - 22:55

miércoles

05:00 - 22:55

jueves

05:00 - 22:55

viernes

05:00 - 22:55

sábado

05:00 - 22:55

domingo

05:00 - 22:55

Información de la línea Z1 de autobús

Dirección: 4.3 Politécnico-Peñas Negras

Paradas: 32

Duración del viaje: 43 min

Resumen de la línea:

Calle 5

Rojo Gómez

Juventino Rosas

Calle 10

Ventisca

Ventisca - Periférico Norte

Chedraui

51 del Temoluco

Luis Espinoza - Frente Centro Comercial Wal-Mart

Luis Espinoza - Desarrollo Profesional

Luis Espinoza - Solidaridad Nacional

Avenida Benito Juárez - Luis Espinoza

Av. Benito Juárez - Rtno. de Juárez

Tenayuca Chalmita - Francisco Villa

Cerrada Francisco Villa - Antonio Roanova

Cerrada Francisco Villa - Gabino Barreda

Av. Tecnológico - Maestro Larroyo

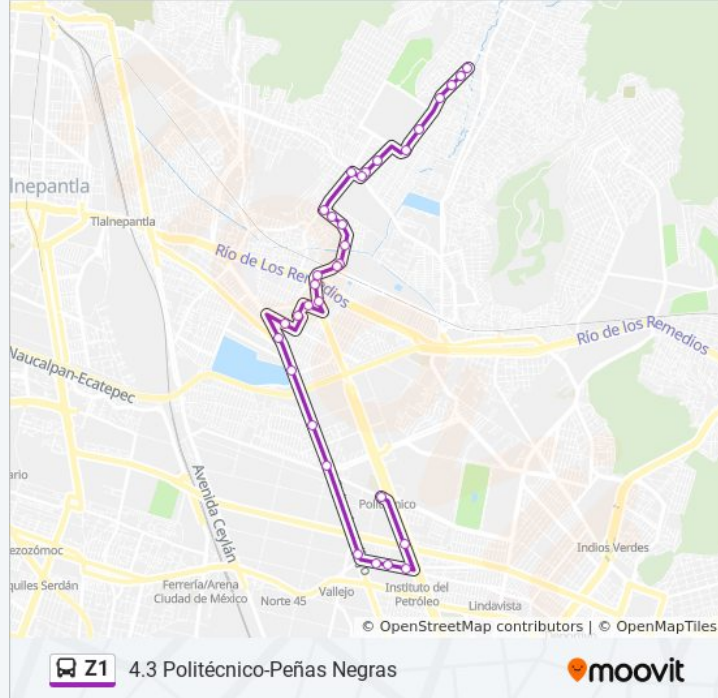
Avenida Tecnológico - Cipres

Francisco Villa - 5 de Mayo

Francisco Villa - Secundaria No. 160

Calle Francisco Villa, 1536

Morelia



Sentido: 4.4 San Andrés-Tokio

40 paradas

[VER HORARIO DE LA LÍNEA](#)

San Andrés

Calle Pino

Av. Gustavo Baz

Av. Río Lerma

Roberto Fulton

Zumpango

Cuauhtémoc

Horario de la línea Z1 de autobús

4.4 San Andrés-Tokio Horario de ruta:

lunes	05:00 - 22:55
martes	05:00 - 22:55
miércoles	05:00 - 22:55
jueves	05:00 - 22:55
viernes	05:00 - 22:55
sábado	05:00 - 22:55
domingo	05:00 - 22:55

Punto 109

Morelos

Mario Colin

Av. Doctor Augusto

Durango

Av. Santa Rosa

Berilio

San Juan

Tenayuca

Ventisca

Ventisca - Periférico Norte

Chedraui

51 del Temoluco

Luis Espinoza - Frente Centro Comercial Wal-Mart

Luis Espinoza - Desarrollo Profesional

Luis Espinoza - Solidaridad Nacional

Avenida Benito Juárez - Luis Espinoza

Av. Benito Juarez - Rtno. de Juárez

Tenayuca Chalmita - Francisco Villa

Cerrada Francisco Villa - Antonio Roanova

Cerrada Francisco Villa - Gabino Barreda

Av. Tecnológico - Maestro Larroyo

Avenida Tecnológico - Cipres

Francisco Villa - 5 de Mayo

Calle Francisco Villa, 1536

Francisco Villa - Secundaria No. 160

Morelia

Rancho Grande

Miguel Lerdo de Tejada - San Miguel

San Miguel

Gonzalo Curiel

Manuel M. Ponce - Barranca del Cobre

Base Cerro Gordo

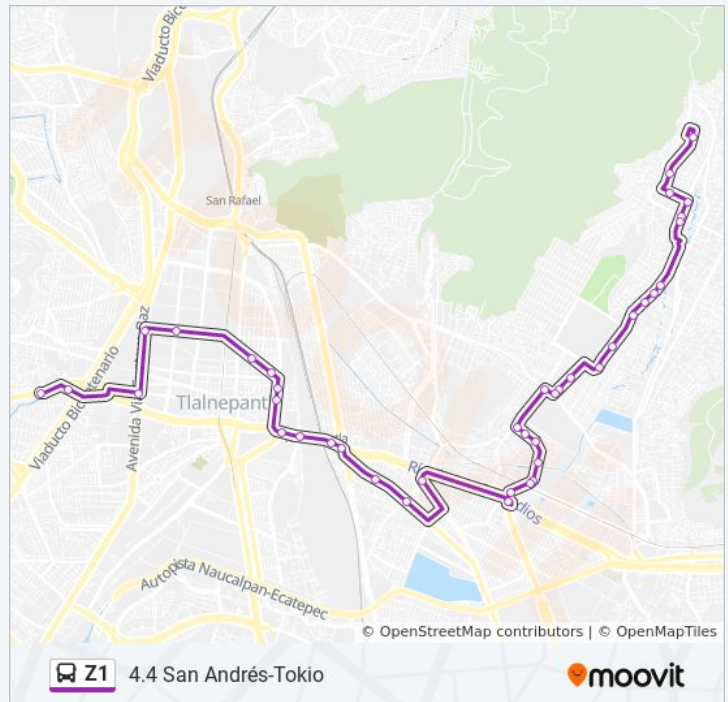
Información de la línea Z1 de autobús

Dirección: 4.4 San Andrés-Tokio

Paradas: 40

Duración del viaje: 63 min

Resumen de la línea:



Sentido: 4.4 Tokio-San Andrés

31 paradas

[VER HORARIO DE LA LÍNEA](#)

Base Cerro Gordo
India Bonita
Cerro Azul
Krakatoa - Cerro del Cubilete
Cerro de Chapultepec
Manuel M. Ponce, 7
Francisco Villa - Francisco Aguilar
Francisco Villa - Francisco I. Madero
Francisco Villa - Secundaria No. 160
Av. Tecnológico - Sor Juana Inés de La Cruz
Jaime Nuno
Cerrada Francisco Villa - Gabino Barreda
Emiliano Zapata
Acueducto - Tenayuca
Tezozomoc
Xóchitl
Alamo
Av. de Los Rosales
Durango
Iztaccihuatl
Vicente Guerrero
Berriozabal
Morelos
Popocatepetl
Punto 118
Ayuntamiento
Av. Gustavo Baz
Punto 119
Principal

Horario de la línea Z1 de autobús

4.4 Tokio-San Andrés Horario de ruta:

lunes	05:00 - 22:55
martes	05:00 - 22:55
miércoles	05:00 - 22:55
jueves	05:00 - 22:55
viernes	05:00 - 22:55
sábado	05:00 - 22:55
domingo	05:00 - 22:55

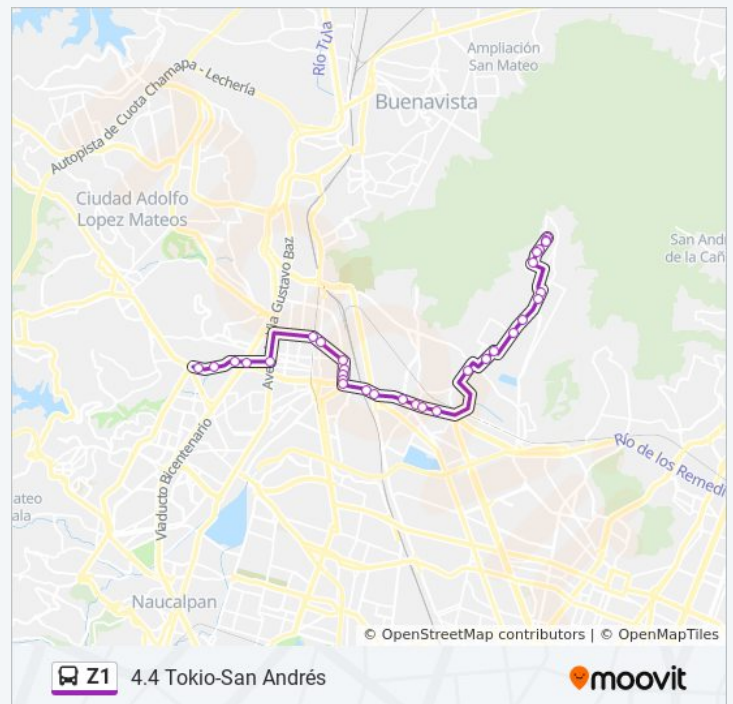
Información de la línea Z1 de autobús

Dirección: 4.4 Tokio-San Andrés

Paradas: 31

Duración del viaje: 61 min

Resumen de la línea:



Punto 104

Ponciano Arriaga

Sentido: 4.5 Lomas- San Andrés

36 paradas

[VER HORARIO DE LA LÍNEA](#)

San Miguel - Palmas

Cierre de Circuito Ampliación Malacates - Palmas

San Miguel - Brisas

San Miguel, Mz25lt9

San Miguel

Barranca Chica

San Miguel - Loma Escondida

San Miguel - Cerro de Los Conejos

San Miguel - Raúl Helmer

Francisco Villa - Francisco Aguilar

Francisco Villa - Francisco I. Madero

Francisco Villa - Secundaria No. 160

Av. Tecnológico - Sor Juana Inés de La Cruz

Jaime Nuno

Cerrada Francisco Villa - Gabino Barreda

Emiliano Zapata

Acueducto - Tenayuca

Tezozomoc

Xóchitl

Alamo

Av. de Los Rosales

Durango

Iztaccihuatl

Vicente Guerrero

Berriozabal

Morelos

Popocatepetl

Horario de la línea Z1 de autobús

4.5 Lomas- San Andrés Horario de ruta:

lunes	05:00 - 22:55
martes	05:00 - 22:55
miércoles	05:00 - 22:55
jueves	05:00 - 22:55
viernes	05:00 - 22:55
sábado	05:00 - 22:55
domingo	05:00 - 22:55

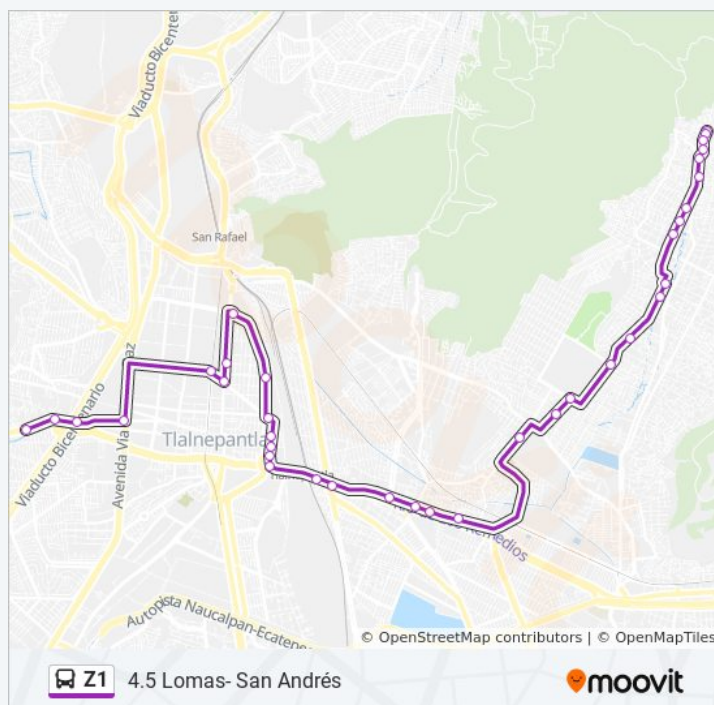
Información de la línea Z1 de autobús

Dirección: 4.5 Lomas- San Andrés

Paradas: 36

Duración del viaje: 65 min

Resumen de la línea:



Punto 115

Av. Hidalgo

Punto 117

Punto 118

Ayuntamiento

Av. Gustavo Baz

Punto 119

Principal

San Andrés

Sentido: 4.5 San Andrés-Lomas

39 paradas

[VER HORARIO DE LA LÍNEA](#)

San Andrés

Av. Gustavo Baz

Av. Río Lerma

Roberto Fulton

Zumpango

Cuauhtémoc

Punto 109

Morelos

Mario Colin

Av. Doctor Augusto

Durango

Av. Santa Rosa

Berilio

San Juan

Tenayuca

Ventisca

Ventisca - Periférico Norte

Chedraui

51 del Temoluco

Luis Espinoza - Frente Centro Comercial Wal-Mart

Horario de la línea Z1 de autobús

4.5 San Andrés-Lomas Horario de ruta:

lunes	05:00 - 22:55
martes	05:00 - 22:55
miércoles	05:00 - 22:55
jueves	05:00 - 22:55
viernes	05:00 - 22:55
sábado	05:00 - 22:55
domingo	05:00 - 22:55

Información de la línea Z1 de autobús

Dirección: 4.5 San Andrés-Lomas

Paradas: 39

Duración del viaje: 64 min

Resumen de la línea:

Luis Espinoza - Desarrollo Profesional

Luis Espinoza - Solidaridad Nacional

Avenida Benito Juárez - Luis Espinoza

Av. Benito Juarez - Rtno. de Juárez

Tenayuca Chalmita - Francisco Villa

Cerrada Francisco Villa - Antonio Roanova

Cerrada Francisco Villa - Gabino Barreda

Av. Tecnológico - Maestro Larroyo

Avenida Tecnológico - Cipres

Francisco Villa - 5 de Mayo

Calle Francisco Villa, 1536

Francisco Villa - Secundaria No. 160

Morelia

Rancho Grande

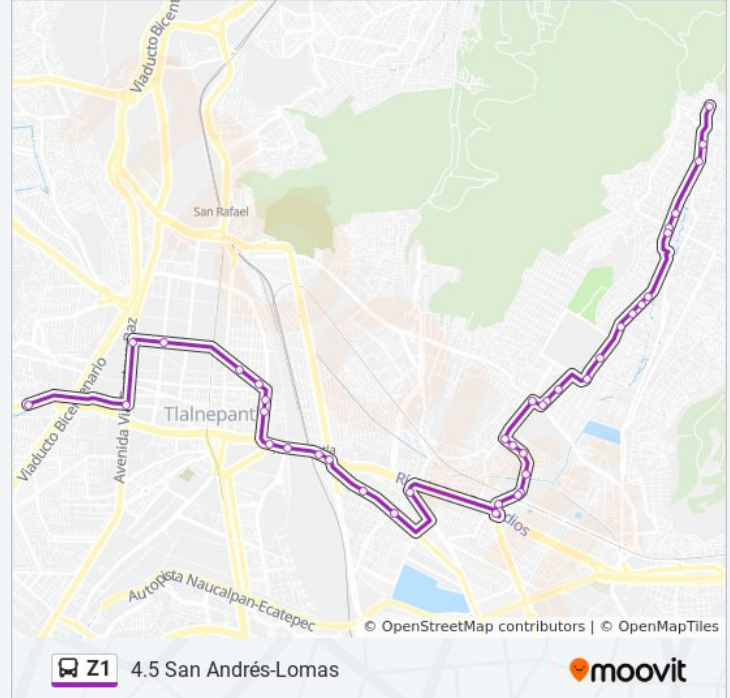
Miguel Lerdo de Tejada - San Miguel

San Miguel

San Miguel - Cerro Azul

Cerrada San Miguel - Aquiles Serdán

San Miguel - Palmas



Sentido: 5.1 Gpe. Chalma Chiapas - Metro La Raza

30 paradas

[VER HORARIO DE LA LÍNEA](#)

Calle Campeche Chalma de Guadalupe Gustavo
A. Madero Cdmx 07210 México

Punto 52

Punto 53

Punto 39

Calle Morelos, 12

Morelos - Río de La Loza

Av. Benito Juarez - Rtno. de Juárez

Emiliano Zapata

Av. Benito Juárez - Madero

Horario de la línea Z1 de autobús

5.1 Gpe. Chalma Chiapas - Metro La Raza Horario de ruta:

lunes	05:00 - 22:55
martes	05:00 - 22:55
miércoles	05:00 - 22:55
jueves	05:00 - 22:55
viernes	05:00 - 22:55
sábado	05:00 - 22:55
domingo	05:00 - 22:55

Información de la línea Z1 de autobús

Dirección: 5.1 Gpe. Chalma Chiapas - Metro La Raza

Paradas: 30

Duración del viaje: 47 min

Ventisca - Periférico Norte

2da Cerrada Emiliano Zapata

Callejón Emiliano Zapata

Calle 4

Progreso Nacional

Av. 3a

Calzada Vallejo 1529

Naucalpan - Ecatepec

Pino Suárez

Júpiter

La Patera

Montevideo

Poniente 146

Cetram Politécnico

Eje Central Y Montevideo

Poniente 134

Poniente 128

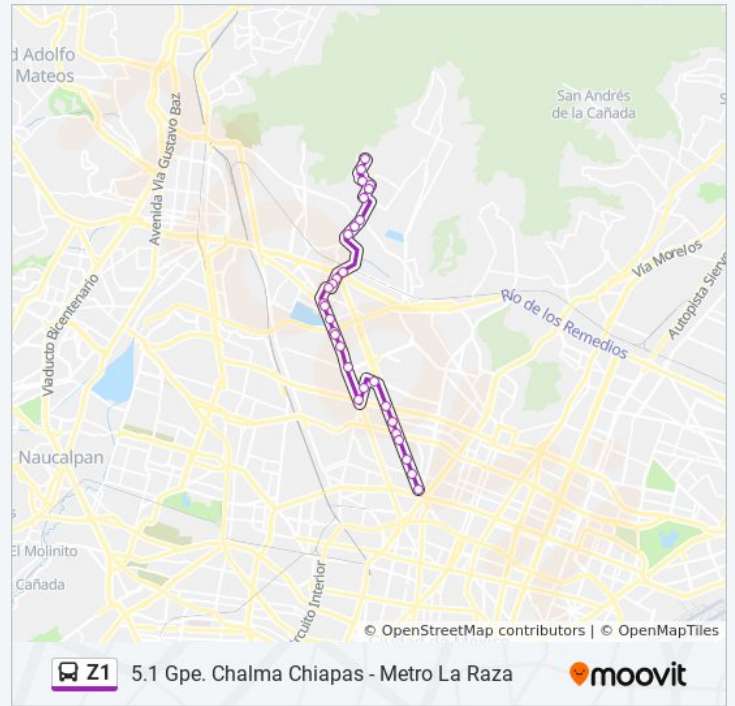
Imss

Poniente 118

Eje Central Lázaro Cárdenas - Poniente 112

Eje Central Lázaro Cárdenas - Pte. 106

Resumen de la línea:



Sentido: 5.1 Metro La Raza - Gpe. Chalma Chiapas

39 paradas

[VER HORARIO DE LA LÍNEA](#)

José A. Clave

Metro La Raza

Poniente 112

Central del Norte

López Velarde

Eje Central Lázaro Cardenas - Puente de Fortuna

Instituto del Petróleo

Eje Central Lázaro Cárdenas - Ricarte

Horario de la línea Z1 de autobús

5.1 Metro La Raza - Gpe. Chalma Chiapas Horario de ruta:

lunes	05:00 - 22:55
martes	05:00 - 22:55
miércoles	05:00 - 22:55
jueves	05:00 - 22:55
viernes	05:00 - 22:55
sábado	05:00 - 22:55
domingo	05:00 - 22:55

Información de la línea Z1 de autobús

Dirección: 5.1 Metro La Raza - Gpe. Chalma Chiapas

Paradas: 39

Duración del viaje: 52 min

Resumen de la línea:

Eje Central Lázaro Cardenas - Montevideo

Eje Central Lázado Cárdenas - Cda. de Otavalo

Metro Politécnico

Eje Central Y Wilfrido Massieu

Metro Politécnico

Av. Miguel Othón de Mendizábal Ote. - Av. Juan de Dios Bátiz

Punto 17

Punto 19

Miguel Bernard - Segunda Plan de San Luis

Punto 21

Miguel Bernard 261

Punto 23

Punto 24

Av. Puerto Mazatlán - Calle 2

Avenida Puerto Mazatlan - Moctezuma

Av. Cuatepec

Av. Cima

Blvrd. del Temoluco - Desembocadura

Blvrd. del Temoluco - Insula

Chedraui

51 del Temoluco

Luis Espinoza - Frente Centro Comercial Wal-Mart

Luis Espinoza - Desarrollo Profesional

Luis Espinoza - Solidaridad Nacional

Avenida Benito Juárez - Luis Espinoza

Av. Benito Juarez - Rtno. de Juárez

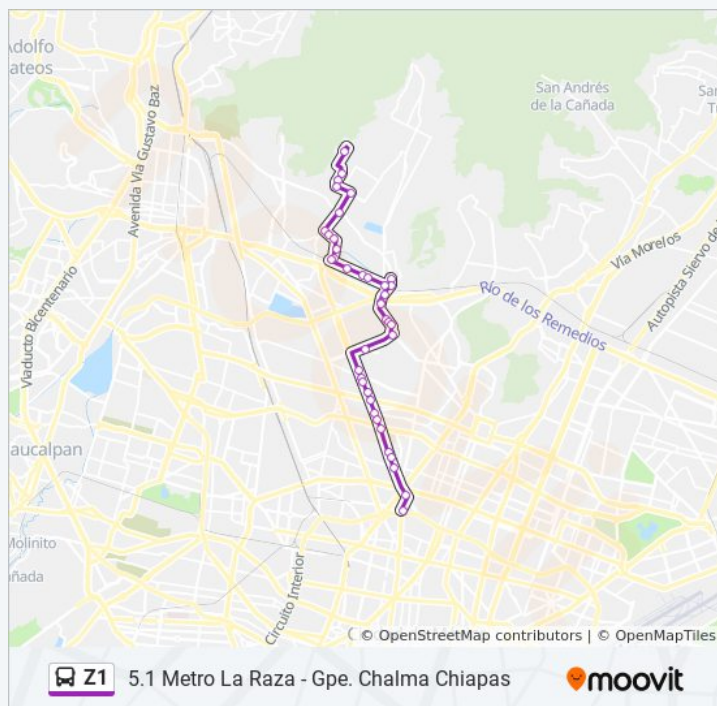
Jaime Nunó - Cuatepec

Punto 55

Punto 54

Punto 53

Calle Campeche Chalma de Guadalupe Gustavo
A. Madero Cdmx 07210 México



Sentido: 5.2 Colosio-La Raza

32 paradas

[VER HORARIO DE LA LÍNEA](#)

Colosio
Punto 49
Punto 50
Punto 44
Avenida Morelos - Estado de México
Punto 39
Calle Morelos, 12
Morelos - Río de La Loza
Emiliano Zapata
Av. Benito Juárez - Madero
Ventisca - Periférico Norte
2da Cerrada Emiliano Zapata
Callejón Emiliano Zapata
Calle 4
Progreso Nacional
Av. 3a
Calzada Vallejo 1529
Naucalpan - Ecatepec
Pino Suárez
Júpiter
La Patera
Montevideo
Norte 35
Poniente 146
Cetram Politécnico
Eje Central Y Montevideo
Poniente 134
Poniente 128
Imss
Poniente 118

Horario de la línea Z1 de autobús

5.2 Colosio-La Raza Horario de ruta:

lunes	05:00 - 22:55
martes	05:00 - 22:55
miércoles	05:00 - 22:55
jueves	05:00 - 22:55
viernes	05:00 - 22:55
sábado	05:00 - 22:55
domingo	05:00 - 22:55

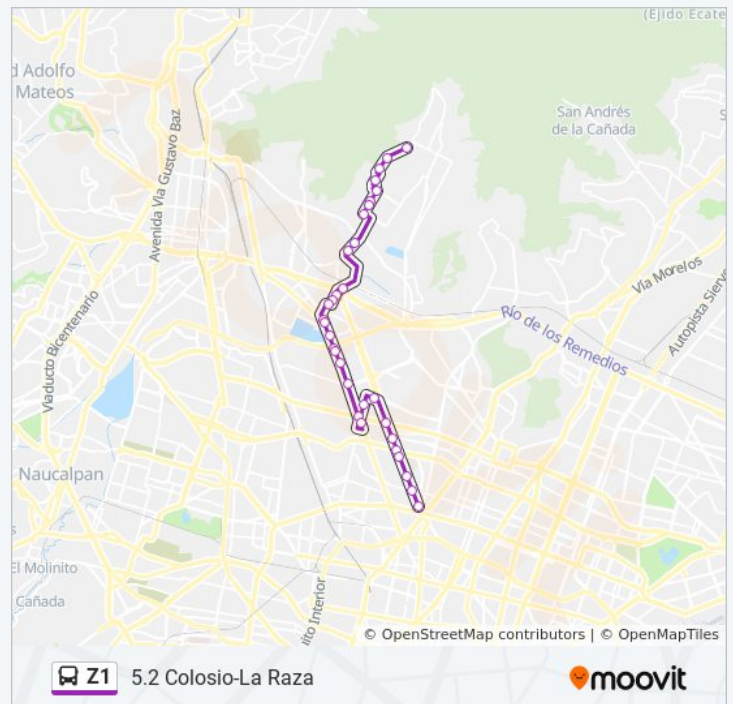
Información de la línea Z1 de autobús

Dirección: 5.2 Colosio-La Raza

Paradas: 32

Duración del viaje: 53 min

Resumen de la línea:



Eje Central Lázaro Cárdenas - Poniente 112

Eje Central Lázaro Cárdenas - Pte. 106

Sentido: 5.2 La Raza-Colosio

43 paradas

[VER HORARIO DE LA LÍNEA](#)

José A. Clave

Metro La Raza

Poniente 112

Central del Norte

López Velarde

Eje Central Lázaro Cardenas - Puente de Fortuna

Instituto del Petróleo

Eje Central Lázaro Cárdenas - Ricarte

Eje Central Lázaro Cardenas - Montevideo

Eje Central Lázaro Cárdenas - Cda. de Otavalo

Metro Politécnico

Eje Central Y Wilfrido Massieu

Metro Politécnico

Av. Miguel Othón de Mendizábal Ote. - Av. Juan de Dios Bátiz

Punto 17

Punto 19

Miguel Bernard - Segunda Plan de San Luis

Punto 21

Miguel Bernard 261

Punto 23

Punto 24

Bajo Puente La Pastora

Av. Puerto Mazatlán - Calle 2

Avenida Puerto Mazatlan - Moctezuma

Punto 28

Av. Cuauhtepc

Horario de la línea Z1 de autobús

5.2 La Raza-Colosio Horario de ruta:

lunes	05:00 - 22:55
martes	05:00 - 22:55
miércoles	05:00 - 22:55
jueves	05:00 - 22:55
viernes	05:00 - 22:55
sábado	05:00 - 22:55
domingo	05:00 - 22:55

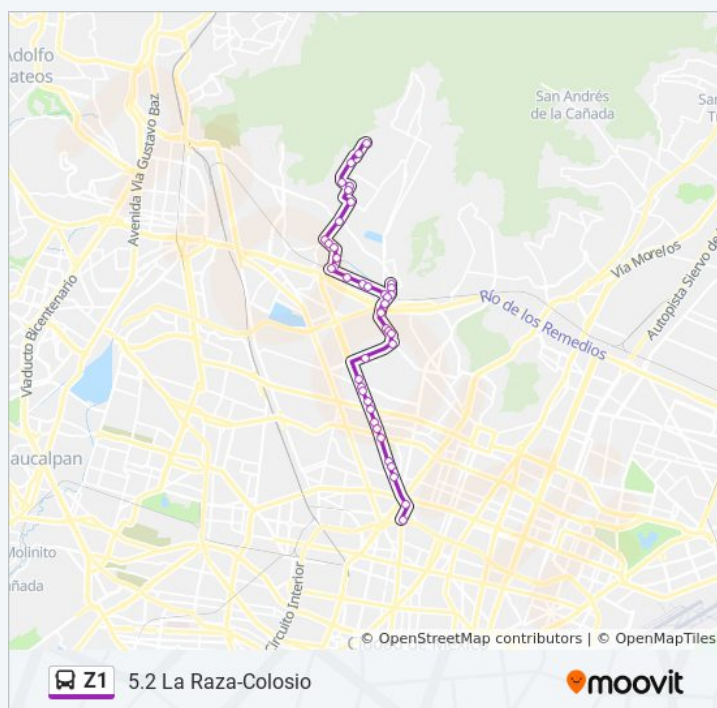
Información de la línea Z1 de autobús

Dirección: 5.2 La Raza-Colosio

Paradas: 43

Duración del viaje: 54 min

Resumen de la línea:



Av. Cima

Blvrd. del Temoluco - Desembocadura

Blvrd. del Temoluco - Insula

Chedraui

51 del Temoluco

Luis Espinoza - Frente Centro Comercial Wal-Mart

Luis Espinoza - Desarrollo Profesional

Luis Espinoza - Solidaridad Nacional

Avenida Benito Juárez - Luis Espinoza

Av. Benito Juarez - Rtno. de Juárez

Jaime Nunó - Cuatepec

Calle Morelos, 12

Punto 39

Punto 53

Punto 43

Punto 50

Punto 49

Sentido: 5.3 La Raza-Guadalupe Chalma

39 paradas

[VER HORARIO DE LA LÍNEA](#)

José A. Clave

Metro La Raza

Poniente 112

Central del Norte

López Velarde

Eje Central Lázaro Cardenas - Puente de Fortuna

Instituto del Petróleo

Eje Central Lázaro Cárdenas - Ricarte

Eje Central Lázaro Cardenas - Montevideo

Eje Central Lázado Cárdenas - Cda. de Otavalo

Metro Politécnico

Eje Central Y Wilfrido Massieu

Horario de la línea Z1 de autobús

5.3 La Raza-Guadalupe Chalma Horario de ruta:

lunes	05:00 - 22:55
martes	05:00 - 22:55
miércoles	05:00 - 22:55
jueves	05:00 - 22:55
viernes	05:00 - 22:55
sábado	05:00 - 22:55
domingo	05:00 - 22:55

Información de la línea Z1 de autobús

Dirección: 5.3 La Raza-Guadalupe Chalma

Paradas: 39

Duración del viaje: 52 min

Resumen de la línea:

Metro Politécnico

Av. Miguel Othón de Mendizábal Ote. - Av. Juan de Dios Bátiz

Punto 17

Punto 19

Miguel Bernard - Segunda Plan de San Luis

Punto 21

Miguel Bernard 261

Punto 23

Punto 24

Bajo Puente La Pastora

Av. Puerto Mazatlán - Calle 2

Avenida Puerto Mazatlan - Moctezuma

Av. Cuauhtemoc

Av. Cima

Blvrd. del Temoluco - Desembocadura

Blvrd. del Temoluco - Insula

Chedraui

51 del Temoluco

Luis Espinoza - Frente Centro Comercial Wal-Mart

Luis Espinoza - Desarrollo Profesional

Luis Espinoza - Solidaridad Nacional

Avenida Benito Juárez - Luis Espinoza

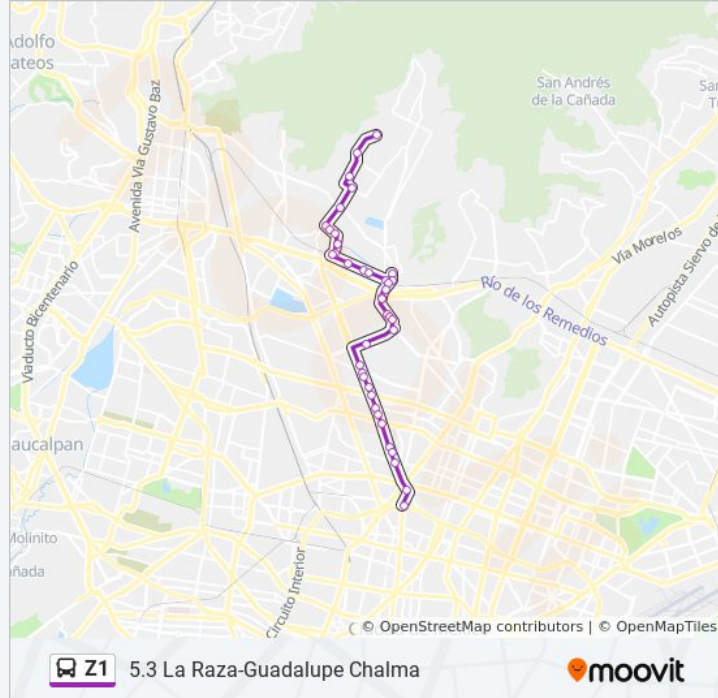
Av. Benito Juarez - Rtno. de Juárez

Jaime Nunó - Cuatepec

Calle Morelos, 12

Nayarit

Guadalupe Chalma



Sentido: 5.3guadalupe Chalma - La Raza

30 paradas

[VER HORARIO DE LA LÍNEA](#)

Guadalupe Chalma

Tabasco

Horario de la línea Z1 de autobús

5.3guadalupe Chalma - La Raza Horario de ruta:

lunes	05:00 - 22:55
martes	05:00 - 22:55
miércoles	05:00 - 22:55

Punto 44

Avenida Morelos - Estado de México

Punto 39

Morelos - Río de La Loza

Emiliano Zapata

Av. Benito Juárez - Madero

Ventisca - Periférico Norte

2da Cerrada Emiliano Zapata

Callejón Emiliano Zapata

Calle 4

Progreso Nacional

Av. 3a

Calzada Vallejo 1529

Naucalpan - Ecatepec

Pino Suárez

Júpiter

La Patera

Montevideo

Poniente 146

Cetram Politécnico

Eje Central Y Montevideo

Andador 17-A

Poniente 134

Poniente 128

Imss

Poniente 118

Eje Central Lázaro Cárdenas - Poniente 112

Eje Central Lázaro Cárdenas - Pte. 106

jueves	05:00 - 22:55
viernes	05:00 - 22:55
sábado	05:00 - 22:55
domingo	05:00 - 22:55

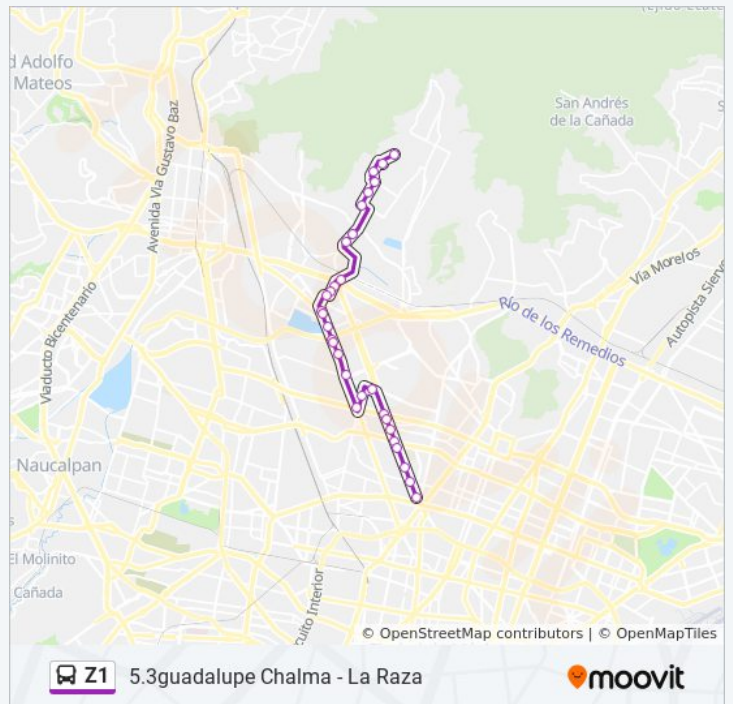
Información de la línea Z1 de autobús

Dirección: 5.3guadalupe Chalma - La Raza

Paradas: 30

Duración del viaje: 49 min

Resumen de la línea:



Sentido: 5.4 Guadalupe Chalma Puerto - La Raza

26 paradas

[VER HORARIO DE LA LÍNEA](#)

Puerto

Horario de la línea Z1 de autobús

5.4 Guadalupe Chalma Puerto - La Raza Horario de ruta:

lunes	05:00 - 22:55
-------	---------------

Emiliano Zapata

Av. Benito Juárez - Madero

Ventisca - Periférico Norte

2da Cerrada Emiliano Zapata

Callejón Emiliano Zapata

Calle 4

Progreso Nacional

Av. 3a

Calzada Vallejo 1529

Naucalpan - Ecatepec

Pino Suárez

Júpiter

La Patera

Montevideo

Norte 35

Poniente 146

Cetram Politécnico

Eje Central Y Montevideo

Andador 17-A

Poniente 134

Poniente 128

Imss

Poniente 118

Eje Central Lázaro Cárdenas - Poniente 112

Eje Central Lázaro Cárdenas - Pte. 106

martes	05:00 - 22:55
miércoles	05:00 - 22:55
jueves	05:00 - 22:55
viernes	05:00 - 22:55
sábado	05:00 - 22:55
domingo	05:00 - 22:55

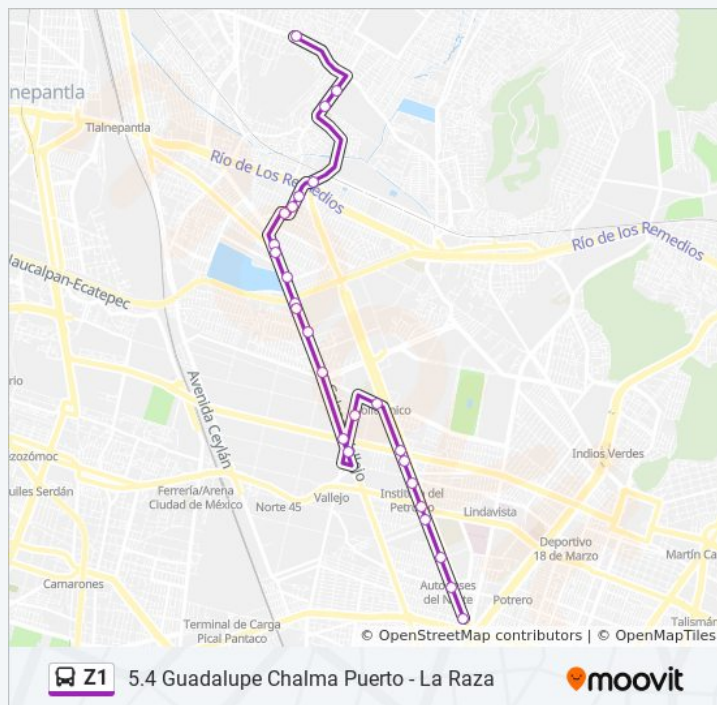
Información de la línea Z1 de autobús

Dirección: 5.4 Guadalupe Chalma Puerto - La Raza

Paradas: 26

Duración del viaje: 44 min

Resumen de la línea:



Sentido: 5.4 La Raza-Guadalupe Chalma Puerto

39 paradas

[VER HORARIO DE LA LÍNEA](#)

José A. Clave

Metro La Raza

Poniente 112

Central del Norte

Horario de la línea Z1 de autobús

5.4 La Raza-Guadalupe Chalma Puerto Horario de ruta:

lunes	05:00 - 22:55
martes	05:00 - 22:55
miércoles	05:00 - 22:55
jueves	05:00 - 22:55
viernes	05:00 - 22:55

López Velarde

Eje Central Lázaro Cardenas - Puente de Fortuna

Instituto del Petróleo

Eje Central Lázaro Cárdenas - Ricarte

Eje Central Lázaro Cardenas - Montevideo

Eje Central Lázado Cárdenas - Cda. de Otavalo

Metro Politécnico

Eje Central Y Wilfrido Massieu

Metro Politécnico

Av. Miguel Othón de Mendizábal Ote. - Av. Juan de Dios Bátiz

Punto 17

Punto 19

Miguel Bernard - Segunda Plan de San Luis

Punto 21

Miguel Bernard 261

Punto 23

Punto 24

Bajo Puente La Pastora

Av. Puerto Mazatlán - Calle 2

Avenida Puerto Mazatlan - Moctezuma

Punto 28

Av. Cuauhtepc

Av. Cima

Blvrd. del Temoluco - Desembocadura

Blvrd. del Temoluco - Insula

Chedraui

51 del Temoluco

Luis Espinoza - Frente Centro Comercial Wal-Mart

Luis Espinoza - Desarrollo Profesional

Luis Espinoza - Solidaridad Nacional

Avenida Benito Juárez - Luis Espinoza

Av. Benito Juarez - Rtno. de Juárez

sábado

05:00 - 22:55

domingo

05:00 - 22:55

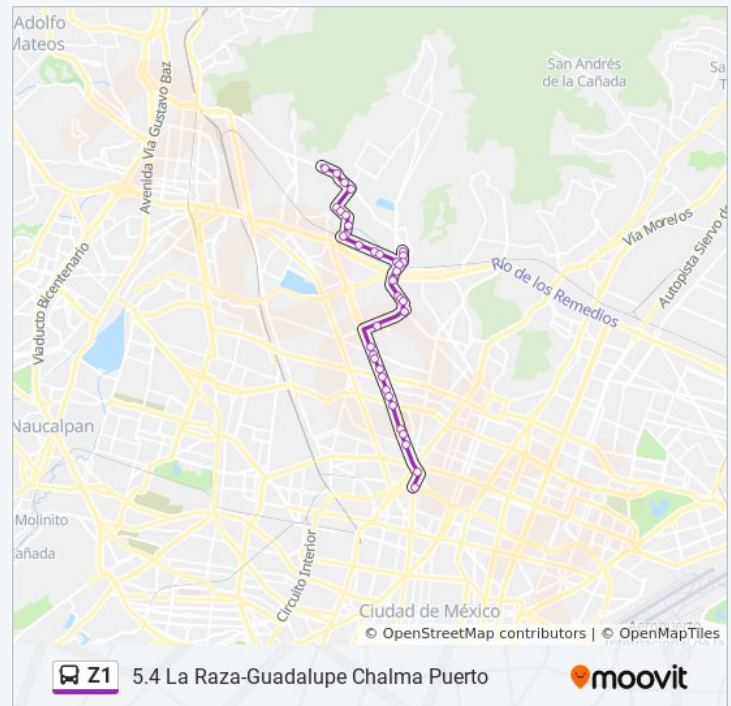
Información de la línea Z1 de autobús

Dirección: 5.4 La Raza-Guadalupe Chalma Puerto

Paradas: 39

Duración del viaje: 48 min

Resumen de la línea:



Punto 47

Punto 46

Puerto

Sentido: 5.5 Chiapas - San Andres

26 paradas

[VER HORARIO DE LA LÍNEA](#)

Calle Campeche Chalma de Guadalupe Gustavo
A. Madero Cdmx 07210 México

Punto 39

Calle Morelos, 12

Morelos - Río de La Loza

Av. Benito Juárez - Madero

Acueducto - Tenayuca

Tezozomoc

Xóchitl

Alamo

Av. de Los Rosales

Iztaccihuatl

Vicente Guerrero

Berriozabal

Morelos

Popocatepetl

Punto 115

Av. Hidalgo

Punto 117

Punto 118

Ayuntamiento

Roberto Fulton

Av. Gustavo Baz

Punto 119

Principal

Punto 104

Ponciano Arriaga

Horario de la línea Z1 de autobús

5.5 Chiapas - San Andres Horario de ruta:

lunes	05:00 - 22:55
martes	05:00 - 22:55
miércoles	05:00 - 22:55
jueves	05:00 - 22:55
viernes	05:00 - 22:55
sábado	05:00 - 22:55
domingo	05:00 - 22:55

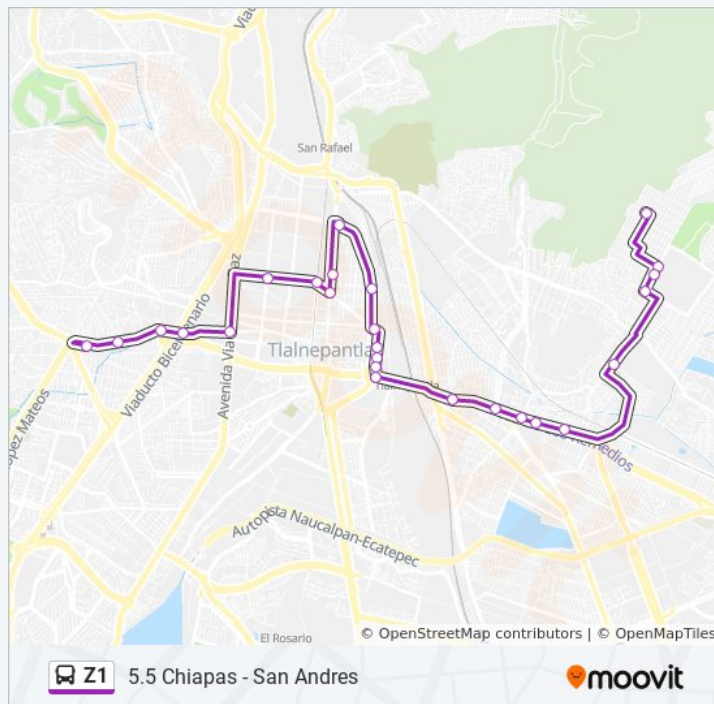
Información de la línea Z1 de autobús

Dirección: 5.5 Chiapas - San Andres

Paradas: 26

Duración del viaje: 57 min

Resumen de la línea:



Sentido: 5.5 San Andres-Chiapas

27 paradas

[VER HORARIO DE LA LÍNEA](#)

San Andrés
Av. Gustavo Baz
Av. Río Lerma
Zumpango
Cuauhtémoc
Punto 109
Morelos
Mario Colin
Av. Doctor Augusto
Durango
Av. Santa Rosa
Berilio
San Juan
Punto 32
Ventisca
Ventisca - Periférico Norte
Chedraui
51 del Temoluco
Luis Espinoza - Frente Centro Comercial Wal-Mart
Luis Espinoza - Desarrollo Profesional
Luis Espinoza - Solidaridad Nacional
Avenida Benito Juárez - Luis Espinoza
Av. Benito Juarez - Rtno. de Juárez
Jaime Nunó - Cuatepec
Punto 55
Punto 53
Calle Campeche Chalma de Guadalupe Gustavo
A. Madero Cdmx 07210 México

Horario de la línea Z1 de autobús

5.5 San Andres-Chiapas Horario de ruta:

lunes	05:00 - 22:55
martes	05:00 - 22:55
miércoles	05:00 - 22:55
jueves	05:00 - 22:55
viernes	05:00 - 22:55
sábado	05:00 - 22:55
domingo	05:00 - 22:55

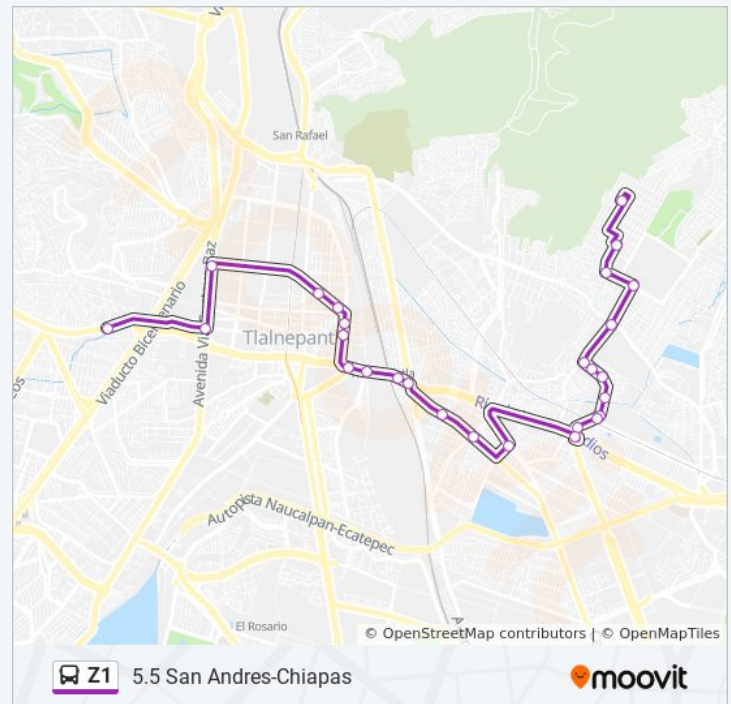
Información de la línea Z1 de autobús

Dirección: 5.5 San Andres-Chiapas

Paradas: 27

Duración del viaje: 54 min

Resumen de la línea:



Sentido: 5.6 Colosio-San Andres

27 paradas

[VER HORARIO DE LA LÍNEA](#)

Colosio
Punto 49
Punto 44
Avenida Morelos - Estado de México
Punto 39
Morelos - Río de La Loza
Acueducto - Tenayuca
Tezozomoc
Xóchitl
Alamo
Av. de Los Rosales
Iztaccihuatl
Vicente Guerrero
Berriozabal
Morelos
Popocatepetl
Punto 115
Av. Hidalgo
Punto 117
Punto 118
Ayuntamiento
Roberto Fulton
Av. Gustavo Baz
Punto 119
Principal
Punto 104
Ponciano Arriaga

Horario de la línea Z1 de autobús

5.6 Colosio-San Andres Horario de ruta:

lunes	05:00 - 22:55
martes	05:00 - 22:55
miércoles	05:00 - 22:55
jueves	05:00 - 22:55
viernes	05:00 - 22:55
sábado	05:00 - 22:55
domingo	05:00 - 22:55

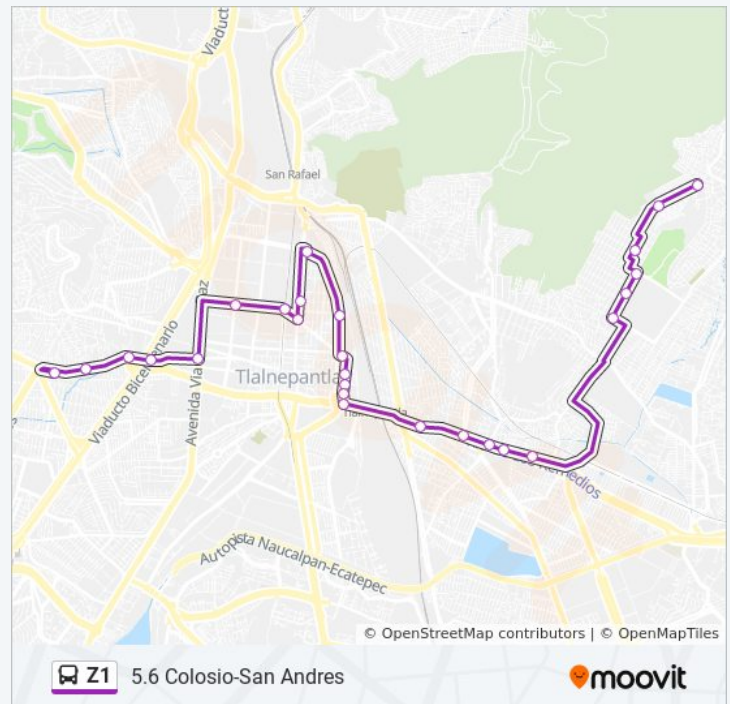
Información de la línea Z1 de autobús

Dirección: 5.6 Colosio-San Andres

Paradas: 27

Duración del viaje: 61 min

Resumen de la línea:



Sentido: 5.6 San Andres-Colosio

29 paradas

Horario de la línea Z1 de autobús

5.6 San Andres-Colosio Horario de ruta:

- San Andrés
- Calle Pino
- Av. Gustavo Baz
- Av. Río Lerma
- Zumpango
- Cuauhtémoc
- Punto 109
- Morelos
- Mario Colin
- Av. Doctor Augusto
- Durango
- Av. Santa Rosa
- Berilio
- San Juan
- Punto 32
- Ventisca
- Ventisca - Periférico Norte
- Chedraui
- 51 del Temoluco
- Luis Espinoza - Frente Centro Comercial Wal-Mart
- Luis Espinoza - Desarrollo Profesional
- Luis Espinoza - Solidaridad Nacional
- Avenida Benito Juárez - Luis Espinoza
- Av. Benito Juarez - Rtno. de Juárez
- Jaime Nunó - Cuatepec
- Calle Morelos, 12
- Punto 53
- Punto 43
- Punto 50

lunes	05:00 - 22:55
martes	05:00 - 22:55
miércoles	05:00 - 22:55
jueves	05:00 - 22:55
viernes	05:00 - 22:55
sábado	05:00 - 22:55
domingo	05:00 - 22:55

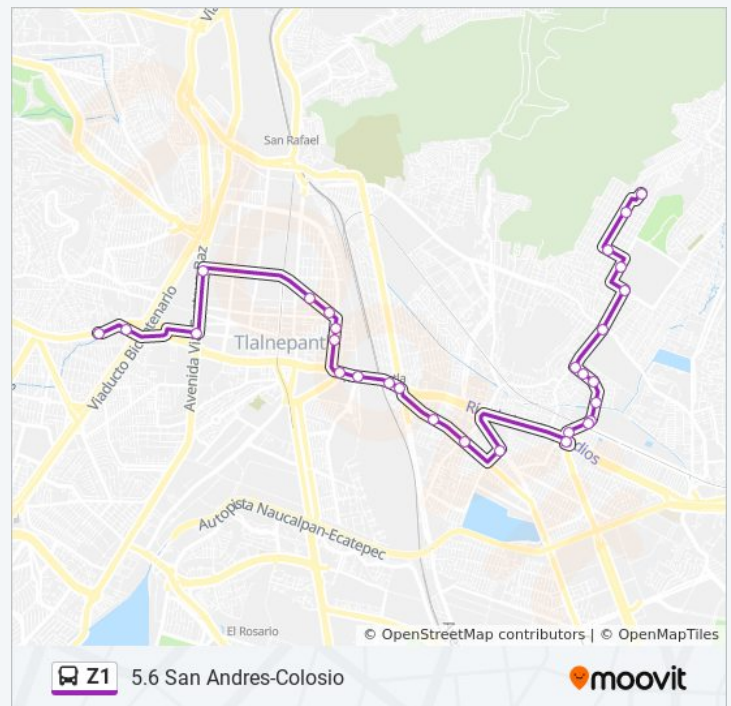
Información de la línea Z1 de autobús

Dirección: 5.6 San Andres-Colosio

Paradas: 29

Duración del viaje: 54 min

Resumen de la línea:



Sentido: 7.1 18 de Marzo-Acueducto
21 paradas

Horario de la línea Z1 de autobús
7.1 18 de Marzo-Acueducto Horario de ruta:

VER HORARIO DE LA LÍNEA

Metro 18 de Marzo

Punto 42

Punto 43

Miguel Bernard - Las Palmas

Punto 46

Punto 48

Plan de San Luis

Punto 19

Miguel Bernard - Segunda Plan de San Luis

Punto 21

Templo Diana

Miguel Bernard 261

Punto 23

Punto 24

Av. Puerto Mazatlán - Calle 2

Avenida Puerto Mazatlan - Moctezuma

Punto 28

Av. Cuauhtepc

Av. Cima

Blvrd. del Temoluco - Desembocadura

Blvrd. del Temoluco - Insula

lunes	05:00 - 22:55
martes	05:00 - 22:55
miércoles	05:00 - 22:55
jueves	05:00 - 22:55
viernes	05:00 - 22:55
sábado	05:00 - 22:55
domingo	05:00 - 22:55

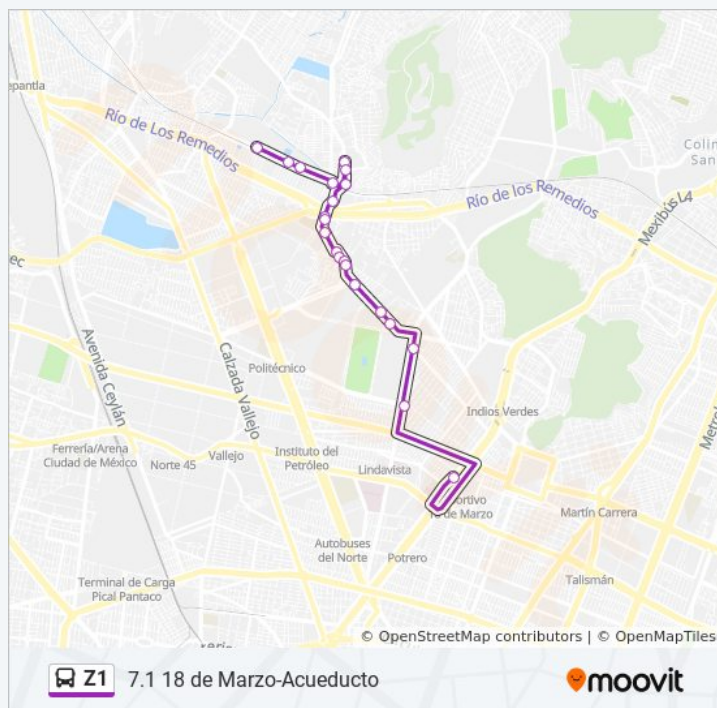
Información de la línea Z1 de autobús

Dirección: 7.1 18 de Marzo-Acueducto

Paradas: 21

Duración del viaje: 32 min

Resumen de la línea:



Sentido: 7.1 Acueducto-18 de Marzo

17 paradas

[VER HORARIO DE LA LÍNEA](#)

Blvrd. del Temoluco - Insula

Chedraui

51 del Temoluco

Río San Javier - Marejada

Río San Javier - Andador 23 del Temoluco

Punto 35

Horario de la línea Z1 de autobús

7.1 Acueducto-18 de Marzo Horario de ruta:

lunes	05:00 - 22:55
martes	05:00 - 22:55
miércoles	05:00 - 22:55
jueves	05:00 - 22:55
viernes	05:00 - 22:55
sábado	05:00 - 22:55
domingo	05:00 - 22:55

Desembocadura

Av. Cima

Av. Temoluco

Cantil

Miguel Bernard - Privada Ex-Hacienda La Escalera

Plan de San Luis

Punto 17

Punto 47

Punto 45

Punto 42

Metro 18 de Marzo

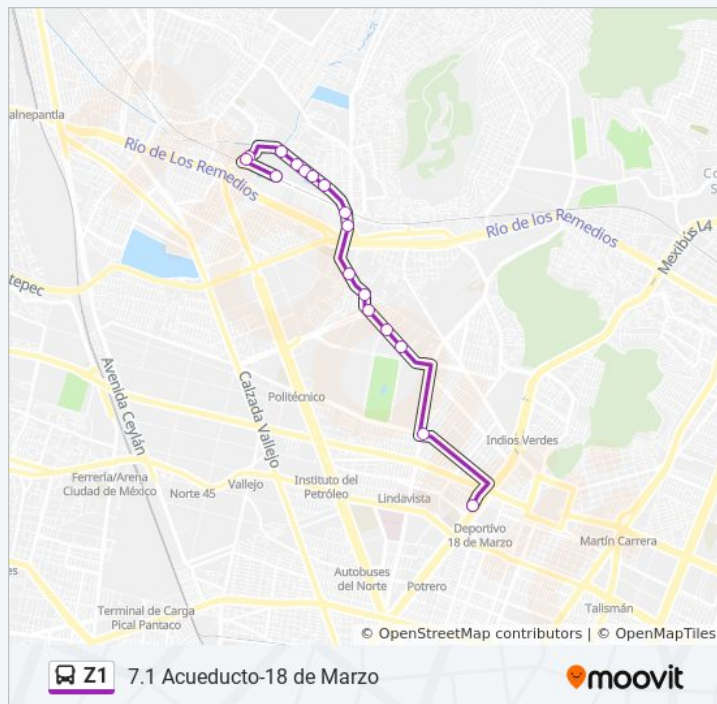
Información de la línea Z1 de autobús

Dirección: 7.1 Acueducto-18 de Marzo

Paradas: 17

Duración del viaje: 28 min

Resumen de la línea:



Sentido: 7.2 18 de Marzo-Tenayo

35 paradas

[VER HORARIO DE LA LÍNEA](#)

Metro 18 de Marzo

Punto 42

Punto 43

Miguel Bernard - Las Palmas

Punto 46

Punto 48

Plan de San Luis

Punto 19

Miguel Bernard - Segunda Plan de San Luis

Punto 21

Templo Diana

Miguel Bernard 261

Punto 23

Punto 24

Horario de la línea Z1 de autobús

7.2 18 de Marzo-Tenayo Horario de ruta:

lunes	05:00 - 22:55
martes	05:00 - 22:55
miércoles	05:00 - 22:55
jueves	05:00 - 22:55
viernes	05:00 - 22:55
sábado	05:00 - 22:55
domingo	05:00 - 22:55

Información de la línea Z1 de autobús

Dirección: 7.2 18 de Marzo-Tenayo

Paradas: 35

Duración del viaje: 47 min

Resumen de la línea:

Av. Puerto Mazatlán - Calle 2

Avenida Puerto Mazatlan - Moctezuma

Punto 28

Av. Cuauhtemoc

Av. Cima

Blvrd. del Temoluco - Desembocadura

Blvrd. del Temoluco - Insula

Chedraui

51 del Temoluco

Luis Espinoza - Frente Centro Comercial Wal-Mart

Luis Espinoza - Desarrollo Profesional

Luis Espinoza - Solidaridad Nacional

Avenida Benito Juárez - Luis Espinoza

Punto 22

Punto 19

Punto 20

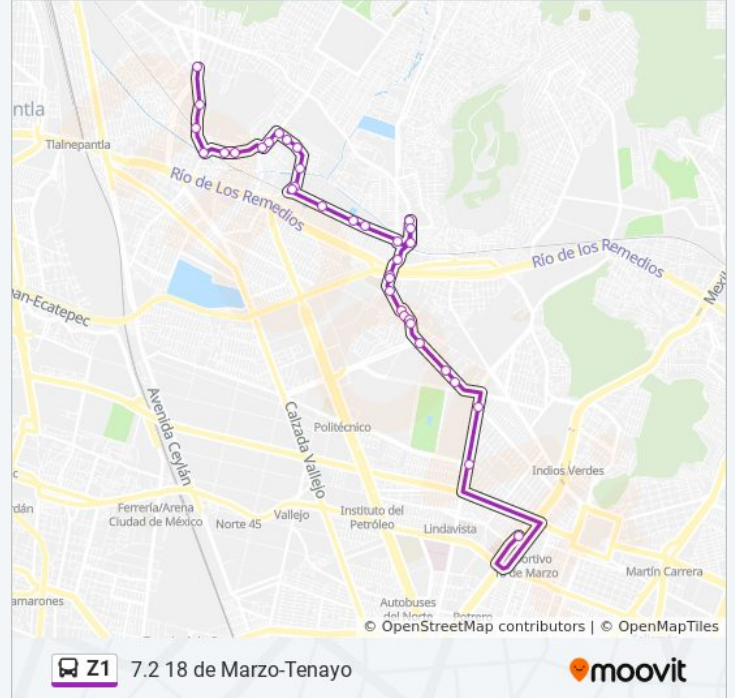
Punto 18

Punto 17

Punto 31

Punto 30

Punto 27



Sentido: 7.2 Tenayo-18 de Marzo

19 paradas

[VER HORARIO DE LA LÍNEA](#)

Tenayo

Punto 29

Punto 30

Ventisca - Periférico Norte

Punto 34

Punto 33

Punto 32

Punto 31

Horario de la línea Z1 de autobús

7.2 Tenayo-18 de Marzo Horario de ruta:

lunes	05:00 - 22:55
martes	05:00 - 22:55
miércoles	05:00 - 22:55
jueves	05:00 - 22:55
viernes	05:00 - 22:55
sábado	05:00 - 22:55
domingo	05:00 - 22:55

Información de la línea Z1 de autobús

Punto 30

Punto 29

Av. Temoluco

Cantil

Miguel Bernard - Privada Ex-Hacienda La Escalera

Plan de San Luis

Punto 17

Punto 47

Punto 45

Punto 42

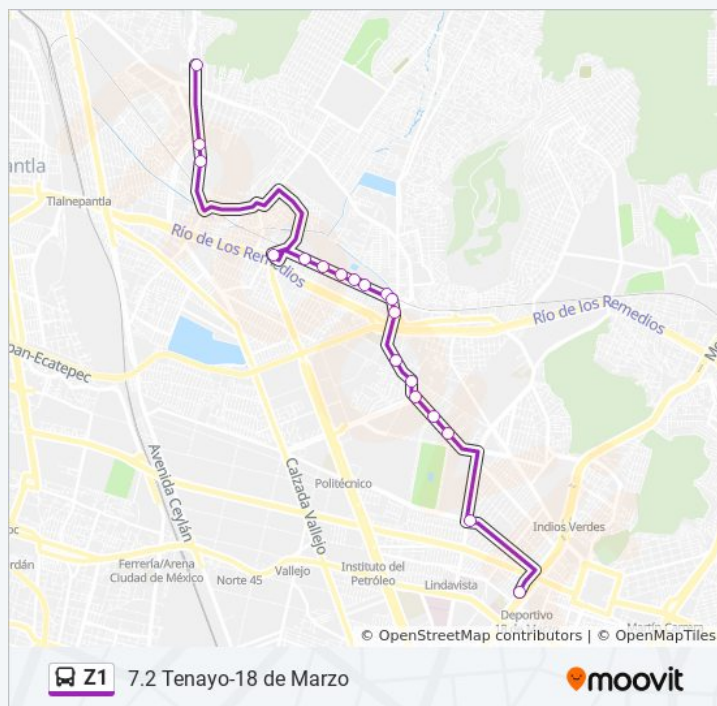
Metro 18 de Marzo

Dirección: 7.2 Tenayo-18 de Marzo

Paradas: 19

Duración del viaje: 43 min

Resumen de la línea:



Sentido: 7.3 18 de Marzo-Piramide

36 paradas

[VER HORARIO DE LA LÍNEA](#)

Metro 18 de Marzo

Punto 42

Punto 43

Miguel Bernard - Las Palmas

Punto 46

Punto 48

Plan de San Luis

Punto 19

Miguel Bernard - Segunda Plan de San Luis

Punto 21

Templo Diana

Miguel Bernard 261

Punto 23

Punto 24

Av. Puerto Mazatlán - Calle 2

Horario de la línea Z1 de autobús

7.3 18 de Marzo-Piramide Horario de ruta:

lunes	05:00 - 22:55
martes	05:00 - 22:55
miércoles	05:00 - 22:55
jueves	05:00 - 22:55
viernes	05:00 - 22:55
sábado	05:00 - 22:55
domingo	05:00 - 22:55

Información de la línea Z1 de autobús

Dirección: 7.3 18 de Marzo-Piramide

Paradas: 36

Duración del viaje: 49 min

Resumen de la línea:

Avenida Puerto Mazatlan - Moctezuma

Punto 28

Av. Cuauhtepac

Av. Cima

Blvrd. del Temoluco - Desembocadura

Blvrd. del Temoluco - Insula

Chedraui

51 del Temoluco

Luis Espinoza - Frente Centro Comercial Wal-Mart

Luis Espinoza - Desarrollo Profesional

Luis Espinoza - Solidaridad Nacional

Avenida Benito Juárez - Luis Espinoza

Punto 22

Punto 19

Punto 20

Punto 18

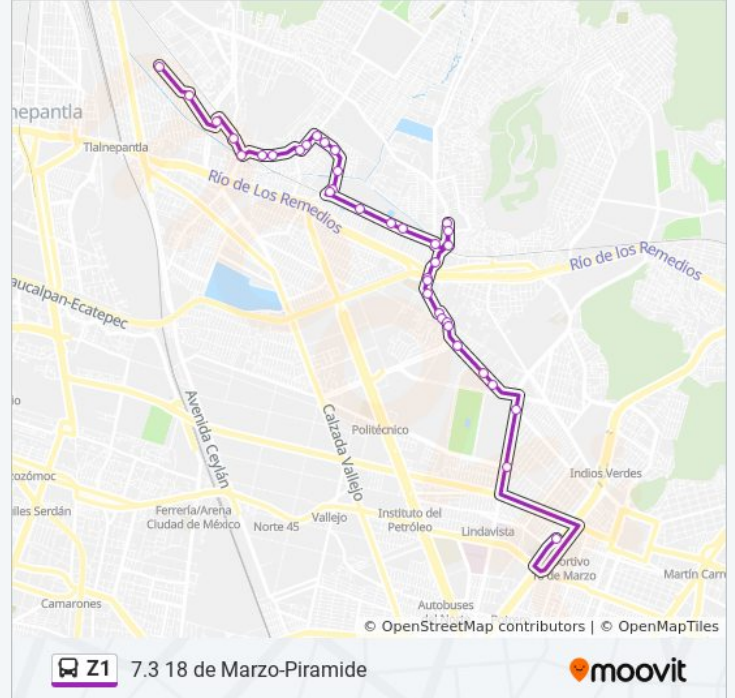
Punto 17

Punto 16

Circuito Ceremonial

Vaticano

Izcalli



Sentido: 7.3 Piramide-18 de Marzo

21 paradas

[VER HORARIO DE LA LÍNEA](#)

Izcalli

Vaticano

Av. Capri

Circuito Ceremonial

Punto 19

Ventisca - Periférico Norte

Punto 34

Punto 33

Horario de la línea Z1 de autobús

7.3 Piramide-18 de Marzo Horario de ruta:

lunes	05:00 - 22:55
martes	05:00 - 22:55
miércoles	05:00 - 22:55
jueves	05:00 - 22:55
viernes	05:00 - 22:55
sábado	05:00 - 22:55
domingo	05:00 - 22:55

Información de la línea Z1 de autobús

Punto 32

Punto 31

Punto 30

Punto 29

Av. Temoluco

Cantil

Miguel Bernard - Privada Ex-Hacienda La Escalera

Plan de San Luis

Punto 17

Punto 47

Punto 45

Punto 42

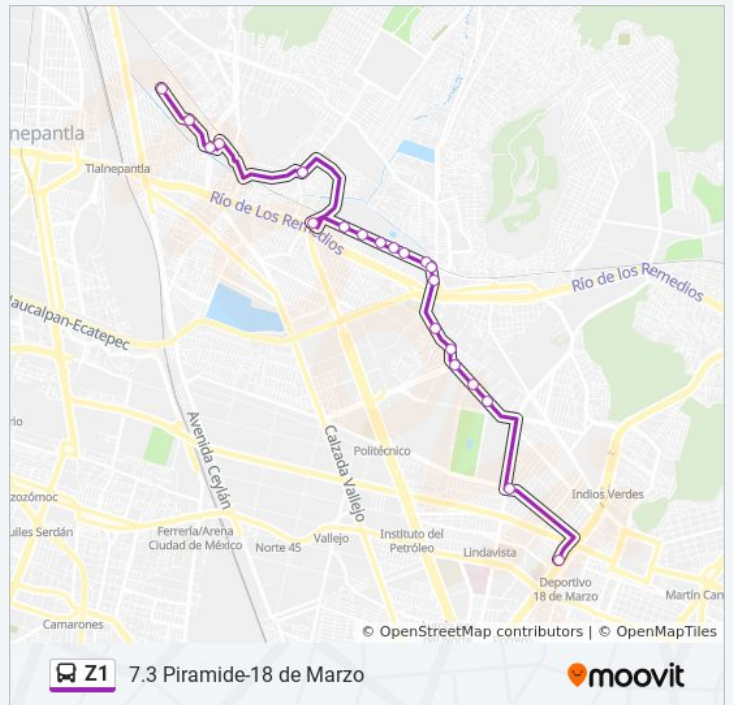
Metro 18 de Marzo

Dirección: 7.3 Piramide-18 de Marzo

Paradas: 21

Duración del viaje: 43 min

Resumen de la línea:



Sentido: 7.4 18 de Marzo-Cecilia

35 paradas

[VER HORARIO DE LA LÍNEA](#)

Metro 18 de Marzo

Punto 42

Punto 43

Miguel Bernard - Las Palmas

Punto 46

Punto 48

Plan de San Luis

Punto 19

Miguel Bernard - Segunda Plan de San Luis

Punto 21

Templo Diana

Miguel Bernard 261

Punto 23

Punto 24

Av. Puerto Mazatlán - Calle 2

Horario de la línea Z1 de autobús

7.4 18 de Marzo-Cecilia Horario de ruta:

lunes	05:00 - 22:55
martes	05:00 - 22:55
miércoles	05:00 - 22:55
jueves	05:00 - 22:55
viernes	05:00 - 22:55
sábado	05:00 - 22:55
domingo	05:00 - 22:55

Información de la línea Z1 de autobús

Dirección: 7.4 18 de Marzo-Cecilia

Paradas: 35

Duración del viaje: 56 min

Resumen de la línea:

Avenida Puerto Mazatlan - Moctezuma

Punto 28

Av. Cuauhtemoc

Av. Cima

Blvrd. del Temoluco - Desembocadura

Blvrd. del Temoluco - Insula

Chedraui

51 del Temoluco

Luis Espinoza - Frente Centro Comercial Wal-Mart

Luis Espinoza - Desarrollo Profesional

Luis Espinoza - Solidaridad Nacional

Avenida Benito Juárez - Luis Espinoza

Punto 22

Punto 19

Punto 20

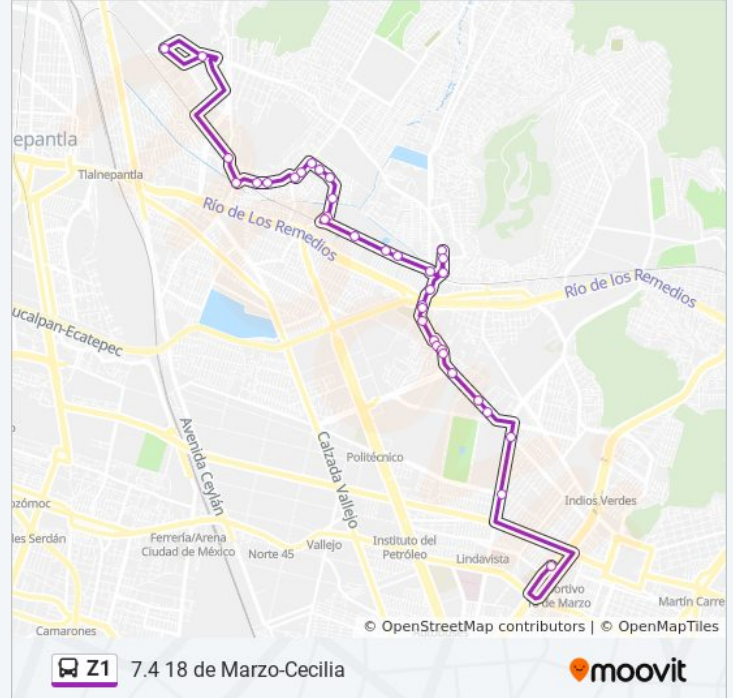
Punto 18

Punto 17

Punto 31

Punto 10

Santa Cecilia



Sentido: 7.4 Cecilia-18 de Marzo

22 paradas

[VER HORARIO DE LA LÍNEA](#)

Santa Cecilia

Punto 28

Punto 23

Punto 24

Punto 31

Punto 19

Ventisca - Periférico Norte

Punto 34

Punto 33

Horario de la línea Z1 de autobús

7.4 Cecilia-18 de Marzo Horario de ruta:

lunes	05:00 - 22:55
martes	05:00 - 22:55
miércoles	05:00 - 22:55
jueves	05:00 - 22:55
viernes	05:00 - 22:55
sábado	05:00 - 22:55
domingo	05:00 - 22:55

Información de la línea Z1 de autobús

Dirección: 7.4 Cecilia-18 de Marzo

Paradas: 22

Duración del viaje: 44 min
Resumen de la línea:

Punto 32

Punto 31

Punto 30

Punto 29

Av. Temoluco

Cantil

Miguel Bernard - Privada Ex-Hacienda La Escalera

Plan de San Luis

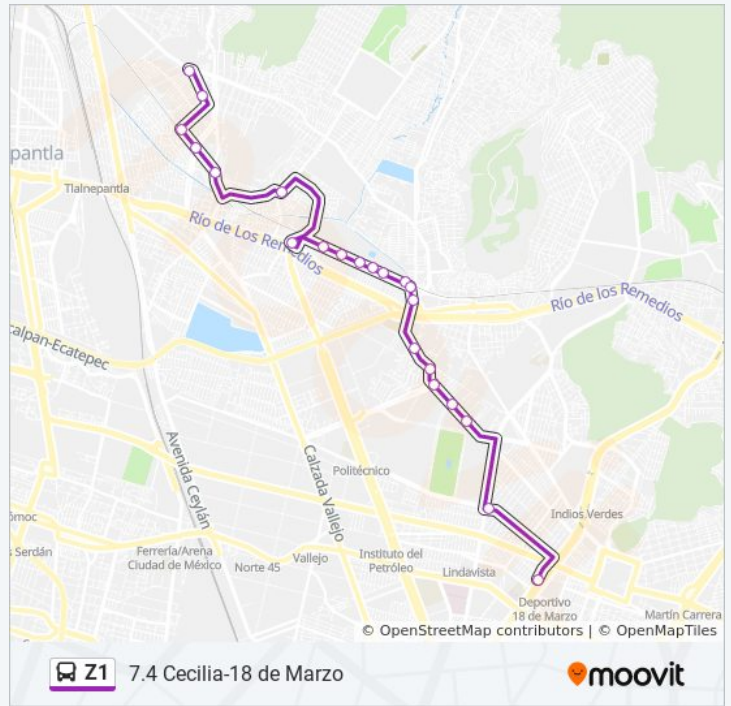
Punto 17

Punto 47

Punto 45

Punto 42

Metro 18 de Marzo



Los horarios y mapas de la línea Z1 de autobús están disponibles en un PDF en moovitapp.com. Utiliza [Moovit App](https://moovitapp.com) para ver los horarios de los autobuses en vivo, el horario del tren o el horario del metro y las indicaciones paso a paso para todo el transporte público en Ciudad de México.

[Acerca de Moovit](#) · [Soluciones MaaS](#) · [Países incluidos](#) · [Comunidad de Moovitors](#)

© 2024 Moovit - Todos los derechos reservados

Mira los tiempos de llegada en tiempo real