



Av. I.P.N.

Usa La App

La línea 1 de autobús (Av. I.P.N.) tiene 14 rutas. Sus horas de operación los días laborables regulares son:
(1) a Av. I.P.N.: 06:00 - 22:30(2) a Colonia Federal: 06:00 - 22:30(3) a Hotel de México: 06:00 - 22:30(4) a La Virgen: 06:00 - 22:30(5) a Los Reyes Ixtacala: 06:00 - 22:30(6) a Metro Pantitlán (Por Metro Zaragoza Y Calle 7): 06:00 - 22:30(7) a Metro Politecnico: 06:00 - 22:30(8) a Metro Zapata: 06:00 - 22:30(9) a Neza-Toreo: 06:00 - 22:30(10) a San Martin de Porres: 06:00 - 22:30(11) a Santa Fe: 06:00 - 22:30(12) a Ticomán: 06:00 - 22:30(13) a Vicente Guerrero: 06:00 - 22:30(14) a Zocalo Calle Venustiano Carranza: 06:00 - 22:30

Usa la aplicación Moovit para encontrar la parada de la línea 1 de autobús más cercana y descubre cuándo llega la próxima línea 1 de autobús

Sentido: Av. I.P.N.

27 paradas

[VER HORARIO DE LA LÍNEA](#)Avenida Universidad Copilco El Bajo Coyoacán
Cdmx 04340 México

Unam

Hermanos Vázquez

Privada Cerro Xico Fovissste Oxtopulco
Coyoacán Cdmx 04318 MéxicoAv. Universidad - Metro Miguel Ángel de
Quevedo

Av. Universidad - Av. Progreso

Avenida Universidad 1409

Mayorazgo de La Higuera X Universidad

Avenida Universidad 936-A

Miguel Laurent X Universidad

Avenida Universidad X Av. Eugenia

Avenida Universidad X Mitla

Simón Bolívar X Soria

Isabel La Católica - Segovia

Calle Isabel La Católica 434

Calle Isabel La Católica 340

República de Chile 21c

Horario de la línea 1 de autobús

Av. I.P.N. Horario de ruta:

lunes	06:00 - 22:30
martes	06:00 - 22:30
miércoles	06:00 - 22:30
jueves	06:00 - 22:30
viernes	06:00 - 22:30
sábado	06:00 - 22:30
domingo	06:00 - 22:30

Información de la línea 1 de autobús**Dirección:** Av. I.P.N.**Paradas:** 27**Duración del viaje:** 70 min**Resumen de la línea:**

Calle Comonfort, 54

Calz. Vallejo - Mascagni

Debussy, 75a

Insurgentes Norte Guadalupe Victoria Gustavo A. Madero Cdmx 07780 México

Av. Instituto Politécnico Nacional - Pte. 116

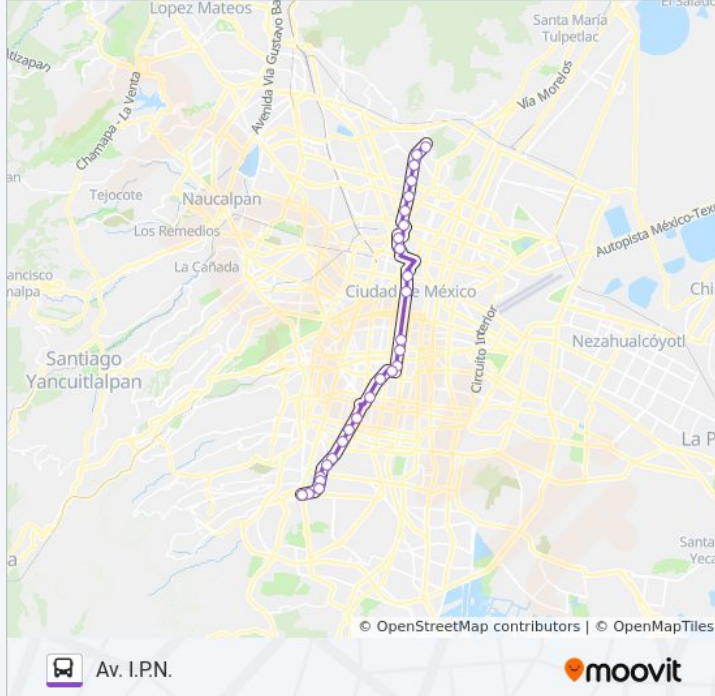
Av. Instituto Politécnico Nacional - Av. Fortuna

Avenida Instituto Politécnico Nacional, 1805a

Avenida Instituto Politécnico Nacional, 2049

Av. Instituto Politécnico Nacional - Paranagua

Arcos Zacatenco



Sentido: Colonia Federal

13 paradas

[VER HORARIO DE LA LÍNEA](#)

Guerra Y Marina, 68

Guerra Y Marina, 24

Vips Calzada General Ignacio Zaragoza Valentín Gómez Farías Venustiano Carranza Cdmx 15010 México

Bldv. Puerto Aéreo - Av. 4

Fray Servando Teresa de Mier, 1018

20 de Fray Servando 4

Fray Servando Teresa de Mier, 722

Eje 3 Oriente Francisco del Paso Y Troncoso - Cecilio Robelo_1

Fray Servando Teresa de Mier - San Ciprian

Topacio X Puente de Sto. Tomas

José Maria Izazga X Cjon. San Miguel

20 de Noviembre - República de Salvador

José María Pino Suárez, 27

Horario de la línea 1 de autobús

Colonia Federal Horario de ruta:

lunes	06:00 - 22:30
martes	06:00 - 22:30
miércoles	06:00 - 22:30
jueves	06:00 - 22:30
viernes	06:00 - 22:30
sábado	06:00 - 22:30
domingo	06:00 - 22:30

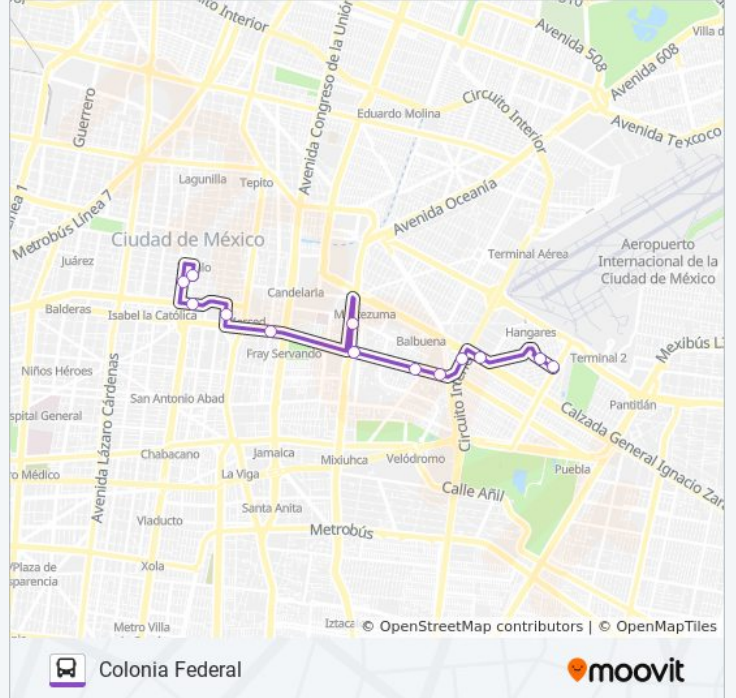
Información de la línea 1 de autobús

Dirección: Colonia Federal

Paradas: 13

Duración del viaje: 22 min

Resumen de la línea:



Sentido: Hotel de México

29 paradas

[VER HORARIO DE LA LÍNEA](#)

Prol. Vasco de Quiroga - Centro Comercial Santa Fe

Vasco de Quiroga 59

González Camarena

Antonio Dovali Jaime - Avenida Vasco de Quiroga

Avenida Vasco De Quiroga - Roberto Medellín

V. Quiroga - Fte. Roberto Becerril

Vasco de Quiroga - Calle Guillermo Haro

Vasco de Quiroga - Fernando Espinosa Gutiérrez

Vasco de Quiroga - Acceso A Televisia

Vasco de Quiroga 1890

Avenida Vasco de Quiroga - General Antonio Rosales

Vasco de Quiroga, 1700

Cebada

Avenida Vasco de Quiroga - Pasco Chacabuco

Paso de La Laja - Vasco de Quiroga

Paso Ancho, 163

Vasco de Quiroga - Los Arrieros

Horario de la línea 1 de autobús

Hotel de México Horario de ruta:

lunes	06:00 - 22:30
martes	06:00 - 22:30
miércoles	06:00 - 22:30
jueves	06:00 - 22:30
viernes	06:00 - 22:30
sábado	06:00 - 22:30
domingo	06:00 - 22:30

Información de la línea 1 de autobús

Dirección: Hotel de México

Paradas: 29

Duración del viaje: 42 min

Resumen de la línea:

Camino A Santa Fe - Santa Isabel

Camino A Santa Fe - Unidad Habitacional Belén

Avenida Camino Real A Toluca - Bodega Aurrera

Camino A Santa Fe - Chilenos

Camino A Santa Fe - Uruguayos

Costarricenses

Camino A Santa Fe - Cristo Rey

Chiviscoyo, 504

Calle 10, 550

Periferico Norte - Calle 10

Alabama 174

Oklahoma 56



Sentido: La Virgen

63 paradas

[VER HORARIO DE LA LÍNEA](#)

F.C. Hidalgo 2101

Centenario 3664

Centenario - Cuauhtémoc

Centenario - Morelos

Cabo Finisterre 3

General Mariano Arista, 146

Martin Carrera

Cetram Martin Carrera

F.C. Hidalgo, 597

Nezahualcoyotl X Ferrocarril Hidalgo

Joyas, 434

Avenida Ferrocarril Hidalgo - Tesoro

Avenida Ferrocarril Hidalgo - Victoria

Avenida Ferrocarril Hidalgo - Eje 3 Noé

Avenida Ferrocarril Hidalgo - Abel

Avenida Ferrocarril - Río Consulado

Boleo - Platino

Horario de la línea 1 de autobús

La Virgen Horario de ruta:

lunes	06:00 - 22:30
martes	06:00 - 22:30
miércoles	06:00 - 22:30
jueves	06:00 - 22:30
viernes	06:00 - 22:30
sábado	06:00 - 22:30
domingo	06:00 - 22:30

Información de la línea 1 de autobús

Dirección: La Virgen

Paradas: 63

Duración del viaje: 92 min

Resumen de la línea:

Eje Vial 1 Oriente, 32

Av. del Trabajo X Granada

Calle Peñón, 108a

La Rinconada, 124

Obreros, 4

Vidal Alcocer - República de Costa Rica

Eje 1 Ote Vidal Alcocer - San Antonio Tomatlán

Circunvalación, 53

Anillo de Circunvalación - Ramón Corona

Eje Vial Eje 1 Oriente (Anillo de Circunvalacion),
709

Circunvalación - Santo Tomás

Eje Vial Eje 1 Oriente (Calzada de La Viga), 67

Calzada de La Viga, 133

Xavier Villarrutia X Calz. de La Viga

Calzada de La Viga, 227

Calle Francisco Javier Alegre, 59

Gumersindo Esquer X Av. Andres Molina
Enriquez

Eje Vial 1 Oriente, 4327

Avenida Andres Molina Enriquez Nueva Santa
Anita Iztacalco Cdmx 08210 México

Avenida Andrés Molina Enríquez, 187

Av. Andres Molina Enriquez X Playa Caletilla

Playa Caleta, 360

Avenida Andrés Molina Enríquez, 450

Av. Andres Molina Enriquez X Playa Encantada

Avenida Andrés Molina Enríquez, 120

Av. Andres Molina Enriquez X Albert

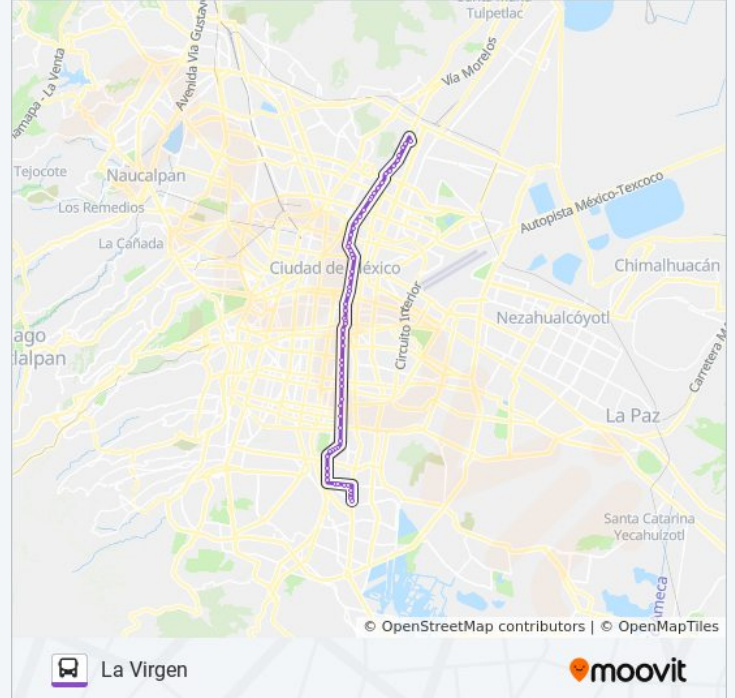
Avenida Andrés Molina Enríquez, 374

Vía Láctea, 19

Tertiary

Avenida Cerro de Las Torres, 340

Avenida Cerro de Las Torres, 310



Avenida Cerro de Las Torres, 256

Cerro de Los Muñecos, 52

Canal de Miramontes - Cerro de Zapopan

Canal de Miramontes - Calle K

Canal de Miramontes - E Castellanos Quinto

Canal de Miramontes - Calle 18

Avenida Santa Ana, 64

Avenida Santa Ana, 150

Santa Ana X Ejido San Fco. Culhuacán

Avenida Santa Ana, 297-S

Esc. Naval - Reforma Agraria

Escuela Naval Militar - Manuela Sáenz

Avenida Heroica Escuela Naval Militar, 732

Escuela Naval Militar - Calzada de La Virgen

Calzada de La Virgen Presidentes Ejidales
Coyoacán Cdmx 04470 México

Sentido: Los Reyes Ixtacala

20 paradas

[VER HORARIO DE LA LÍNEA](#)

Politécnico Calle Diana Unidad Lindavista Vallejo
Gustavo A. Madero Cdmx 07720 México

Eje Central Lázaro Cárdenas - Neptuno

Eje Central Lázaro Cárdenas - Margarita Maza
de Juárez

Eje Central Lázaro Cárdenas 835

Eje Central Lázaro Cárdenas - Uranio

Eje Central Lázaro Cárdenas X Eje Central
Lazaro Cardenas

Eje Central Lázaro Cárdenas - Progreso Nacional

Eje Central Lázaro Cárdenas, 2094

Eje Central Lázaro Cárdenas - Calle 14

Eje Central Lázaro Cárdenas - Calle 12

Eje Central Lázaro Cárdenas, 3105

Calle 9, 3645

Horario de la línea 1 de autobús

Los Reyes Ixtacala Horario de ruta:

lunes	06:00 - 22:30
martes	06:00 - 22:30
miércoles	06:00 - 22:30
jueves	06:00 - 22:30
viernes	06:00 - 22:30
sábado	06:00 - 22:30
domingo	06:00 - 22:30

Información de la línea 1 de autobús

Dirección: Los Reyes Ixtacala

Paradas: 20

Duración del viaje: 29 min

Resumen de la línea:

Avenida Acueducto de Tenayuca 89-101

Avenida Acueducto de Tenayuca 27-28

Av. Tlalnepantla - de Los Rosales

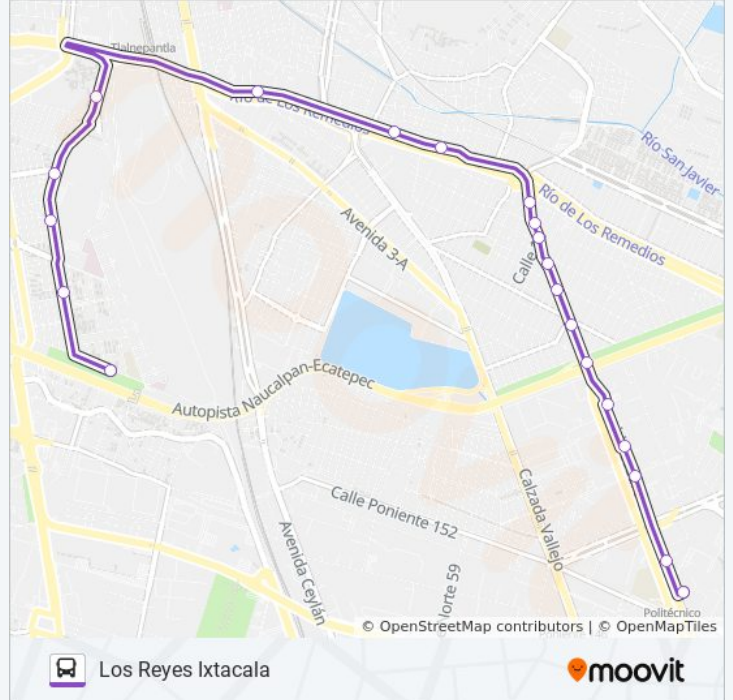
Ingeniero Loreto Fabela, 32

Avenida de Los Barrios 18

Avenida de Los Barrios, 947

Avenida de Los Barrios 22

Avenida Somex Tlalnepantla Tlalnepantla de Baz
Estado de México 54099 México



Sentido: Metro Pantitlán (Por Metro Zaragoza Y Calle 7)

27 paradas

[VER HORARIO DE LA LÍNEA](#)

Las Vías

Avenida Bordo de Xochiaca 183

Avenida Bordo de Xochiaca, 149

Avenida Bordo de Xochiaca, 287

Avenida Rancho Grande, 46

Avenida Bordo de Xochiaca 95

Avenida Bordo de Xochiaca 231

Azucena, 164

Avenida Bordo de Xochiaca 130

Avenida Bordo de Xochiaca 336

Avenida Bordo de Xochiaca, 60

Av. Bordo de Xochiaca - Av. Higinio Guerra

Calle 2, 5

Calle 7

Anillo Periférico, 11

Calle Siete - Prosperidad

Anillo Periférico - Av. Unión

Calle 7 Pantitlán Iztacalco Cdmx 08100 México

Horario de la línea 1 de autobús

Metro Pantitlán (Por Metro Zaragoza Y Calle 7)

Horario de ruta:

lunes	06:00 - 22:30
martes	06:00 - 22:30
miércoles	06:00 - 22:30
jueves	06:00 - 22:30
viernes	06:00 - 22:30
sábado	06:00 - 22:30
domingo	06:00 - 22:30

Información de la línea 1 de autobús

Dirección: Metro Pantitlán (Por Metro Zaragoza Y Calle 7)

Paradas: 27

Duración del viaje: 44 min

Resumen de la línea:

Avenida Xochimilco 24

Calle 4 271-273

Avenida Xochimilco 150-298

Calle Talleres Gráficos, 50

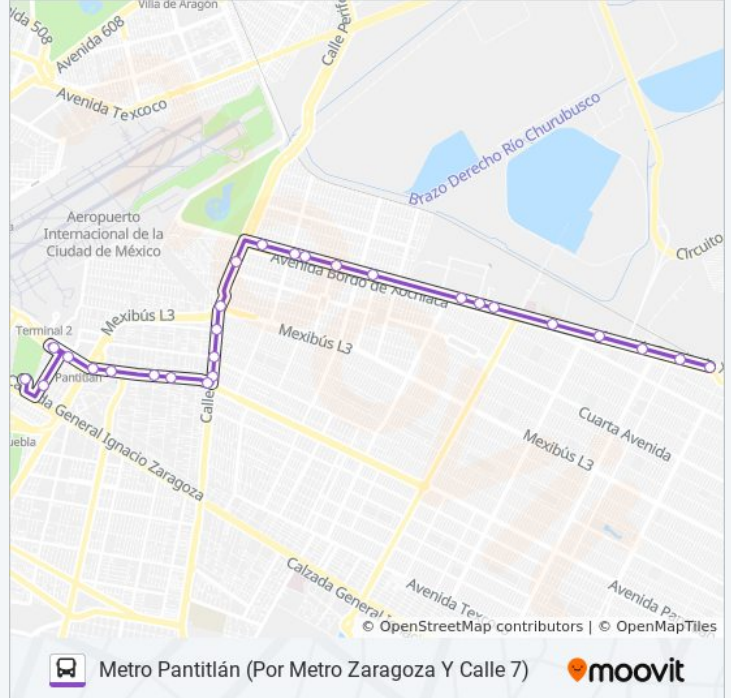
Pantitlán_1

Avenida Manuel Lebría Ampliación Adolfo López Mateos Venustiano Carranza Cdmx 15670 México

Rolando Garros, 194

Calle Luis Bleriot, 52

Calzada Ignacio Zaragoza - Metro Zaragoza



Sentido: Metro Politécnico

36 paradas

[VER HORARIO DE LA LÍNEA](#)

Avenida Somex Tlalnepantla Tlalnepantla de Baz Estado de México 54099 México

Avenida de Los Barrios, 257

Avenida de Los Barrios X San Ignacio

Avenida de Los Barrios 18

Avenida de Los Barrios, 208

Ingeniero Loreto Fabela 44

Avenida Mario Colín 36

Av. Mario Colín - Reyes Heróles

Avenida Santa Rosa, 12

Diamante 61

Avenida Lateral Tequesquinahuac, 20

Calle Opalo 3284

Avenida Santa Rosa 53

Avenida 3-A 199

Avenida 3-A 1808

Avenida 3-A, 160

Avenida 3-A 131

Calle 18-A 49

Horario de la línea 1 de autobús

Metro Politecnico Horario de ruta:

lunes	06:00 - 22:30
martes	06:00 - 22:30
miércoles	06:00 - 22:30
jueves	06:00 - 22:30
viernes	06:00 - 22:30
sábado	06:00 - 22:30
domingo	06:00 - 22:30

Información de la línea 1 de autobús

Dirección: Metro Politecnico

Paradas: 36

Duración del viaje: 39 min

Resumen de la línea:

Calle 12-A 41

Calle 8-A 37

Perillar, 35

Calle 10 146

Perillar 99

Avenida Perillar, 133

Avenida Perillar, 185

Eje Central Lázaro Cárdenas, 1206

Mercurio, 157

Eje Central Lázaro Cárdenas 1110(1112)

Eje Central Lázaro Cárdenas - Othón de Mendizábal

Eje Central Lázaro Cárdenas 4816

Politécnico Poniente

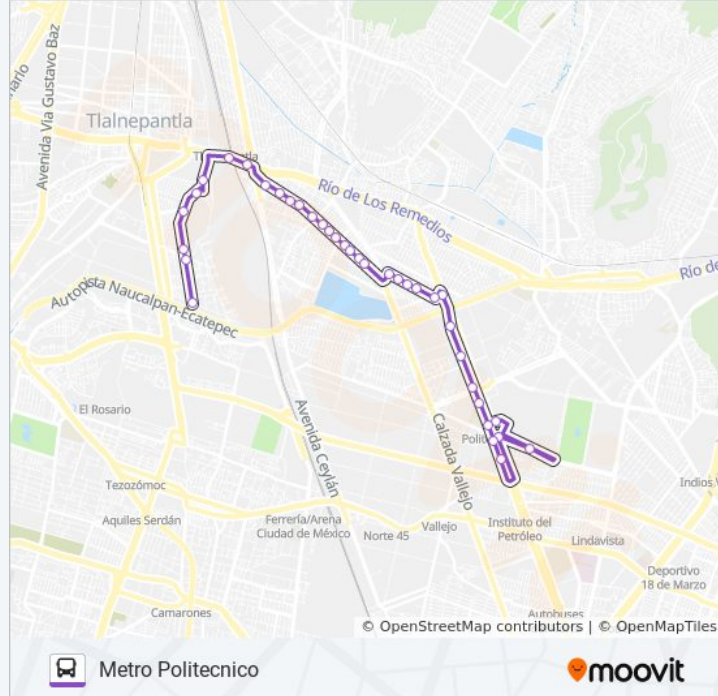
Eje Central Lázaro Cárdenas - Pte. 152

Eje Central Lázaro Cárdenas - Norte 23-A

Eje Central Lázaro Cárdenas - Av. Wilfrido Massieu

Via Ceti

Politécnico Calle Diana Unidad Lindavista Vallejo
Gustavo A. Madero Cdmx 07720 México



Sentido: Metro Zapata

44 paradas

[VER HORARIO DE LA LÍNEA](#)

Calle Albarrada Leyes de Reforma 2a. Sección
Iztapalapa Cdmx 09310 México

Av. Luis Méndez - Calle 2 Esteban Monroy

Luis Méndez - Calle 1 Eusebio García

Eje 6 Sur Jalisco - Alejo Rico/Combate León

Av. Luis Méndez - Calle 2 A. Pérez

Anillo Periférico - Calle 3

Anillo Periférico - Av. Antonio Díaz Soto Y Gama

Anillo Periférico, 20

Anillo Periférico - Av. Revolución Soc.

Horario de la línea 1 de autobús

Metro Zapata Horario de ruta:

lunes	06:00 - 22:30
martes	06:00 - 22:30
miércoles	06:00 - 22:30
jueves	06:00 - 22:30
viernes	06:00 - 22:30
sábado	06:00 - 22:30
domingo	06:00 - 22:30

Información de la línea 1 de autobús

Dirección: Metro Zapata

Paradas: 44

Duración del viaje: 62 min

Resumen de la línea:

Anillo Periférico - Lic. Hilario Medina

Anillo Periférico Oriente - Porfirio Castillo

Metro Constitución de 1917

Eje Vial 8 Sur (Calzada Ermita Iztapalapa), 2174

Mantenimiento Metro Calzada Ermita Iztapalapa
8a. Ampliación San Miguel Iztapalapa Cdmx
09837 México

Ermita Iztapalapa 1474a - San Felipe de Jesús

Ermita Iztapalapa - Rafael García Moreno

Metro Cerro de La Estrella

Ermita Iztapalapa - C. La Estrella

Calzada Ermita Iztapalapa, Unidad Habitacional
Cuitláhuac, Iztapalapa, Cdmx, 09836, México

Ermita Iztapalapa - Frente Fco. Pascual García

Ermita Iztapalapa - Frente Rosal

Metro Atlalilco

Calz. Ermita Iztapalapa - Av. Tláhuac

Ermita Iztapalapa - Frente Sur 127

Ermita Iztapalapa - Av. 5

Ermita Iztapalapa - Gral. Radamés Gaxiola
Andrade

Ermita Iztapalapa, 528a

Calzada Ermita Iztapalapa - La Viga

Calzada de La Viga - Atanasio Sarabia

La Viga - Agustín Yáñez

Calzada De La Viga - Alfonso Toro

Circuito Interior Avenida Río Churubusco 454

Municipio Libre X Av. Amazuac

Municipio Libre X Sur 73 B

Plutarco Elías Calles

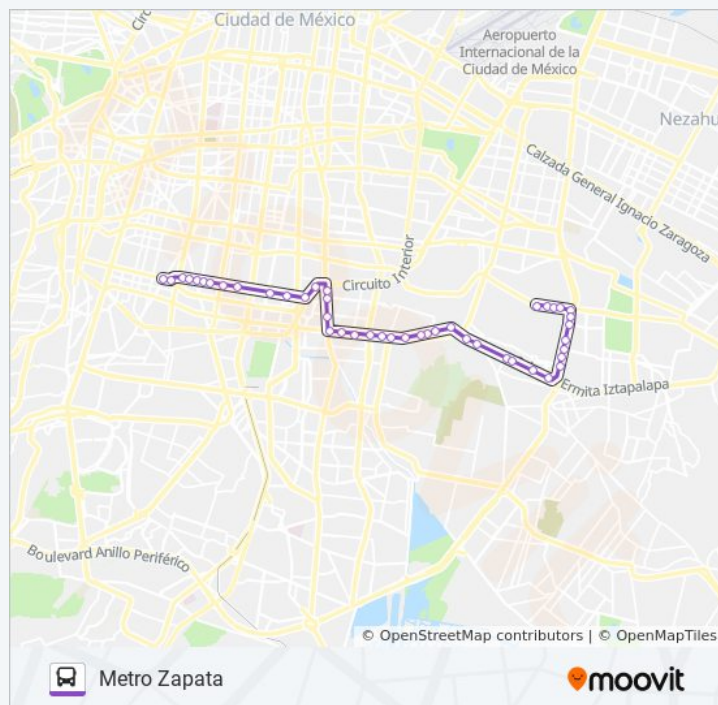
Rumania

Eje Vial 7 Sur 143

Tres Zapotes X Municipio Libre

Municipio Libre - Vertiz

Municipio Libre - División del Norte



Parque de Los Venados

Tenayuca

Félix Cuevas - Zapata

Félix Cuevas - Metro Zapata

Sentido: Neza-Toreo

45 paradas

[VER HORARIO DE LA LÍNEA](#)

Zaragoza Calzada General Ignacio Zaragoza
Valentín Gómez Farías Venustiano Carranza
Cdmx 15730 México

Avenida Río Churubusco, 526

Calle Talleres Gráficos 32

Calle Talleres Gráficos 74

Avenida Xochimilco 130-136

Calle Cinco X Pantitlán

Avenida Pantitlán X 7 - Anillo Periferico

Calle Siete, 159

Calle Siete, 39

Periférico - Av. Chimalhuacan

Anillo Periférico Boulevard Adolfo Ruiz Cortines
23

Calle 7 143

Avenida Bordo de Xochiaca 37

Avenida Bordo de Xochiaca, 67

Calle 19 166

Avenida Bordo de Xochiaca, 107

Av. Bordo de Xochiaca - Av. Riva Palacio

Avenida Morelos 168

Av. Bordo de Xochiaca - Calle 34

Virgen del Carmen, 212

Avenida Bordo de Xochiaca 56

V. de Santa Rosa de Lima, 218

Avenida Bordo de Xochiaca 21

Horario de la línea 1 de autobús

Neza-Toreo Horario de ruta:

lunes	06:00 - 22:30
martes	06:00 - 22:30
miércoles	06:00 - 22:30
jueves	06:00 - 22:30
viernes	06:00 - 22:30
sábado	06:00 - 22:30
domingo	06:00 - 22:30

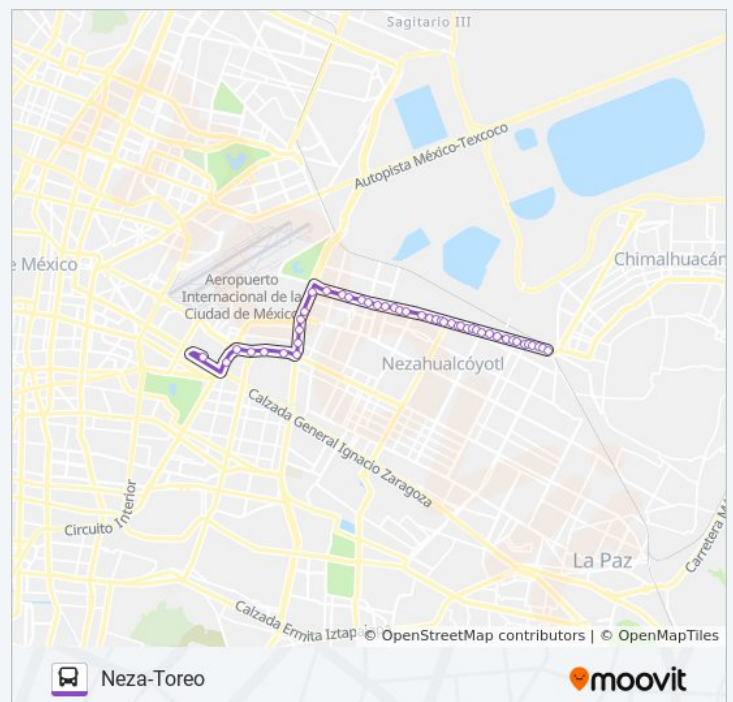
Información de la línea 1 de autobús

Dirección: Neza-Toreo

Paradas: 45

Duración del viaje: 46 min

Resumen de la línea:



Avenida Bordo de Xochiaca 231

Avenida Bordo de Xochiaca 95

Calle Floripondio 244

Avenida Bordo de Xochiaca 245

Calle Pancho López, 382

Las Golondrinas, 393

Avenida Bordo de Xochiaca 34

Avenida Bordo de Xochiaca, 402

Pajarera 397

Calle La Negra, 412

Avenida Bordo de Xochiaca 83

Avenida Bordo de Xochiaca 287

Avenida Bordo de Xochiaca 73

Flores Mexicanas 447

Avenida Bordo de Xochiaca, 6461

Avenida Bordo de Xochiaca 108b

Avenida Bordo de Xochiaca, 230

Avenida Bordo de Xochiaca 183

La Malagueña, 480

Calle La Panchita, 846

Calle Calandria 492

Mercado Lazaro Cardenas Avenida General
Lázaro Cárdenas Neza Nezahualcóyotl Estado
de México 57800 México

Sentido: San Martin de Porres

49 paradas

[VER HORARIO DE LA LÍNEA](#)

López Mateos Atizapán de Zaragoza Estado de
México 54054 México

San Martin, 2

Encinos 1

Avenida Emilio G. Baz 67

Avenida Sagitario, 56

Horario de la línea 1 de autobús

San Martin de Porres Horario de ruta:

lunes	06:00 - 22:30
martes	06:00 - 22:30
miércoles	06:00 - 22:30
jueves	06:00 - 22:30
viernes	06:00 - 22:30
sábado	06:00 - 22:30
domingo	06:00 - 22:30

Avenida Sagitario, 42

Avenida Sagitario 3

Avenida Sagitario, 19

Avenida Sagitario, 1

Avenida Sagitario, 10a

Boulevard Calacoaya López Mateos Atizapán de Zaragoza Estado de México 54054 México

Avenida Oaxaca, 9

Calle Sonora, 138

Avenida Oaxaca, 41

Avenida Vía Adolfo López Mateos, 126

Avenida Vía Adolfo López Mateos, 57

Avenida Vía Adolfo López Mateos 5

Avenida Vía Adolfo López Mateos 32

Paula Nava, 12

Avenida Vía Adolfo López Mateos 63

Praga, 72

Avenida Vía Adolfo López Mateos 88

José Antonio Cisneros, 6

Calle Cruz de La Concepción 5a

Circuito Actores, 43

Avenida Vía Adolfo López Mateos, 59

Avenida Vía Adolfo López Mateos 5

Rinconada de Jesús 4

Retorno Sn. Jorge 1

Avenida Vía Adolfo López Mateos 53

Avenida Vía Adolfo López Mateos 27

Boulevard de Las Misiones Poniente 23

Boulevard Misiones Oriente, 77

Avenida Vía Adolfo López Mateos 84a

Avenida Vía Adolfo López Mateos 28

Av. Adolfo López Mateos

Cerro de Xochitl 26

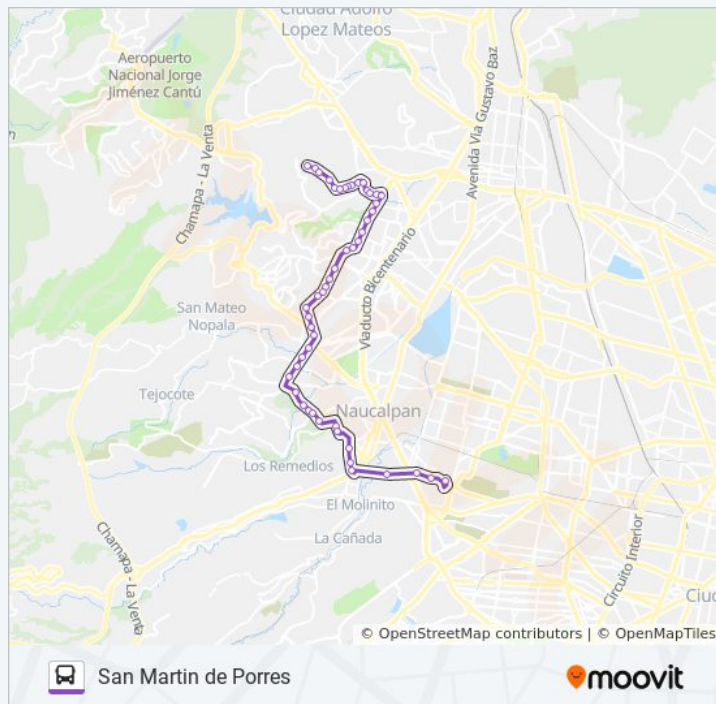
Información de la línea 1 de autobús

Dirección: San Martín de Porres

Paradas: 49

Duración del viaje: 59 min

Resumen de la línea:



Avenida Vía Adolfo López Mateos, 61

Avenida Vía Adolfo López Mateos 97

Av. Adolfo López Mateos

Del Bosque 18

Del Bosque 2

San Luis Tlatilco 34

San Luis Tlatilco 20

San Luis Tlatilco, 108

La Negrita

Escape

Calle 1

Ranver Paradero Norte 16 de Septiembre Nueva
Argentina Miguel Hidalgo Cdmx 11230 México

Sentido: Santa Fe

36 paradas

[VER HORARIO DE LA LÍNEA](#)

La Federal Calle Filadelfia Nápoles Benito Juárez
Cdmx 03810 México

Calle Texas, 73

Calle 9, 64

Calle 4 5

Central 36g

Central X Prolongación 10

Calle 10

Avenida Camino Real A Toluca - 15 de
Noviembre

Camino Real A Toluca - 27 de Noviembre

Camino Real A Toluca - Alemane

Camino Real A Toluca, 479

Avenida Camino A Santa Fe, 377

Camino A Santa Fe - Tlaxcaltecas

Camino A Santa Fe 18a

Avenida Camino Real A Toluca - Raúl Zarate

Horario de la línea 1 de autobús

Santa Fe Horario de ruta:

lunes	06:00 - 22:30
martes	06:00 - 22:30
miércoles	06:00 - 22:30
jueves	06:00 - 22:30
viernes	06:00 - 22:30
sábado	06:00 - 22:30
domingo	06:00 - 22:30

Información de la línea 1 de autobús

Dirección: Santa Fe

Paradas: 36

Duración del viaje: 47 min

Resumen de la línea:

Avenida Camino A Santa Fe - Frente Al #133

Avenida Camino A Santa Fe - Palmilla

Avenida Vasco De Quiroga - Diego De Ordaz

Avenida Vasco De Quiroga - Polvoras

Vasco de Quiroga, 1695

Avenida Vasco de Quiroga - Matamoros

Gómez Farías - Vasco de Quiroga

Vasco de Quiroga, 1900

Avenida Vasco de Quiroga - Glorieta

Avenida Vasco de Quiroga - Simon Bolivar

Vasco de Quiroga - Televisia

Avenida Vasco De Quiroga -Manuel Sandoval

Avenida Vasco De Quiroga - Joaquín Gallo

Avenida Vasco de Quiroga - Entrada Universidad Ibero

Avenida Vasco de Quiroga - Ernesto Domínguez

Avenida Vasco de Quiroga - Puente Autopista México - Toluca

Avenida Vasco de Quiroga - Antigua

Avenida Vasco de Quiroga - Palacio de Hierro

Avenida Vasco De Quiroga - Saks Fifth Avenue

Avenida Vasco De Quiroga - Frente A Liverpool

Prol. Vasco de Quiroga - Centro Comercial Santa Fe



Sentido: Ticomán

23 paradas

[VER HORARIO DE LA LÍNEA](#)

Arcos Zacatenco

Av. I.P.N. - Esc. Surepior de Física Y Matemáticas

Frente A Escuela Cenac

Avenida Instituto Politécnico Nacional 5421

Av. Instituto Politécnico Nacional - Pte. 118

Avenida Insurgentes Norte Tlacamaca Gustavo

Horario de la línea 1 de autobús

Ticomán Horario de ruta:

lunes	06:00 - 22:30
martes	06:00 - 22:30
miércoles	06:00 - 22:30
jueves	06:00 - 22:30
viernes	06:00 - 22:30
sábado	06:00 - 22:30
domingo	06:00 - 22:30

A. Madero Cdmx 07380 México

Calz. Vallejo - Juventino Rosas

Lerdo X Neptuno

Lerdo X Luna

Valerio Trujano - Pensador Mexicano

Mesones X Bolívar

Bolívar X Lorenzo Boturini

Bolívar X Segovia

Avenida Universidad X Mitla

Av. Eugenia X Uxmal

Avenida Universidad, 697

Estafeta Avenida Universidad Unidad
Habitacional Emiliano Zapata Benito Juárez
Cdmx 03310 México

Rodriguez Saro X Universidad

Avenida Universidad 1499

Avenida Universidad 1701

Cerro Tuera

Avenida Universidad 1951

Copilco El Bajo Coyoacán Cdmx 04340 México

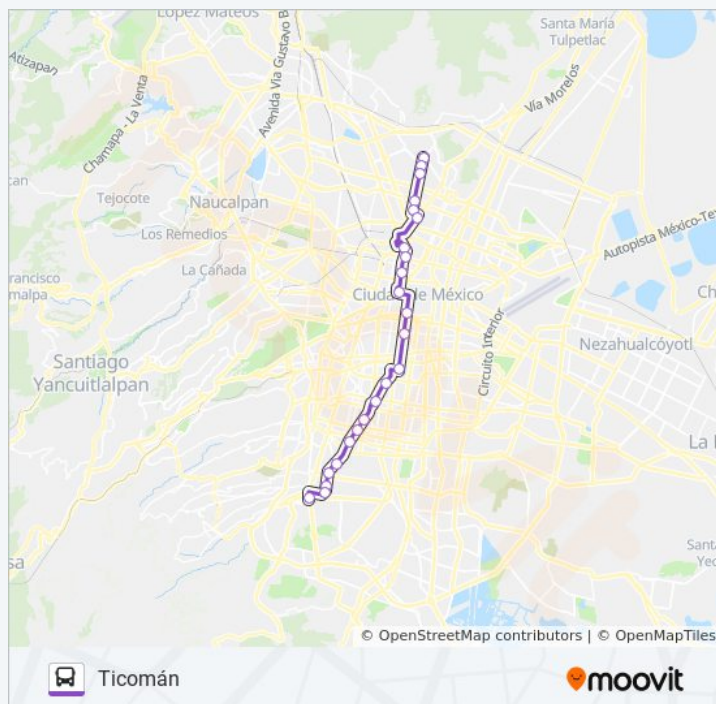
Información de la línea 1 de autobús

Dirección: Ticomán

Paradas: 23

Duración del viaje: 62 min

Resumen de la línea:



Sentido: Vicente Guerrero

46 paradas

[VER HORARIO DE LA LÍNEA](#)

Félix Cuevas del Valle Sur Benito Juárez Cdmx
03104 México

Metro Zapata

Calle San Lorenzo Santa Cruz Atoyac Benito
Juárez Cdmx 03320 México

San Lorenzo - Cuauhtémoc

Avenida Cuauhtémoc, 1363

Av. Popocatepetl - Av. Cuauhtémoc

Avenida Popocatepetl - Uxmal

Avenida Popocatepetl - Bruno Traven

Avenida Popocatepetl - División del Norte

Horario de la línea 1 de autobús

Vicente Guerrero Horario de ruta:

lunes	06:00 - 22:30
martes	06:00 - 22:30
miércoles	06:00 - 22:30
jueves	06:00 - 22:30
viernes	06:00 - 22:30
sábado	06:00 - 22:30
domingo	06:00 - 22:30

Información de la línea 1 de autobús

Dirección: Vicente Guerrero

Paradas: 46

Duración del viaje: 62 min

Resumen de la línea:

Eje Central Lázaro Cárdenas

Avenida Popocatepetl - Canarias

Av. Popocatepetl - Alhambra

Calzada Ermita Iztapalapa - Juan Palacios

Calzada Ermita Iztapalapa - Plutarco Elías
Calles_1

Sur 69-B 101

Calzada Ermita Iztapalapa - Sur 73

Calz. Ermita Iztapalapa - Auriga

Eje Vial 8 Sur, 334

Ermita Iztapalapa - Pegaso

Mexicaltzingo

Ermita Iztapalapa - Calz. de La Viga

Ermita Y Avena

Calz. Ermita Iztapalapa - Maíz

Ermita Iztapalapa - Hotel Atenas

Ermita Iztapalapa - Metro Atlalilco

Calzada Ermita Iztapalapa 167

Ermita Iztapalapa, 266

Iztapalapa_1

Ermita Iztapalapa - San Felipe

Ermita Iztapalapa, 387a

Ermita Iztapalapa, 1435a

Camino Real A San Lorenzo

Ermita Iztapalapa - Fundición

Ermita Iztapalapa 1863

Ermita Iztapalapa - Margarita

Metro Constitución de 1917

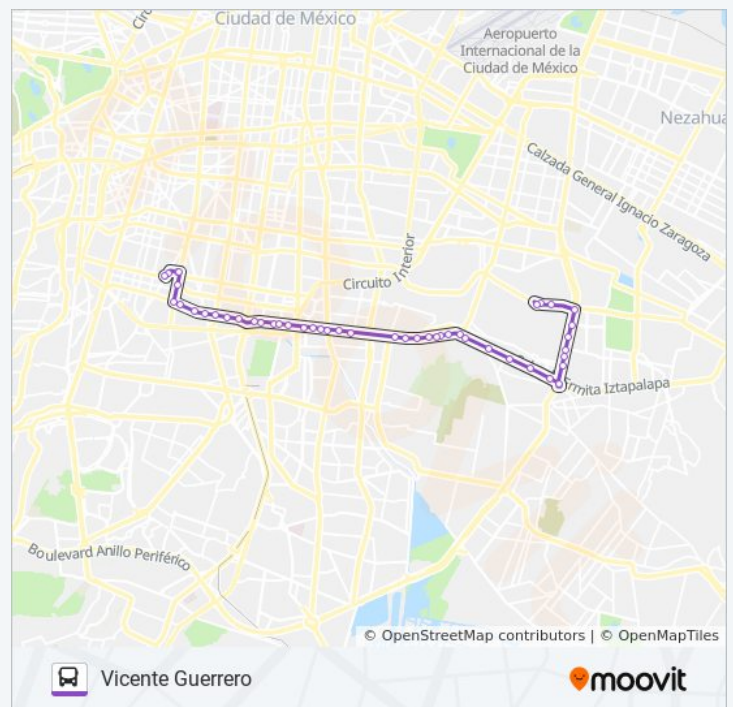
Ermita Iztapalapa - Anillo Periférico

Periférico - Candido Aguilar

Anillo Periférico - Lic. Hilario Medina

Periférico - Revolución Social

Anillo Periférico - Canal de Garay



Periférico - Soto Y Gama

Anillo Periférico Canal De Garay - Eje 6 Sur Luis Méndez_1

Avenida Luis Méndez, Mz9 Lt1

2a Cerrada Telecomunicaciones, 414

Calle Albarrada Leyes de Reforma 2a. Sección Iztapalapa Cdmx 09310 México

Sentido: Zocalo Calle Venustiano Carraza

19 paradas

[VER HORARIO DE LA LÍNEA](#)

República de Uruguay 109

República del Salvador - Mesones

José María Pino Suárez - San Jerónimo

Avenida José María Pino Suárez Tránsito Ciudad de México Cuauhtémoc Cdmx 06820 México

Sobre Fray Servando Teresa de Mier Y Xocongo

Francisco Javier Clavijero, 14

Fray Servando Teresa de Mier, 17

Fray Servando Teresa de Mier - Sur 81

Av. Congreso de La Union X Fray Servando Teresa de Mier

Fray Servando Teresa de Mier 639

Eje 3 Oriente Francisco del Paso Y Troncoso - Cecilio Robelo_1

Fray Servando Teresa de Mier 761-763

Fray Servando Teresa de Mier 897

Avenida Río Churubusco - Metro Puerto Aéreo

Calle 5, 26

Avenida 4, 95

Gobernación, 58

Guerra Y Marina, 3

Guerra Y Marina, 65

Horario de la línea 1 de autobús

Zocalo Calle Venustiano Carraza Horario de ruta:

lunes	06:00 - 22:30
martes	06:00 - 22:30
miércoles	06:00 - 22:30
jueves	06:00 - 22:30
viernes	06:00 - 22:30
sábado	06:00 - 22:30
domingo	06:00 - 22:30

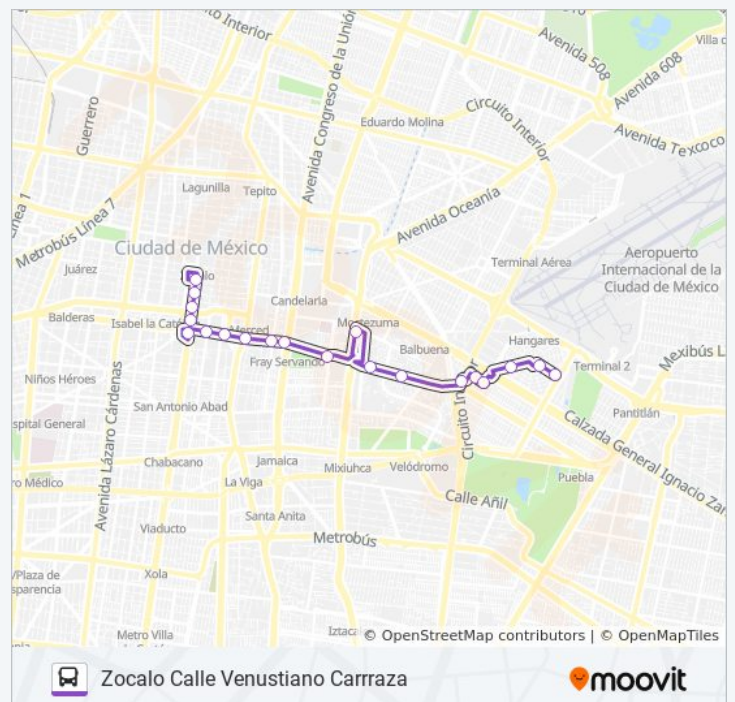
Información de la línea 1 de autobús

Dirección: Zocalo Calle Venustiano Carraza

Paradas: 19

Duración del viaje: 25 min

Resumen de la línea:



Los horarios y mapas de la línea 1 de autobús están disponibles en un PDF en moovitapp.com. Utiliza [Moovit App](#) para ver los horarios de los autobuses en vivo, el horario del tren o el horario del metro y las indicaciones paso a paso para todo el transporte público en Ciudad de México.

[Acerca de Moovit](#) · [Soluciones MaaS](#) · [Países incluidos](#) · [Comunidad de Moovitors](#)

© 2024 Moovit - Todos los derechos reservados

**Mira los tiempos de llegada
en tiempo real**