



Avenida Anahuac

Usa La App

La línea 2 de autobús (Avenida Anahuac) tiene 12 rutas. Sus horas de operación los días laborables regulares son: (1) a Avenida Anahuac: 6:00 - 22:30(2) a Avenida Cuauhtemoc: 6:00 - 22:30(3) a Avenida Cuauhtemoc-Mercado Cuitlahuac Xico: 6:00 - 22:30(4) a Maravillas Nezahualcóyotl: 6:00 - 22:30(5) a Metro Acatitla: 6:00 - 22:30(6) a Metro Gómez Farías: 6:00 - 22:30(7) a Metro Muzquiz Por Av. Central: 6:00 - 22:30(8) a Metro Normal: 6:00 - 22:30(9) a Metro Puebla Por Metro Pantitlán Y Riva Palacio: 6:00 - 22:30(10) a Metro San Lázaro: 6:00 - 22:30(11) a Paradero Metro Martín Carrera: 6:00 - 22:30(12) a Real de San Martín: 6:00 - 22:30

Usa la aplicación Moovit para encontrar la parada de la línea 2 de autobús más cercana y descubre cuándo llega la próxima línea 2 de autobús

Sentido: Avenida Anahuac

29 paradas

[VER HORARIO DE LA LÍNEA](#)

Avenida Ingeniero Eduardo Molina Aeronáutica Militar Venustiano Carranza Cdmx 15970 México

Sidar Y Rovirosa, 169

Moctezuma

Calz. Ignacio Zaragoza - Manuel Rivera Cambas

Metro Balbuena

Calz. Zaragoza - Av. Jesús G. Y Villa

Metro Boulevard Puerto Aéreo

Metro Gómez Farías

Calzada Ignacio Zaragoza, 545

Calz. Ignacio Zaragoza - Calle 49

Calz. Ignacio Zaragoza - Calle 57

Metro Zaragoza

Calz. Ignacio Zaragoza - Calle 71

Calz. Ignacio Zaragoza - Calle 79

Calz. Ignacio Zaragoza - Viad. Río de La Piedad

Calz. Ignacio Zaragoza - Oriente 237

Agrícola Oriental

Calz. Ignacio Zaragoza - Ote. 247

Horario de la línea 2 de autobús

Avenida Anahuac Horario de ruta:

lunes	6:00 - 22:30
martes	6:00 - 22:30
miércoles	6:00 - 22:30
jueves	6:00 - 22:30
viernes	6:00 - 22:30
sábado	6:00 - 22:30
domingo	6:00 - 22:30

Información de la línea 2 de autobús

Dirección: Avenida Anahuac

Paradas: 29

Duración del viaje: 49 min

Resumen de la línea:

Calz. Ignacio Zaragoza - Ote. 253

Calz. Ignacio Zaragoza 35

Canal de San Juan_1_2

Calz. Ignacio Zaragoza - Cda. de Naranjo

Calz. Ignacio Zaragoza - Rosalio Bustamante

Calzada Ignacio Zaragoza - Tito Ferrer

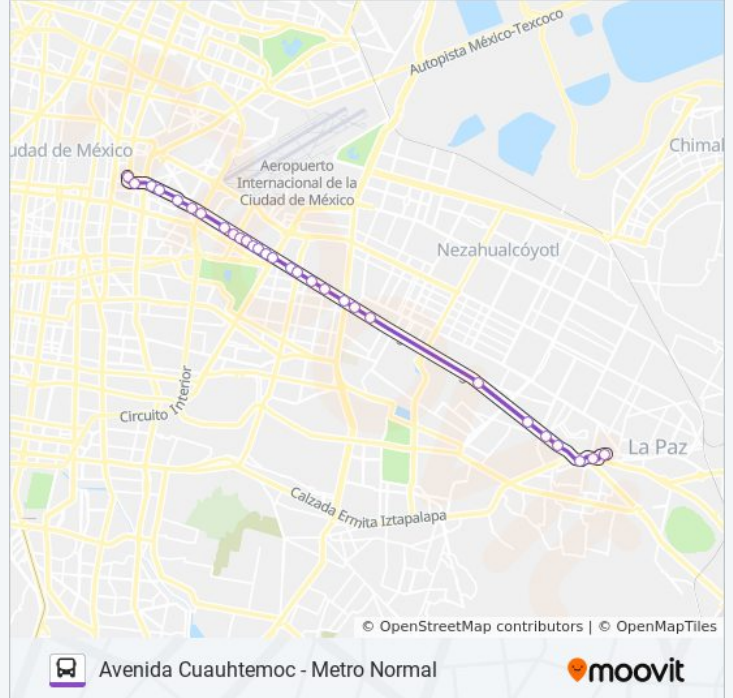
Metro Acatitla

Calz. Ignacio Zaragoza - Cuauhtémoc

Carretera Internacional, 362

Avenida Cuauhtémoc La Paz Estado de México
56428 México

Calzada Generalísimo Morelos La Paz Estado de
México 56421 México



Sentido: Avenida Cuauhtémoc

41 paradas

[VER HORARIO DE LA LÍNEA](#)

Metro Normal Avenida de Los Maestros
Agricultura Miguel Hidalgo Cdmx 11360 México

Alzate

Fresno

Santa María La Ribera

Calle José Antonio Alzate

Zarco - Eje 1 Nte.

Lerdo

Paseo de La Reforma

Eje 1 Norte, 15

Eje 1 Nte. - Comonfort

Eje 1 Nte. - República de Brasil

Vidal Alcocer - Eje 1 Nte.

Av. del Trabajo - Herreros

Herreros - H. Congreso de La Unión

Herreros - Tapicería

Herreros - Av. Ing. Eduardo Molina

Horario de la línea 2 de autobús

Avenida Cuauhtémoc Horario de ruta:

lunes	6:00 - 22:30
martes	6:00 - 22:30
miércoles	6:00 - 22:30
jueves	6:00 - 22:30
viernes	6:00 - 22:30
sábado	6:00 - 22:30
domingo	6:00 - 22:30

Información de la línea 2 de autobús

Dirección: Avenida Cuauhtémoc

Paradas: 41

Duración del viaje: 53 min

Resumen de la línea:

Archivo General de La Nación

Calle Marmolería, 1

Eje 1 Nte. - Ánfora

Avenida Iztaccíhuatl, 26

Eje 1 Norte, 73

Eje 1 Norte, 105

Eje 1 Norte, 147

Calle Norte 17, 160

Calle Norte 17, 201

Oriente 172

Eje 1 Norte, 2955

Asistencia Pública - Fuerza Aérea Mexicana

Fuerza Aérea Mex. - Com. Nal. Agraria

Miguel Lebrija - Rolando Garros

Manuel Lebrija - Carlos A. Lindbergh

Adolfo López Mateos, Mz7 Lt17

Cerrada Río Churubusco - Calle Comunal

Calle Talleres Gráficos 74

Calle Tres X Pantitlán

Avenida Xochimilco 216-256

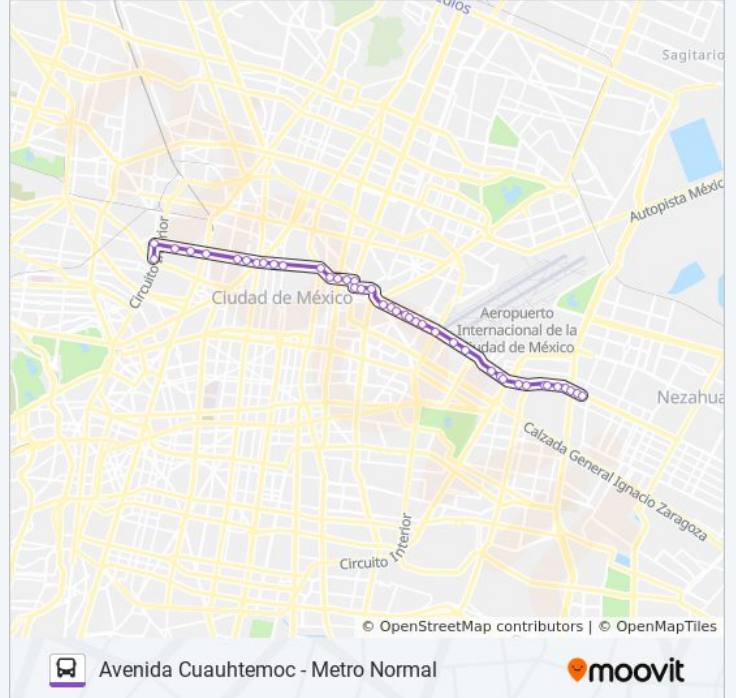
Calle 5 269

Calle 6, 290

Avenida Xochimilco 386

Avenida Pantitlán 25

Avenida Pantitlán 37



Sentido: Avenida Cuauhtemoc-Mercado Cuitlahuac Xico

33 paradas

[VER HORARIO DE LA LÍNEA](#)

Calle Cayetano Andrade Pueblo Santa Martha Acatitla Iztapalapa Cdmx 09510 México

Calz. Ignacio Zaragoza - Cuauhtémoc

Rafael Reyes - Francisco Sarabia

Horario de la línea 2 de autobús

Avenida Cuauhtemoc-Mercado Cuitlahuac Xico

Horario de ruta:

lunes	6:00 - 22:30
martes	6:00 - 22:30
miércoles	6:00 - 22:30
jueves	6:00 - 22:30
viernes	6:00 - 22:30

Ermita Iztapalapa - Niños Héroes

Eje Vial 8 Sur, 4168

Ermita Iztapalapa - Gral. Chaparral

Av. Principal - Cárdenas

Av. Principal - La Virgen

Av. Principal - Cuco Sánchez

Autopista Puebla-México - J. Alfredo Jiménez

Autopista Puebla-México - Yecahuizotl

Autopista México-Puebla - Sonora

Autopista Puebla-México - Eje 10 Sur

Eje 10 Sur - Terminal Santa Catarina

Eje 10 - Chichilaula

Eje 10 Sur - Tecamazuchitl

Eje 10 Sur - Las Vías

Calle Acapol, 1

Poniente 19, 2

Poniente 14, 55

Avenida Cuauhtémoc, 1413

Calle Norte 24, 48

Avenida Cuauhtémoc, 2

Ignacio Comonfort, 329

Calle Norte 1, 299

Avenida Anáhuac, 10

Avenida Tezozomoc, 36

Avenida Cuauhtémoc, 748

Cuauhtémoc Pueblo Santa Catarina Yecahuizotl
Xico Valle de Chalco Solidaridad Estado de
México 13100 México

Poniente 12-A, 8

Avenida Cuitláhuac, 135

Avenida Cuitláhuac, 92

Cuitlahuac Ampliación San Miguel Tláhuac Xico
Valle de Chalco Solidaridad Estado de México
13100 México

sábado

6:00 - 22:30

domingo

6:00 - 22:30

Información de la línea 2 de autobús

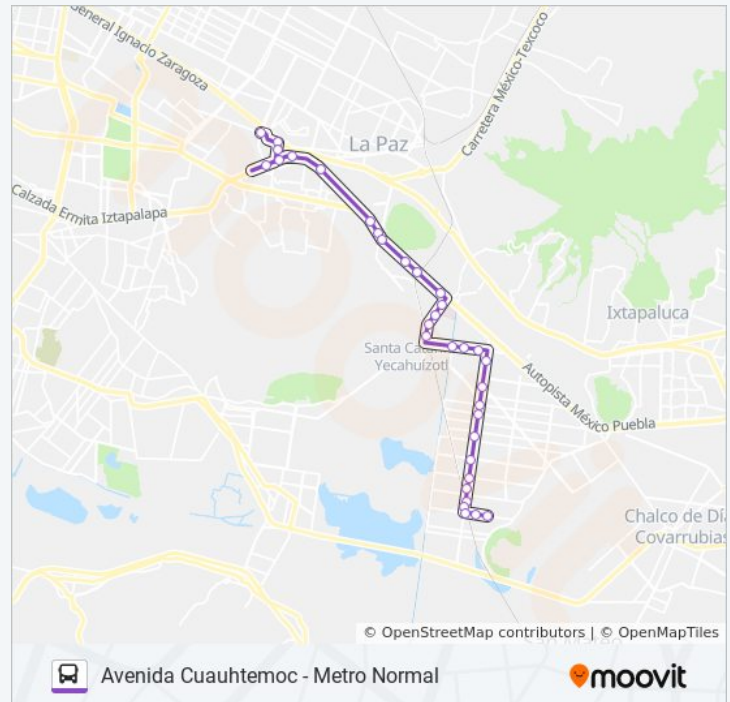
Dirección: Avenida Cuauhtemoc-Mercado

Cuitlahuac Xico

Paradas: 33

Duración del viaje: 57 min

Resumen de la línea:



Sentido: Maravillas Nezahualcóyotl

28 paradas

[VER HORARIO DE LA LÍNEA](#)

Estación Metro Puebla
Viaducto Río de La Piedad - Avenida 8
Viaducto Río de La Piedad 1967
Viaducto Río de La Piedad, 556
Avenida Río Churubusco, 526
Avenida Río Churubusco 526
Calle Comunal, 2
Calle Comunal -Cerrada 3 Río Churubusco
Calle Talleres Gráficos 74
Avenida Xochimilco 130-136
Calle Tres X Pantitlán
Avenida Xochimilco 216-256
Avenida Pantitlán Pantitlán Iztacalco Cdmx
08100 México
Avenida Pantitlán X 7 - Anillo Periferico
Calle Siete, 159
Calle 2, 184
Calle 11, 30
Calle 14, 28
Calle 19, 28
Calle Malinalco, 103
Calle 30, 27
Vicente Riva Palacio Neza Nezahualcóyotl
Estado de México 57630 México
Avenida Riva Palacio 55
Avenida Riva Palacio 157
Calle Séptima Avenida, 133
Calle 32, 34
Francisco Zarco, 46
Sexta Neza Nezahualcóyotl Estado de México
57410 México

Horario de la línea 2 de autobús

Maravillas Nezahualcóyotl Horario de ruta:

lunes	6:00 - 22:30
martes	6:00 - 22:30
miércoles	6:00 - 22:30
jueves	6:00 - 22:30
viernes	6:00 - 22:30
sábado	6:00 - 22:30
domingo	6:00 - 22:30

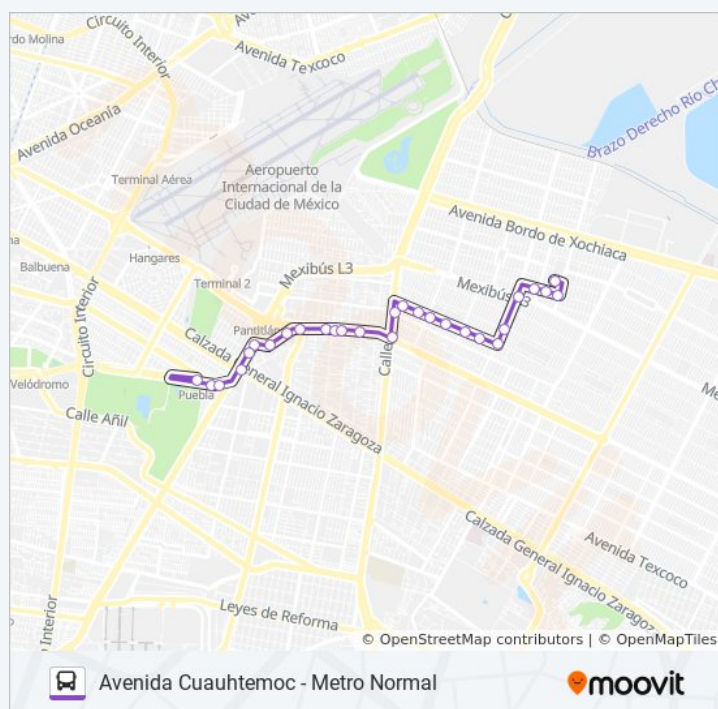
Información de la línea 2 de autobús

Dirección: Maravillas Nezahualcóyotl

Paradas: 28

Duración del viaje: 26 min

Resumen de la línea:



Sentido: Metro Acatitla

5 paradas

[VER HORARIO DE LA LÍNEA](#)

Cuitlahuac Ampliación San Miguel Tláhuac Xico
Valle de Chalco Solidaridad Estado de México
13100 México

Eje 10 Sur - Ixchel

Ermita Iztapalapa - Luis Cervantes

Rafael Reyes - Francisco Sarabia

Calle Cayetano Andrade Pueblo Santa Martha
Acatitla Iztapalapa Cdmx 09510 México

Horario de la línea 2 de autobús

Metro Acatitla Horario de ruta:

lunes	6:00 - 22:30
martes	6:00 - 22:30
miércoles	6:00 - 22:30
jueves	6:00 - 22:30
viernes	6:00 - 22:30
sábado	6:00 - 22:30
domingo	6:00 - 22:30

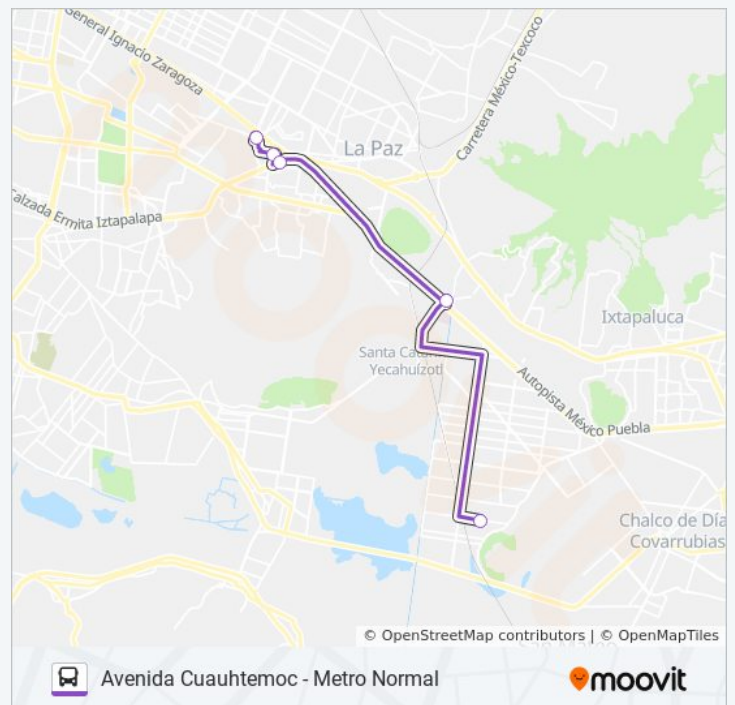
Información de la línea 2 de autobús

Dirección: Metro Acatitla

Paradas: 5

Duración del viaje: 18 min

Resumen de la línea:



Sentido: Metro Gómez Farías

73 paradas

[VER HORARIO DE LA LÍNEA](#)

Xico Valle de Chalco Solidaridad Estado de México 56616 México

Circuito Retorno Real de San Judas, 1752

Retorno Real de San Hipólito, 82

Horario de la línea 2 de autobús

Metro Gómez Farías Horario de ruta:

lunes	6:00 - 22:30
martes	6:00 - 22:30
miércoles	6:00 - 22:30
jueves	6:00 - 22:30
viernes	6:00 - 22:30

Avenida Real de San Martín, 7

Avenida Real de San Martín, 7b

Aldama, 15

Calle Oriente 41, 1

Oriente 42, 816

Oriente 43, 63

Calle Sur 2, 25

Manuel Ávila Camacho, 22

Oriente 42, 517

Manuel Ávila Camacho, 17

Oriente 37, 24

Oriente 35, 187

Benito Juárez, 206

Oriente 29, Mz6 Lt5

Calle Oriente 24, 32

Avenida Solidaridad, 394

Puente Ejido de Tlapala, 164

El Popo, 10d

Avenida Adolfo López Mateos, 109

Autopista México - Puebla, 471

Oriente 16-A, 2333

Oriente 11-A, 12

Autopista México - Puebla, 265

Sor Juana Inés de La Cruz, 102

Francisco Zarco, 613

Autopista México - Puebla, 353

Hermanos Flores Magón, Mz 66 Lt 9

Autopista México - Puebla, 4

Toluca, 808

Sonora, 2

Entrada Autopista México-Puebla - Ixchel

Autopista México-Puebla - Palmas

Autopista México-Puebla - Al Tiradero

sábado

6:00 - 22:30

domingo

6:00 - 22:30

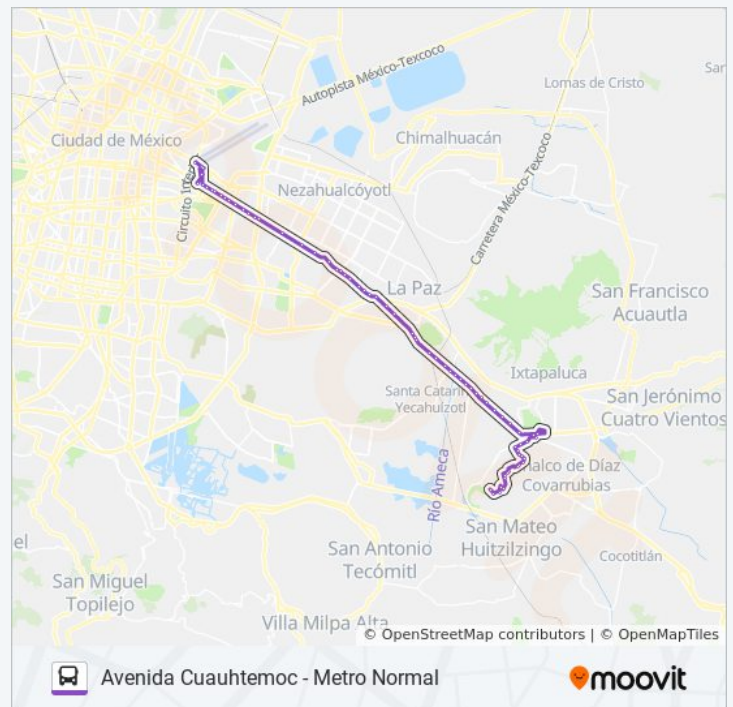
Información de la línea 2 de autobús

Dirección: Metro Gómez Farías

Paradas: 73

Duración del viaje: 120 min

Resumen de la línea:



Autopista México-Puebla - Principal

Autopista México-Puebla - Alcatraz

Autopista México-Puebla - Nicolás Bravo

Autopista México/Puebla - La Virgen

Autopista México - Puebla, 109

Autopista México-Puebla - Cda. de La Autopista

La Paz Cdmx 09180 México

Calz. Ignacio Zaragoza - Av. México

Calzada Ignacio Zaragoza, 208

Metro Acatitla

Autopista México - Puebla, 408

Calzada Ignacio Zaragoza, Mz130 Lt2760

Avenida República Federal Del Sur, Zona Urbana
Santha Martha Acatitla Sur, Iztapalapa, Cdmx,
09511, México

Autopista México - Puebla, 301

Calz. Ignacio Zaragoza - Cirilo Arenas

Calz. Ignacio Zaragoza - Justina

Metro Guelatao

Metro Tepalcates

Periférico Canal de San Juan Unidad
Habitacional Ejército Constitucionalista
Iztapalapa Cdmx 09220 México

Calzada Ignacio Zaragoza, 176

Calzada Ignacio Zaragoza - Calle A

Calz. Ignacio Zaragoza - Conalep Iztacalco

Calz. Ignacio Zaragoza - Av. Central

Calz. Ignacio Zaragoza - Agua Caliente

Calz. Ignacio Zaragoza - Av. Río Churubusco

Calz. Ignacio Zaragoza - Simon Audenard

Calz. Ignacio Zaragoza - Anden A

Metro Zaragoza

Calz. Ignacio Zaragoza - Recursos Hidráulicos

Calz. Ignacio Zaragoza 508

Celestin Freinet Calle Trabajo Y Previsión Social

La Bocanada Venustiano Carranza Cdmx 15730
México

77 Calle Correos Y Telégrafos Federal
Venustiano Carranza Cdmx 15700 México

Hangares

Calle 28, 4

Calle Asistencia Pública Valentín Gómez Farías
Venustiano Carranza Cdmx 15010 México

Michoacana Calle Trabajo Y Previsión Social La
Bocanada Venustiano Carranza Cdmx 15730
México

Valentín Gómez Farías Venustiano Carranza
Cdmx 15010 México

Sentido: Metro Muzquiz Por Av. Central

33 paradas

[VER HORARIO DE LA LÍNEA](#)

Bancomer. Calzada San Juan de Aragón Dm
Nacional Gustavo A. Madero Cdmx 07450
México

Metro Martín Carrera Avenida Ferrocarril Hidalgo
La Cruz Gustavo A. Madero Cdmx 07070 México

F.C. Hidalgo, 18

Fc. Hidalgo - Oriente 157

F.C. Hidalgo, 3421

Fray Sebastián de Aparicio, 21

F.C. Hidalgo, 2004

F.C. Hidalgo, 143

5 de Mayo - Fray Juan de Padilla

5 de Mayo - Avenida Ingeniero Eduardo Molina

Avenida Ingeniero Eduardo Molina - Calle 310

Calle 303, 186

Avenida Ingeniero Eduardo Molina, 805

Calle 318 Juan González Romero Gustavo A.
Madero Cdmx 07410 México

Río de Los Remedios El Risco Ctm Gustavo A.
Madero Cdmx 07090 México

Avenida Río Los Remedios, 47

Horario de la línea 2 de autobús

Metro Muzquiz Por Av. Central Horario de ruta:

lunes	6:00 - 22:30
martes	6:00 - 22:30
miércoles	6:00 - 22:30
jueves	6:00 - 22:30
viernes	6:00 - 22:30
sábado	6:00 - 22:30
domingo	6:00 - 22:30

Información de la línea 2 de autobús

Dirección: Metro Muzquiz Por Av. Central

Paradas: 33

Duración del viaje: 38 min

Resumen de la línea:

Avenida Río de Los Remedios, 43

Calle 325, 88

Calle 327-B, 124

Avenida Río de Los Remedios, 8

Avenida Río de Los Remedios, Mz300 Lt4243

Avenida Río de Los Remedios, Mz8 Lt62

Avenida Río de Los Remedios, Mz5 Lt38

Boulevard Río de Los Remedios, 5

Boulevard Río de Los Remedios, 1810

Avenida Valle de Santiago, 4

Morelos, 264

Avenida Valle de Santiago, 236

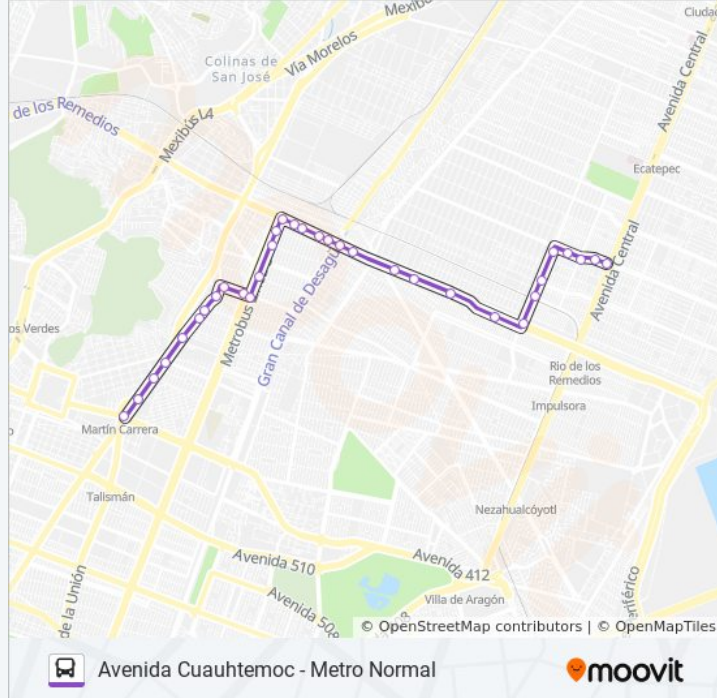
Avenida Valle de Santiago, 114

Valle Guadiana, 47

Valle Guadiana, 872

Valle de Guadiana, 121

Av. Central Arboledas de Aragón Ecatepec
Ecatepec de Morelos Estado de México 57100
México



Sentido: Metro Normal

48 paradas

[VER HORARIO DE LA LÍNEA](#)

Av. Pantitlán - Av. Cuauhtémoc

Avenida Pantitlán 72s

Avenida Pantitlán 73a

Avenida Xochimilco 24

Avenida Xochimilco 90

Avenida Xochimilco 22

Calle 4 271-273

Avenida Xochimilco 150-298

Calle 2 219

Calle Talleres Gráficos, 80bis

Calle Talleres Gráficos, 50

Horario de la línea 2 de autobús

Metro Normal Horario de ruta:

lunes	6:00 - 22:30
martes	6:00 - 22:30
miércoles	6:00 - 22:30
jueves	6:00 - 22:30
viernes	6:00 - 22:30
sábado	6:00 - 22:30
domingo	6:00 - 22:30

Información de la línea 2 de autobús

Dirección: Metro Normal

Paradas: 48

Duración del viaje: 56 min

Resumen de la línea:

Pantitlán_1

Metro Pantitlán

Manuel Lebrija - Pantitlán

Avenida Manuel Lebrija Ampliación Adolfo López
Mateos Venustiano Carranza Cdmx 15670
México

Rolando Garros, 194

Hangares

Norte 17

Calle Oriente 162, 163

Calle Norte 17, 102

Calle Norte 17, 21

Teneria, 52

Litografía, 2

Calle Albañiles, 258

Avenida Ingeniero Eduardo Molina, 207

Hortelanos - Tapicería

Hortelanos, 54

Avenida del Trabajo - Hojalatería

Hortelanos - Av. F.C. de Cintura

Republica de Costa Rica, 118

Republica de Costa Rica, 52c

República del Ecuador, 106

República del Ecuador, 73b

Nunó X Comonfort

Glorieta Cuitláhuac - Av. Paseo de La Reforma

Glorieta Cuitláhuac

Paseo de La Reforma Norte

Paseo de La Reforma

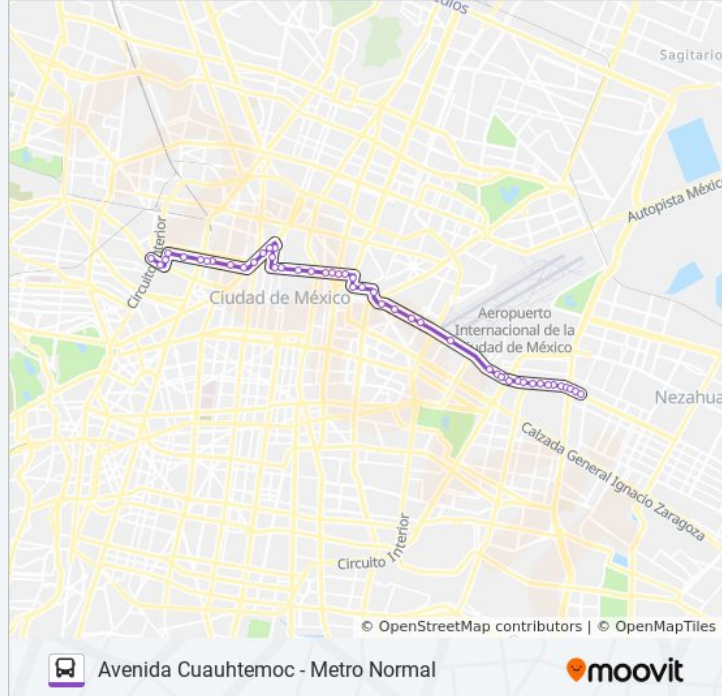
Magnolia, 61

Magnolia, 149

Carlos J. Meneses, 243

Jesus Garcia

Sor Juana



Sor Juana - Jaime Torres Bodet

Calle Cedro, 103

Calle Cedro, 44

Av. Ribera de San Cosme - Nogal

Metro Normal Avenida de Los Maestros
Agricultura Miguel Hidalgo Cdmx 11360 México

Sentido: Metro Puebla Por Metro Pantitlán Y Riva Palacio

30 paradas

[VER HORARIO DE LA LÍNEA](#)

Sexta Neza Nezahualcóyotl Estado de México
57410 México

Calle 6a. Avenida 127

Vicente Riva Palacio Neza Nezahualcóyotl
Estado de México 57410 México

Avenida Riva Palacio, 108

Valle de Bravo, 144

Valle de Bravo, 98

Valle de Bravo, 84

Valle de Bravo, 72

Valle de Bravo, 53c

Valle de Bravo, 40

Valle de Bravo, 44

Calle Siete - Prosperidad

Anillo Periférico - Priv. 21

Anillo Periférico - Av. Unión

Anillo Periférico - Avenida Pirules

Anillo Periférico - Av. Xochimilco

Avenida Xochimilco 54

Calle 4 271-273

Avenida Xochimilco 150-298

Calle 2 219

Calle Talleres Gráficos, 80bis

Calle Talleres Gráficos, 50

Horario de la línea 2 de autobús

Metro Puebla Por Metro Pantitlán Y Riva Palacio
Horario de ruta:

lunes	6:00 - 22:30
martes	6:00 - 22:30
miércoles	6:00 - 22:30
jueves	6:00 - 22:30
viernes	6:00 - 22:30
sábado	6:00 - 22:30
domingo	6:00 - 22:30

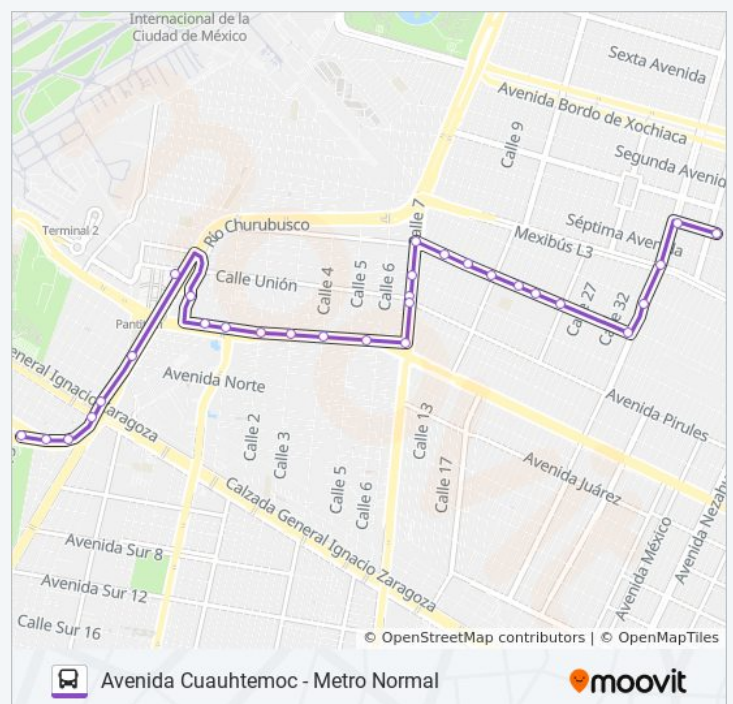
Información de la línea 2 de autobús

Dirección: Metro Puebla Por Metro Pantitlán Y Riva Palacio

Paradas: 30

Duración del viaje: 27 min

Resumen de la línea:



Calle Guadalupe Iztacalco Cdmx 15670 México

Avenida Río Churubusco Mz46 Lt27

Adolfo López Mateos, Mz4 Lt2

Av. Río Churubusco - Calz. Ignacio Zaragoza

Calz. Ignacio Zaragoza - Viad. Río de La Piedad

Viad. Río de La Piedad - Av. Seis

Avenida 8

Eje Vial 1 Sur 413

Sentido: Metro San Lázaro

28 paradas

[VER HORARIO DE LA LÍNEA](#)

Calzada Generalísimo Morelos La Paz Estado de México 56421 México

Generalísimo Morelos 24

Calzada Ignacio Zaragoza 797

Calz. Ignacio Zaragoza - Oyameles

Calz. Ignacio Zaragoza - Emilio Campa

Avenida República Federal Del Sur, Zona Urbana Santha Martha Acatitla Sur, Iztapalapa, Cdmx, 09511, México

Metro Peñón Viejo

Calz. Ignacio Zaragoza - Emilio N. Acosta

Calzada Ignacio Zaragoza

Calz. Ignacio Zaragoza - Zamora

Calz. Ignacio Zaragoza - Francisco García Salinas

Calz. Ignacio Zaragoza - Gral. Ignacio de La Llave

Calz. Ignacio Zaragoza - Prisciliano Sánchez

Calzada Ignacio Zaragoza, 176

Calzada Ignacio Zaragoza - Calle A

Calz. Ignacio Zaragoza - Conalep Iztacalco

Calz. Ignacio Zaragoza - Av. Central

Calz. Ignacio Zaragoza - Av. Río Churubusco

Horario de la línea 2 de autobús

Metro San Lázaro Horario de ruta:

lunes	6:00 - 22:30
martes	6:00 - 22:30
miércoles	6:00 - 22:30
jueves	6:00 - 22:30
viernes	6:00 - 22:30
sábado	6:00 - 22:30
domingo	6:00 - 22:30

Información de la línea 2 de autobús

Dirección: Metro San Lázaro

Paradas: 28

Duración del viaje: 53 min

Resumen de la línea:

Calz. Ignacio Zaragoza - Simon Audenard

Calzada Ignacio Zaragoza - Calle Luis Bleriot

Calz. Ignacio Zaragoza - Recursos Hidráulicos

Calz. Ignacio Zaragoza - Relaciones Exteriores

Calz. Ignacio Zaragoza - Ote. 174

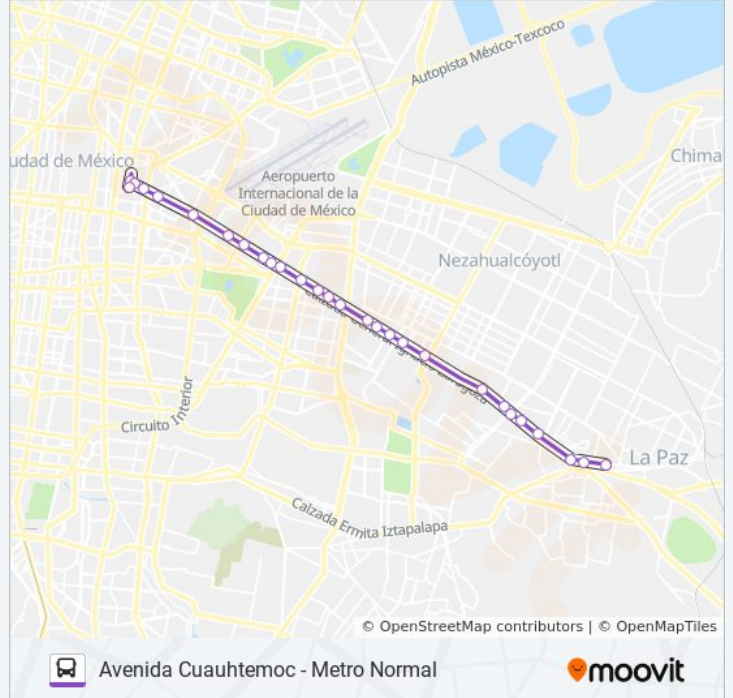
Calz. Ignacio Zaragoza - José J. Jasso

Calz. Ignacio Zaragoza - Distribuidor Vial Heberto Castillo

Eje Vial 3 Oriente, 1

San Lázaro Buena Vista Ruta Sur Avenida Ingeniero Eduardo Molina Penitenciaría Venustiano Carranza Cdmx 15280 México

Avenida Ingeniero Eduardo Molina Aeronáutica Militar Venustiano Carranza Cdmx 15970 México



Sentido: Paradero Metro Martín Carrera

39 paradas

[VER HORARIO DE LA LÍNEA](#)

Av. Central Arboledas de Aragón Ecatepec Ecatepec de Morelos Estado de México 55120 México

Valle del Tajo, 20

Av. Carlos Hank González - Valle de Arkansas

Central Carlos Hank González Plazas de Aragón Neza Nezhualcóyotl Estado de México 57120 México

Avenida Central, 375

Avenida Valle del Volga, 49

Valle de Mackenzie, 67

Valle de Labores, 67

Avenida del Valle del Yang - Tse, 209

Avenida Valle de Santiago, 151

Valle Grande, 152

Avenida Valle del Yukon, 1

Valle del Danubio, 149

Avenida Valle del Yukon, 90

Valle del Carmen, 92

Horario de la línea 2 de autobús

Paradero Metro Martín Carrera Horario de ruta:

lunes	6:00 - 22:30
martes	6:00 - 22:30
miércoles	6:00 - 22:30
jueves	6:00 - 22:30
viernes	6:00 - 22:30
sábado	6:00 - 22:30
domingo	6:00 - 22:30

Información de la línea 2 de autobús

Dirección: Paradero Metro Martín Carrera

Paradas: 39

Duración del viaje: 37 min

Resumen de la línea:

Avenida Valle del Yukon, 449

Av. Valle Alto - Av. Valle del Yukon

Av. Valle Alto - Av. Tepatitlán

Héroe de Nacozari, 269

Av. Valle Alto - Calpulalpan

Providencia Gustavo A. Madero Cdmx 07550
México

Avenida Villa de Ayala, 214

Avenida Villa de Ayala, 548

Av. Villa de Ayala - Atotonilco

Av. Villa de Ayala - Tamazula

Villa de Ayala - León de Los Aldama

Avenida Villa de Ayala, 3665

Eje Vial 6 Norte, 98

Calle 306, 38bis

Fray Sebastián de Aparicio, 21

Centenario - Morelos

Avenida Centenario La Cruz Gustavo A. Madero
Cdmx 07070 México

Cabo Finisterre 3

General Mariano Arista, 146

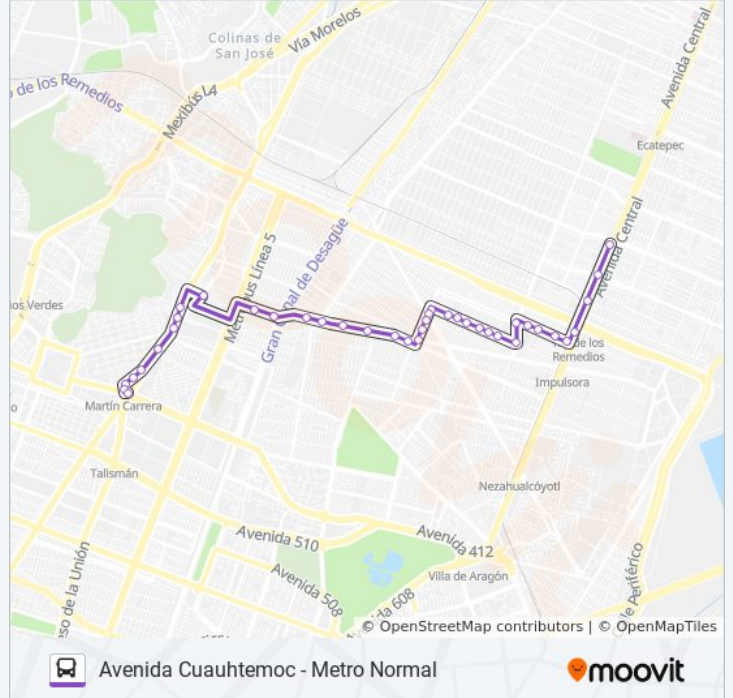
Martin Carrera

Cetram Martin Carrera - Gral. Vicente Guerrero

General Mariano Arista 50

Carrera General Mariano Arista 12

Bancomer. Calzada San Juan de Aragón Dm
Nacional Gustavo A. Madero Cdmx 07450
México



Sentido: Real de San Martín

25 paradas

[VER HORARIO DE LA LÍNEA](#)

Calzada General Ignacio Zaragoza Valentín
Gómez Farías Venustiano Carranza Cdmx 15010
México

Av. Principal - Cárdenas

Horario de la línea 2 de autobús

Real de San Martín Horario de ruta:

lunes	6:00 - 22:30
martes	6:00 - 22:30
miércoles	6:00 - 22:30
jueves	6:00 - 22:30

Autopista Puebla-México - Eje 10 Sur

Autopista México - Puebla, 42

Avenida División del Norte, 434

Avenida Solidaridad

Ricardo Flores Magón, 36

Avenida Solidaridad, 394

Avenida División del Norte, 1

Oriente 29, Mz6 Lt5

Calle Oriente 32, 191

Benito Juárez, 206

Vicente Guerrero, 113

Oriente 39, 32

Manuel Ávila Camacho, 54

Manuel Ávila Camacho, 156

Calle Sur 2, 25

Calle Oriente 41, 413

Calle Oriente 41, 1

Aldama, 15

Circuito Real de San Andrés, 6c

Retorno Real de San Hipólito, 82

Circuito Retorno Real de San Judas, 1752

Circuito Real de Santa Leticia, 6a

Xico Valle de Chalco Solidaridad Estado de México 56616 México

viernes 6:00 - 22:30

sábado 6:00 - 22:30

domingo 6:00 - 22:30

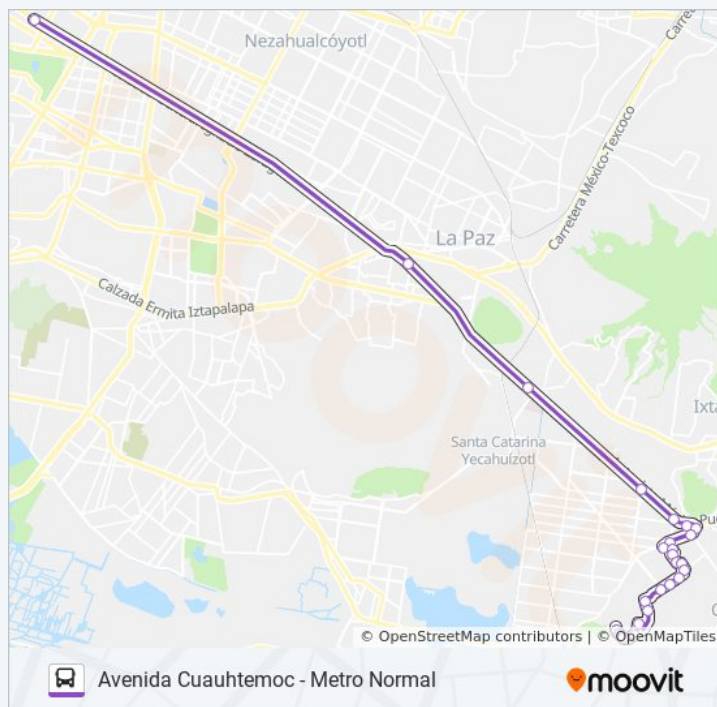
Información de la línea 2 de autobús

Dirección: Real de San Martín

Paradas: 25

Duración del viaje: 53 min

Resumen de la línea:



Los horarios y mapas de la línea 2 de autobús están disponibles en un PDF en moovitapp.com. Utiliza [Moovit App](#) para ver los horarios de los autobuses en vivo, el horario del tren o el horario del metro y las indicaciones paso a paso para todo el transporte público en Ciudad de México.

[Acerca de Moovit](#) • [Soluciones MaaS](#) • [Países incluidos](#) • [Comunidad de Moovitors](#)

© 2024 Moovit - Todos los derechos reservados

Mira los tiempos de llegada en tiempo real

