

La línea 5 de autobús (Metro Indios Verdes) tiene 4 rutas. Sus horas de operación los días laborables regulares son: (1) a Metro Indios Verdes: 6:00 - 22:30(2) a Metro Peñon Viejo: 6:00 - 22:30(3) a Metro Tacuba: 6:00 - 22:30(4) a Metro Y Mexibús Ciudad Azteca: 6:00 - 22:30

Usa la aplicación Moovit para encontrar la parada de la línea 5 de autobús más cercana y descubre cuándo llega la próxima línea 5 de autobús

### Sentido: Metro Indios Verdes

2 paradas

[VER HORARIO DE LA LÍNEA](#)

Av. Carlos Hank Gonzáles 1

Metrobús Línea 1 Guadalupe Insurgentes  
Gustavo A. Madero Cdmx 07870 México

### Horario de la línea 5 de autobús

Metro Indios Verdes Horario de ruta:

lunes	6:00 - 22:30
martes	6:00 - 22:30
miércoles	6:00 - 22:30
jueves	6:00 - 22:30
viernes	6:00 - 22:30
sábado	6:00 - 22:30
domingo	6:00 - 22:30

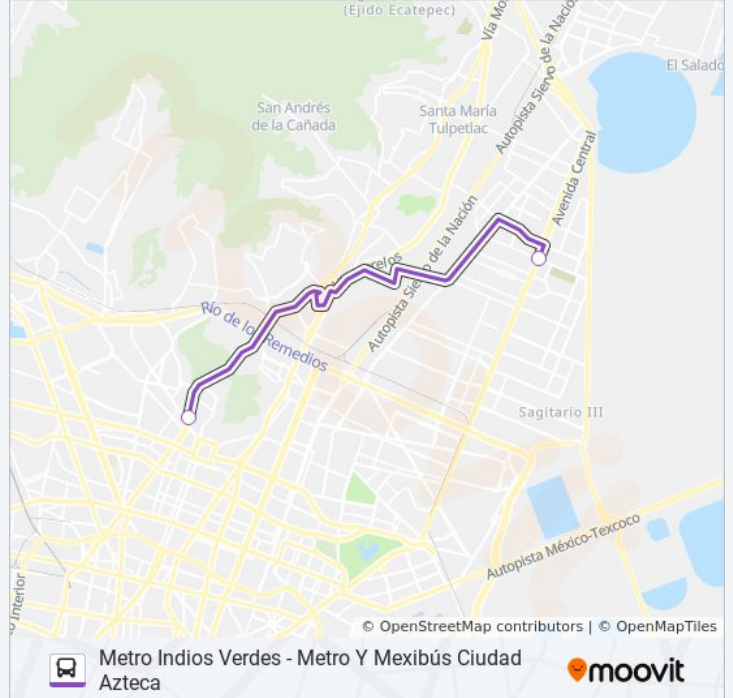
### Información de la línea 5 de autobús

**Dirección:** Metro Indios Verdes

**Paradas:** 2

**Duración del viaje:** 13 min

**Resumen de la línea:**



## Sentido: Metro Peñon Viejo

37 paradas

[VER HORARIO DE LA LÍNEA](#)

Calz. México-Tacuba - Parque En Tacuba

Avenida Marina Nacional, 2044

Marina Nacional - Felipe Carrillo Puerto

Avenida Marina Nacional - Mariano Escobedo

Avenida Marina Nacional - Lago Silverio

Avenida Marina Nacional - Laguna de Términos

Laguna de Mayran, 374

Avenida Marina Nacional

Parque Vía - Río Amoy

Río Rhin - Río Panuco

Calle Niza 11

Calle Niza 55

M Insurgentes

Avenida Chapultepec, 194

Chapultepec - Guaymas

Av. Dr. Río de La Loza / Av. Chapultepec

Avenida Doctor Río de La Loza - Calle Rafael Lucio

Avenida Dr. Río de La Loza / Dr. Vertiz

## Horario de la línea 5 de autobús

Metro Peñon Viejo Horario de ruta:

lunes	6:00 - 22:30
martes	6:00 - 22:30
miércoles	6:00 - 22:30
jueves	6:00 - 22:30
viernes	6:00 - 22:30
sábado	6:00 - 22:30
domingo	6:00 - 22:30

## Información de la línea 5 de autobús

**Dirección:** Metro Peñon Viejo

**Paradas:** 37

**Duración del viaje:** 66 min

**Resumen de la línea:**

Fray Servando Teresa de Mier 13

Francisco Javier Clavijero, 14

Fray Servando Teresa de Mier - Sur 81

Fernando Iglesias Calderón X Fray Servando Y  
Teresa de Mier

Avenida 8 - Calle 5

Avenida 8 - Calle 27

Gral. Fco. Morazan - Calle 47

Av. 8 - Calle 61

Av. 8 - Calle 71

Viaducto Río de La Piedad 1967

Sur 2a

Eje 4 Ote. Avenida Río Churubusco - Ote 217

Eje 4 Ote. Avenida Río Churubusco

Eje 4 Ote. Avenida Río Churubusco 1804

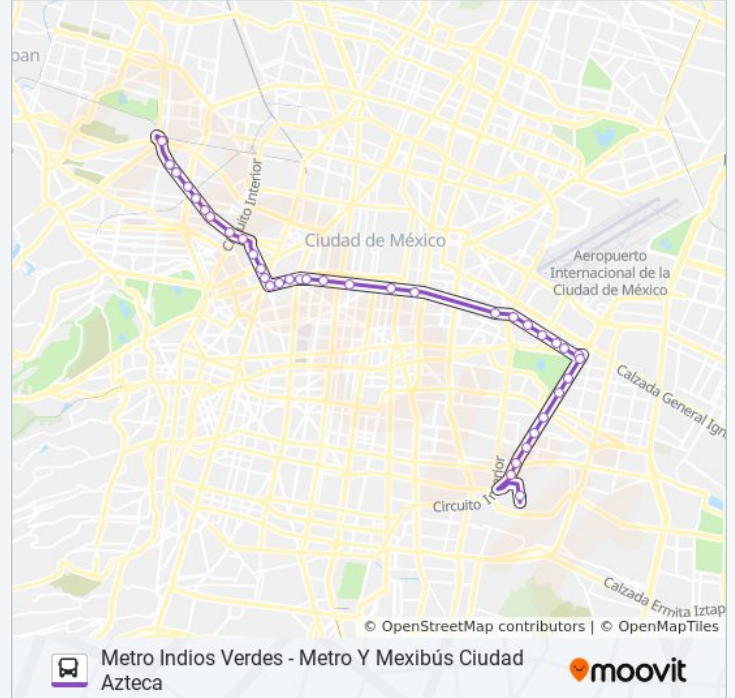
Eje 4 Ote. Avenida Río Churubusco - Puente  
Barberena

Canal Río Churubusco - Av Canal de Tezontle

Canal Río Churubusco - Av Canal de Apatlaco

Canal Río Churubusco - Diplomáticos

Barrio San Ignacio Iztapalapa Cdmx 09000  
México



## Sentido: Metro Tacuba

53 paradas

[VER HORARIO DE LA LÍNEA](#)

Barrio San Ignacio Iztapalapa Cdmx 09000  
México

Calle Canal Río Churubusco, 1030

Avenida Río Churubusco - Tlapaleros

Mezcalapa, 2

Eje 4 Ote. Avenida Río Churubusco - Av Sur 12

Eje 4 Ote. Avenida Río Churubusco - Av Sur 4

Sur 2a

Av Sur 4 - Ote. 217 B

## Horario de la línea 5 de autobús

Metro Tacuba Horario de ruta:

lunes	6:00 - 22:30
martes	6:00 - 22:30
miércoles	6:00 - 22:30
jueves	6:00 - 22:30
viernes	6:00 - 22:30
sábado	6:00 - 22:30
domingo	6:00 - 22:30

## Información de la línea 5 de autobús

**Dirección:** Metro Tacuba

Ote 217 - Viad. Río de La Piedad

Av. 8 - Calle 69

Eje Vial 1 Sur - Calle 51

Avenida 8 - Calle 41

Avenida 8 - Calle 29

Avenida 8 - Calle 17

Avenida 8 - Calle 7

Boulevard Puerto Aéreo, 70

Fray Servando Teresa de Mier, 1018

49 de Cecilio Robelo 31

Eje Vial 1 Sur, 882

Fray Servando Teresa de Mier 828

Retorno 6 Bis, 760

Fray Servando Teresa de Mier, 722

Fray Servando Teresa de Mier, 662

Fray Servando Teresa de Mier - Sur 105

Fray Servando Teresa de Mier - San Ciprian

Calle de Roldán, 110

Plaza de San Pablo, 10

Eje Vial 1a Sur, 158

Pino Suárez (Descensos)

Metro Isabel La Católica

Salto del Agua\_1

Av. Arcos de Belén - Balderas

Avenida Chapultepec 75

Avenida Chapultepec - Metro Cuauhtémoc

Calle Abraham Gonzalez Tabacalera Ciudad de México Cuauhtémoc Cdmx 06030 México

Abraham González 48

Avenida Morelos, 89a

Antonio Caso - Ignacio Ramirez

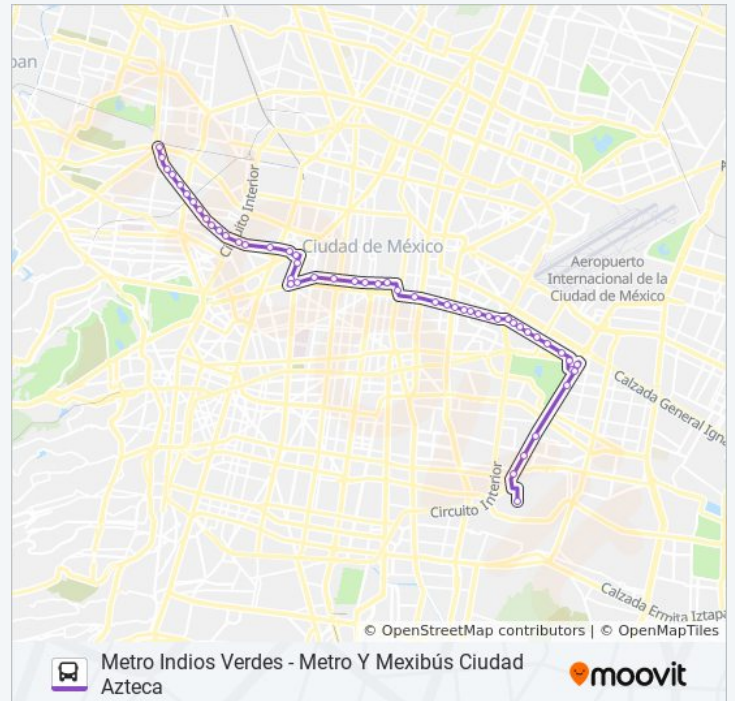
Hotel Astor - Antonio Caso - Serapio Rendón

Antonio Caso - Joaquín Velázquez de León

**Paradas: 53**

**Duración del viaje: 75 min**

**Resumen de la línea:**



Avenida Parque Vía, 205

Avenida Marina Nacional - Tlaloc

Lago Zirahuén

Marina Nacional - Laguna de Mayran

Avenida Marina Nacional, 229a

Av. Marina Nacional - Lago Xochimilco

Marina Nacional - Unitec

Marina Nacional - Mariano Escobedo

Av. Marina Nacional - Lago Mask

Av. Marina Nacional - Mar Adriático

Av. Marina Nacional - Golfo de Sidra

Av. Marina Nacional - Golfo de Bengala

Calz. México-Tacuba - Parque En Tacuba

### Sentido: Metro Y Mexibús Ciudad Azteca

2 paradas

[VER HORARIO DE LA LÍNEA](#)

Indios Verdes Avenida Insurgentes Norte Santa  
Isabel Tola Gustavo A. Madero Cdmx 07010  
México

Av. Carlos Hank Gonzáles 1

### Horario de la línea 5 de autobús

Metro Y Mexibús Ciudad Azteca Horario de ruta:

lunes	6:00 - 22:30
martes	6:00 - 22:30
miércoles	6:00 - 22:30
jueves	6:00 - 22:30
viernes	6:00 - 22:30
sábado	6:00 - 22:30
domingo	6:00 - 22:30

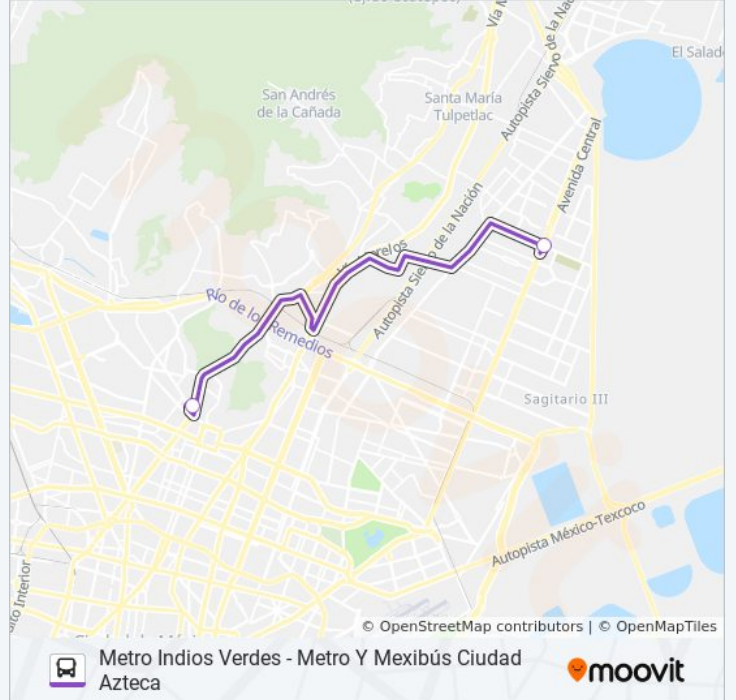
### Información de la línea 5 de autobús

**Dirección:** Metro Y Mexibús Ciudad Azteca

**Paradas:** 2

**Duración del viaje:** 13 min

**Resumen de la línea:**



Los horarios y mapas de la línea 5 de autobús están disponibles en un PDF en [moovitapp.com](https://moovitapp.com). Utiliza [Moovit App](#) para ver los horarios de los autobuses en vivo, el horario del tren o el horario del metro y las indicaciones paso a paso para todo el transporte público en Ciudad de México.

[Acerca de Moovit](#) • [Soluciones MaaS](#) • [Países incluidos](#) • [Comunidad de Moovitors](#)

© 2024 Moovit - Todos los derechos reservados

## Mira los tiempos de llegada en tiempo real

