



Cuatro Caminos

Usa La App

La línea 8 de autobús (Cuatro Caminos) tiene 5 rutas. Sus horas de operación los días laborables regulares son: (1) a Cuatro Caminos: 06:00 - 22:30(2) a Metro El Rosario: 06:00 - 22:30(3) a Metro Guelatao: 06:00 - 22:30(4) a Metro San Pedro de Los Pinos: 06:00 - 22:30(5) a Mirador: 06:00 - 22:30

Usa la aplicación Moovit para encontrar la parada de la línea 8 de autobús más cercana y descubre cuándo llega la próxima línea 8 de autobús

Sentido: Cuatro Caminos

21 paradas

[VER HORARIO DE LA LÍNEA](#)

Naucalpan Naucalpan de Juárez Estado de México 53200 México

Cerros de Tabasco, 119

Ahuehuetes, 125

Almendros, 138

Almendros, 61

Oyameles, 32

De Los Alcanfores, 70b

De Los Alcanfores, 30

De Los Alcanfores, 45

De Los Alcanfores, 14

Los Tarahumaras, 9

Calle de Los Otomíes, 23

Avenida Jardines de San Mateo, 139

Avenida Jardines de San Mateo, 26

Periférico Boulevard Manuel Ávila Camacho, 730

Avenida México, 2

Avenida 16 de Septiembre, 46

Avenida 16 de Septiembre, 87a

Escape

Calle 1

Horario de la línea 8 de autobús

Cuatro Caminos Horario de ruta:

lunes	06:00 - 22:30
martes	06:00 - 22:30
miércoles	06:00 - 22:30
jueves	06:00 - 22:30
viernes	06:00 - 22:30
sábado	06:00 - 22:30
domingo	06:00 - 22:30

Información de la línea 8 de autobús

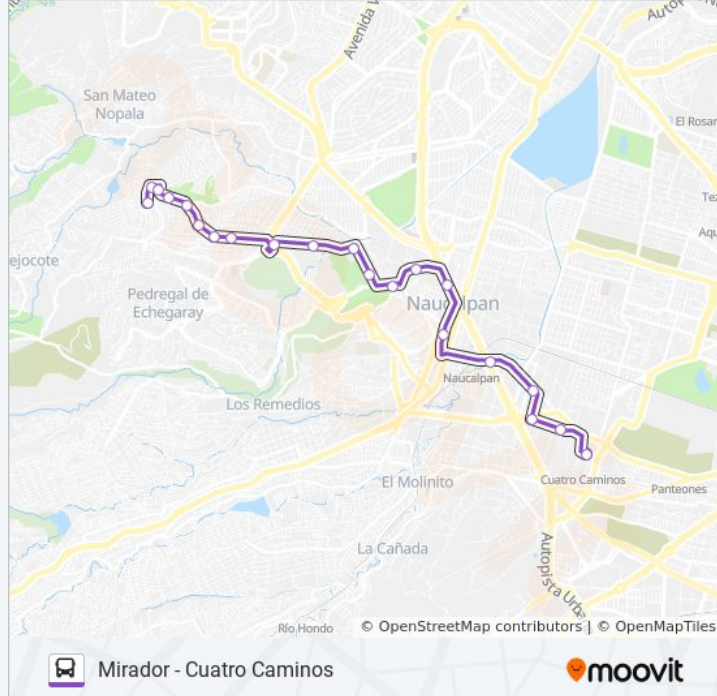
Dirección: Cuatro Caminos

Paradas: 21

Duración del viaje: 32 min

Resumen de la línea:

Cetram Cuatro Caminos Avenida Calzada
Ingenieros Militares San Joaquín Miguel Hidalgo
Cdmx 11260 México



Sentido: Metro El Rosario

43 paradas

[VER HORARIO DE LA LÍNEA](#)

Ciclovía Patriotismo Benito Juárez Cdmx 03849
México

Calle 21

Circuito Interior Y Calle 9

Circuito Interior Y Puente La Morena

Puente La Morena, 59

Tacubaya_1_2

Metro Tacubaya

Gob. Agustín Vicente Eguía

Calle Parque Lira, 7

Molino del Rey, 633

Avenida H. Colegio Militar, 264

Auditorio

Calle Arquímedes, 45

Calle Arquímedes

Avenida Río San Joaquín, 210

Interior Río San Joaquín - Calle Lago Wenner

Avenida Río San Joaquín - Calle Lago Zurich

Calz. Legaria - Calle 2

Horario de la línea 8 de autobús

Metro El Rosario Horario de ruta:

lunes	06:00 - 22:30
martes	06:00 - 22:30
miércoles	06:00 - 22:30
jueves	06:00 - 22:30
viernes	06:00 - 22:30
sábado	06:00 - 22:30
domingo	06:00 - 22:30

Información de la línea 8 de autobús

Dirección: Metro El Rosario

Paradas: 43

Duración del viaje: 75 min

Resumen de la línea:

Calz. Legaría - Lago Ontario

Calz. Legaria - Golfo de San Lorenzo

Av. Aquiles Serdan - Golfo de Tehuantepec

Monte de Piedad Suc. 11 / Ref Azcap Avenida
Aquiles Serdan Ángel Zimbrón Azcapotzalco
Cdmx 02099 México

Av. Invierno - Av. Azcapotzalco

Av. Azcapotzalco - San Lucas

Av. Azcapotzalco - Aquiles Elorduy

Av. Azcapotzalco - Tejada

Av. Azcapotzalco - Esperanza

Calle Capilla de Los Reyes Barrio Los Reyes
Azcapotzalco Cdmx 02010 México

Av. Azcapotzalco - San Simón

Tepantongo - Av. Refinería Azcapotzalco

Tepantongo - Refinería Minatitlan

Av. San Pablo - Av. Real de San Martin

Av. San Pablo Xalpa - Deportivo Reynosa

Av. San Pablo Xiapa - Av. Benito Juárez

Av. Benito Juárez - Juan de La Barrera

Eje 5 Norte - Av. de Las Civilizaciones

Bachilleres 1 El Rosario de Las Culturas El Rosario
Croc VI Olimpia Azcapotzalco Cdmx 02100
México

Cultura Norte - Unidad Habitacional Xochinahuac

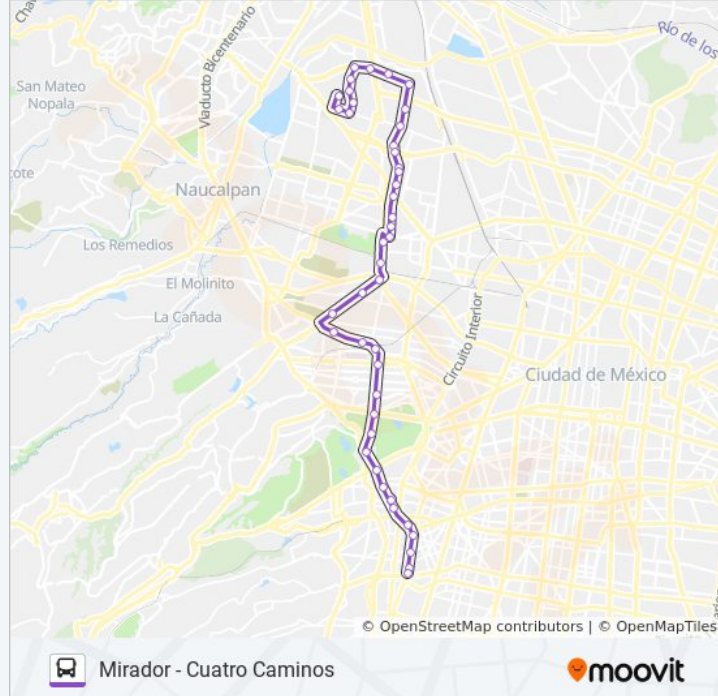
Cultura Norte - Depósito El Rosario

Calle Cultura Norte El Rosario Croc VI Oyameles
Azcapotzalco Cdmx 02100 México

Avenida Prado El Rosario - Antes de Paraderos

Cultura Norte - Avenida Del Rosario

Cultura Norte El Rosario



Sentido: Metro Guelatao

2 paradas

[VER HORARIO DE LA LÍNEA](#)

Av. Central Arboledas de Aragón Ecatepec

Horario de la línea 8 de autobús

Metro Guelatao Horario de ruta:

lunes	06:00 - 22:30
martes	06:00 - 22:30

Ecatepec de Morelos Estado de México 55120
México

Calzada Ignacio Zaragoza, 171

miércoles	06:00 - 22:30
jueves	06:00 - 22:30
viernes	06:00 - 22:30
sábado	06:00 - 22:30
domingo	06:00 - 22:30

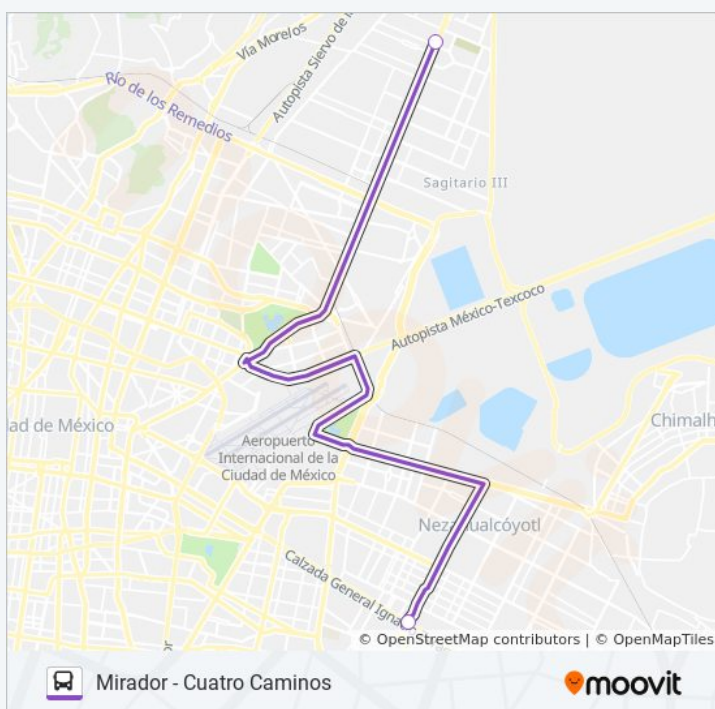
Información de la línea 8 de autobús

Dirección: Metro Guelatao

Paradas: 2

Duración del viaje: 19 min

Resumen de la línea:



Sentido: Metro San Pedro de Los Pinos

42 paradas

[VER HORARIO DE LA LÍNEA](#)

Cultura Norte El Rosario

El Rosario Calle Cultura Norte El Rosario Croc VI
Oyameles Azcapotzalco Cdmx 02100 México

Uranio, 31

Eje 5 Norte - Av. de Las Civilizaciones

Av. Benito Juárez - Juan de La Barrera

Avenida Benito Juárez - Independencia

Av. San Pablo - Eje 5 Nte.

Horario de la línea 8 de autobús

Metro San Pedro de Los Pinos Horario de ruta:

lunes	06:00 - 22:30
martes	06:00 - 22:30
miércoles	06:00 - 22:30
jueves	06:00 - 22:30
viernes	06:00 - 22:30
sábado	06:00 - 22:30
domingo	06:00 - 22:30

Información de la línea 8 de autobús

Av. San Pablo Xalpa - del Rosario

Gasoducto - Pozo Pedregal

Campo Nuevo Limón - Av. Refinería Azcapotzalco

San Simón - Sevilla

San Simón - Aragón

Tlalnepantla - José F. Gutiérrez

Manuel Acuña - Av. Reforma

Av. Centenario - Aquiles Elordy

Av. Centenario - Nextengo

José F. Gutiérrez - Av. Invierno

Estío - José F. Gutiérrez

Grecia - Niza

Grecia - Venecia

Calz. México-Tacuba - Mar Caribe

Mercado Tacuba

Felipe Carrillo Puerto - Calz. Legaria

Calz. Legaria - Glorieta Panteón Frances

Avenida Río San Joaquín - Mateo Alemán

Interior Río San Joaquín - Lago Sandy

Río San Joaquín - Ff. Cc. de Cuernavaca

Avenida Río San Joaquín, 210

Maimónides, 523

Lamartine, 415

Rubén Darío, 207

Rubén Darío, 273

Molino del Rey, 633

Constituyentes_1_2

Calle General José Morán, 129

Av. Observatorio

Avenida Revolución - Héroes De Padierna

Avenida Revolución - 11 De Abril

Calle 2

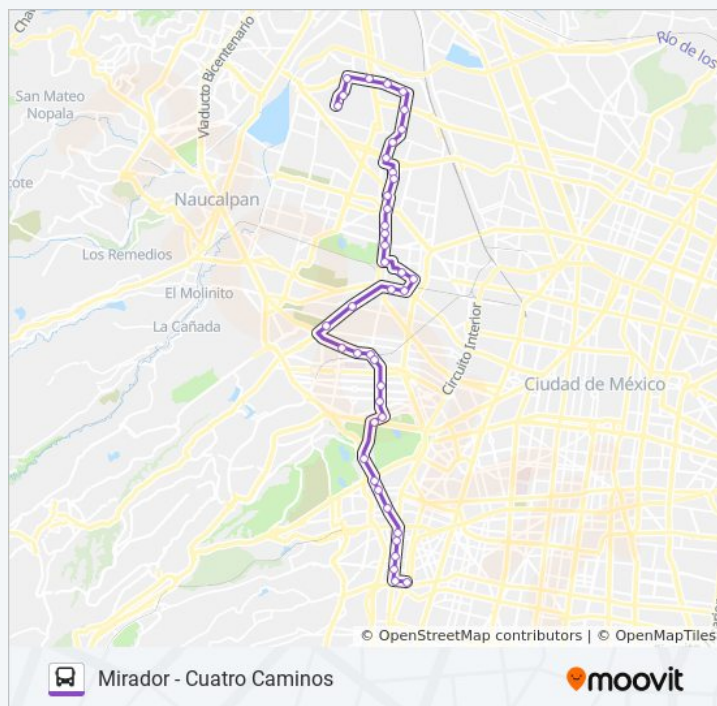
Calle 10

Dirección: Metro San Pedro de Los Pinos

Paradas: 42

Duración del viaje: 76 min

Resumen de la línea:



Calle 25, 62

Calle 25 San Pedro de Los Pinos Benito Juárez
Cdmx 03800 México

Sentido: Mirador

22 paradas

[VER HORARIO DE LA LÍNEA](#)

Naucalpan Naucalpan de Juárez Estado de México 11230 México

Ranver Paradero Norte 16 de Septiembre Nueva Argentina Miguel Hidalgo Cdmx 11230 México

Avenida 16 de Septiembre, 220

Avenida 16 de Septiembre, 105

Avenida 16 de Septiembre, 46

Avenida 16 de Septiembre, 29a

Calle Jardín, 5c

José Becerril, 9

Periférico Sur, 3

Secondary

Calle 9, 735

Naucalpan Naucalpan de Juárez Estado de México 53010 México

Periférico Boulevard Manuel Ávila Camacho, 845

Avenida Jardines de San Mateo, 91

Paseo de Los Mexicas, 4

Paseo de Los Mexicas, 20a

Los Tarahumaras, 5b

Avenida Vía Adolfo López Mateos, 2

Cafetos, 19

Ahuehuetes, 33

Calle Cerros de Chiapas, 55

Naucalpan Naucalpan de Juárez Estado de México 53200 México

Horario de la línea 8 de autobús

Mirador Horario de ruta:

lunes	06:00 - 22:30
martes	06:00 - 22:30
miércoles	06:00 - 22:30
jueves	06:00 - 22:30
viernes	06:00 - 22:30
sábado	06:00 - 22:30
domingo	06:00 - 22:30

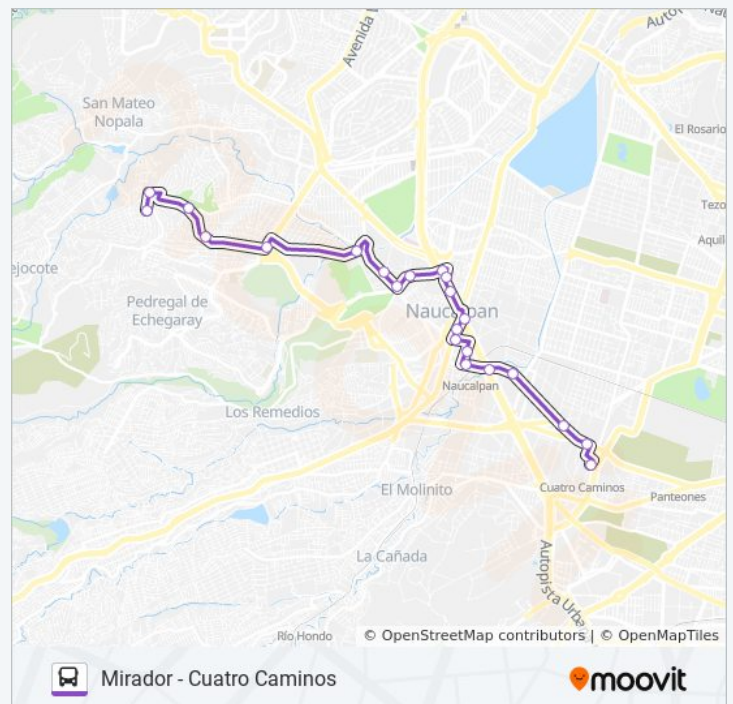
Información de la línea 8 de autobús

Dirección: Mirador

Paradas: 22

Duración del viaje: 30 min

Resumen de la línea:



en vivo, el horario del tren o el horario del metro y las indicaciones paso a paso para todo el transporte público en Ciudad de México.

[Acerca de Moovit](#) · [Soluciones MaaS](#) · [Países incluidos](#) · [Comunidad de Moovitors](#)

© 2024 Moovit - Todos los derechos reservados

Mira los tiempos de llegada en tiempo real