

La línea 16 de autobús (Boulevard Puerto Aéreo (Metro)) tiene 4 rutas. Sus horas de operación los días laborables regulares son:

(1) a Boulevard Puerto Aéreo (Metro): 06:00 - 22:30(2) a Chimalhuacán: 06:00 - 22:30(3) a Metro Pantitlán: 06:00 - 22:30(4) a Tacubaya (Metro): 06:00 - 22:30

Usa la aplicación Moovit para encontrar la parada de la línea 16 de autobús más cercana y descubre cuándo llega la próxima línea 16 de autobús

Sentido: Boulevard Puerto Aéreo (Metro)

50 paradas

[VER HORARIO DE LA LÍNEA](#)

Avenida Jalisco Tacubaya Miguel Hidalgo Cdmx
11870 México

Av. Jalisco - Antonio Maceo

Progreso - Avenida Revolución

Parabús Jose Vasconcelos Benjamin Hill

Alfonso Reyes - Cto. Interior Mtro. José Vasconcelos

Vicente Suárez

Maestro José Vasconcelos - Eje 2 Sur Juan Escutia

Maestro José Vasconcelos - Eje 2 Sur Juan Escutia

Circuito Interior Mtro. José Vasconcelos, 66

Circuito Interior Melchor Ocampo 1351

Circuito Interior Melchor Ocampo 380

Parabús Circuito Interior - Río Balsas

Calle Río Tiber, 9

Circuito Interior Melchor Ocampo - Marina Nacional

Circuito Interior Melchor Ocampo - Guillermo Prieto

Circuito Interior - Ribera de San Cosme

Circuito Interior Instituto Técnico Industria

Horario de la línea 16 de autobús

Boulevard Puerto Aéreo (Metro) Horario de ruta:

lunes	06:00 - 22:30
martes	06:00 - 22:30
miércoles	06:00 - 22:30
jueves	06:00 - 22:30
viernes	06:00 - 22:30
sábado	06:00 - 22:30
domingo	06:00 - 22:30

Información de la línea 16 de autobús

Dirección: Boulevard Puerto Aéreo (Metro)

Paradas: 50

Duración del viaje: 75 min

Resumen de la línea:

Parabus Eligio Ancona

Av. Río Consulado - Avenida Ricardo Flores Magon

Circuito Bicentenario (Av. Río Consulado)

Avenida Río Consulado 49

Ciprés - Circuito Interior Paseo de Las Jacarandas

Tilos 112

Circuito Interior - Lináloe

Insurgentes Norte X Av. Felipe Villanueva

Avenida Río Consulado 1327

Avenida Río Consulado 1423

Avenida Río Consulado 1501

Misterios

Avenida Río Consulado 174

Valle Gómez

Avenida Río Consulado 2010

Circuito Interior 2082

Avenida Río Consulado 275

Circuito Interior - Metro Eduardo Molina

Avenida Río Consulado 2332

Calle Peniques Simón Bolívar Venustiano Carranza Cdmx 15410 México

Sucres 55

Pekín

Calle Formosa 36

Cierre de Circuito

Av. Río Consulado - Transvaal

Av. Río Consulado - Persia

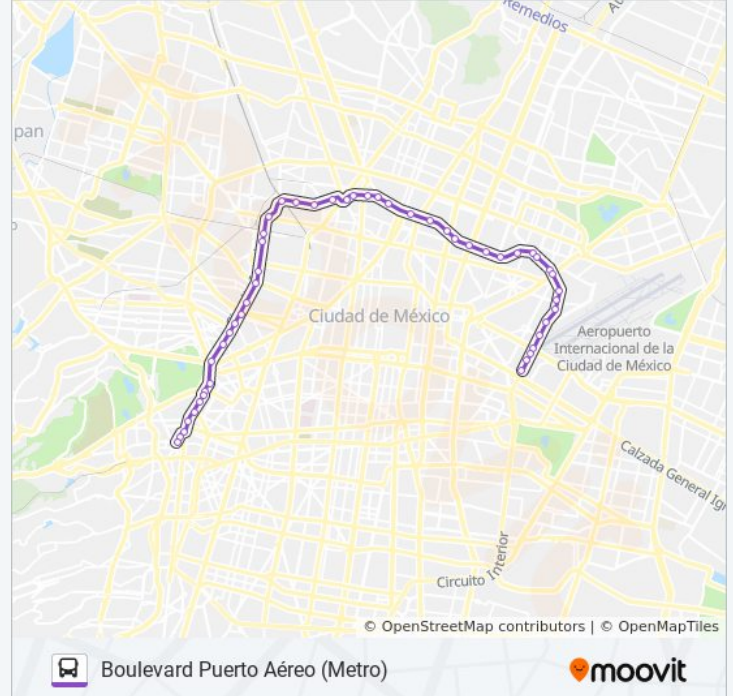
Av. Río Consulado - Ote. 35

Bldv. Puerto Aéreo - Nte. 33

Bldv. Puerto Aéreo - Nte. 25

Bldv. Puerto Aéreo - Eje 1 Nte.

Bldv. Puerto Aéreo - Nte. 17



Blvd. Puerto Aéreo - Norte 3

Blvd. Puerto Aéreo - Zaragoza

Sentido: Chimalhuacán

35 paradas

[VER HORARIO DE LA LÍNEA](#)

Pantitlán-Fernando López Arias 152

Calle Guadalupe Iztacalco Cdmx 15670 México

Avenida Unión 93

Unión 139

Calle 4 333

Anillo Periferico - Av. Pirules

El Barco 47

Calle Siete, 39

Periférico - Av. Chimalhuacan

Anillo Periférico Boulevard Adolfo Ruiz Cortines 23

Anillo Periférico - Calle 6a. Avenida

Calle 7 143

Periférico - Av. Bordo

Av. Bordo de Xochiaca - Calle 7

Av. Bordo de Xochiaca - Av. Cuauhtémoc

Av. Bordo de Xochiaca - Calle 20

Avenida Bordo de Xochiaca, 107

Avenida Morelos 168

Virgen del Carmen, 212

V. de Santa Rosa de Lima, 218

Avenida Bordo de Xochiaca 21

Avenida Bordo de Xochiaca 95

Las Golondrinas, 393

Calle La Negra, 412

Avenida Bordo de Xochiaca 313

Avenida Bordo de Xochiaca, 6461

Calle La Panchita, 846

Horario de la línea 16 de autobús

Chimalhuacán Horario de ruta:

lunes	06:00 - 22:30
martes	06:00 - 22:30
miércoles	06:00 - 22:30
jueves	06:00 - 22:30
viernes	06:00 - 22:30
sábado	06:00 - 22:30
domingo	06:00 - 22:30

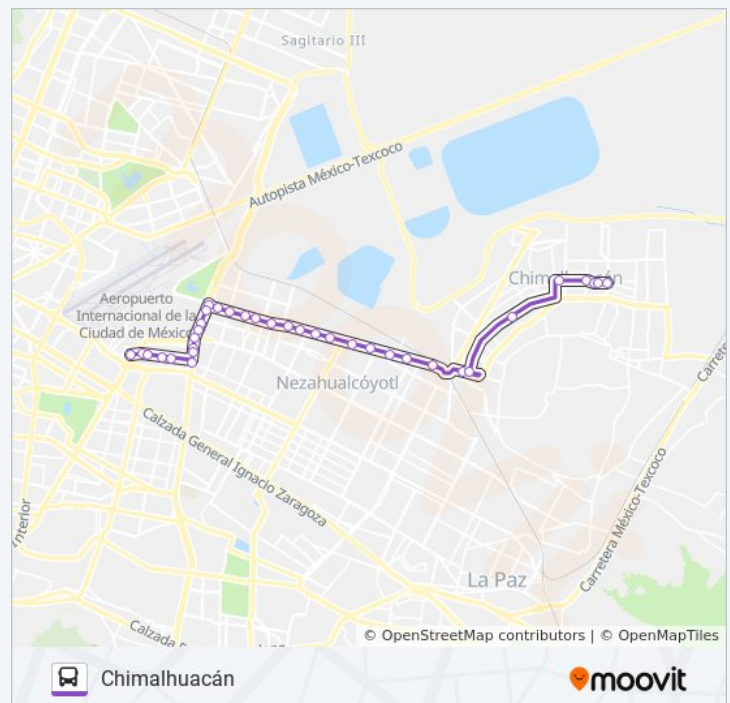
Información de la línea 16 de autobús

Dirección: Chimalhuacán

Paradas: 35

Duración del viaje: 58 min

Resumen de la línea:



Manuel Ávila Camacho Lt8

Avenida Bordo de Xochiaca 104

Avenida Manuel Alas Lt42

Calle Yoyotli 24

Avenida Organización Popular Lt1

Avenida Organización Popular 90

Guadalupe Victoria 67

Avenida de Los Patos Chimalhuacán Estado de México 56335 México

Sentido: Metro Pantitlán

51 paradas

[VER HORARIO DE LA LÍNEA](#)

Avenida de Los Patos Chimalhuacán Estado de México 56335 México

Avenida Peñon Lt2

Avenida Peñon Lt11

Avenida Peñon 480

Avenida Peñon 53c

Calle Acoatl Lt17

Avenida Peñon 2

Avenida Peñon 20

Avenida Peñon - Calle Plutarco González

Payatl 25

Avenida Peñon Lt1

Avenida Peñon 13

Avenida Peñon 11

Avenida Gregorio Melero 14

Calle Anantli Lt19

Avenida Peñon 49

Avenida Bordo de Xochiaca 104

Avenida Bordo de Xochiaca 2

Avenida Bordo de Xochiaca, 8684

Avenida Bordo de Xochiaca 14

Horario de la línea 16 de autobús

Metro Pantitlán Horario de ruta:

lunes	06:00 - 22:30
martes	06:00 - 22:30
miércoles	06:00 - 22:30
jueves	06:00 - 22:30
viernes	06:00 - 22:30
sábado	06:00 - 22:30
domingo	06:00 - 22:30

Información de la línea 16 de autobús

Dirección: Metro Pantitlán

Paradas: 51

Duración del viaje: 62 min

Resumen de la línea:

Avenida Bordo de Xochiaca, 472

Avenida Bordo de Xochiaca, 149

Avenida Bordo de Xochiaca, 287

Calle La Negra, 411

Avenida Rancho Grande, 46

Avenida Bordo de Xochiaca, 384

Avenida Bordo de Xochiaca 95

Avenida Bordo de Xochiaca 231

Azucena, 164

Walmart

Avenida Bordo de Xochiaca, 56

Calle 34, 3

Avenida Bordo de Xochiaca, 336

Avenida Bordo de Xochiaca, 21

Avenida Bordo de Xochiaca, 60

Avenida Bordo de Xochiaca 20

Anillo Periférico Canal De Garay - Puerta De Alameda Oriente

Anillo Periférico Canal De Garay - Chimalpopoca

Centeotl 24

Avenida Río Churubusco 18

Avenida Río Churubusco 568

Av. Río Churubusco - Calle 5

Avenida Río Churubusco 434

Avenida Río Churubusco 756

Av. Río Churubusco - Calle 1

Avenida Río Churubusco 670

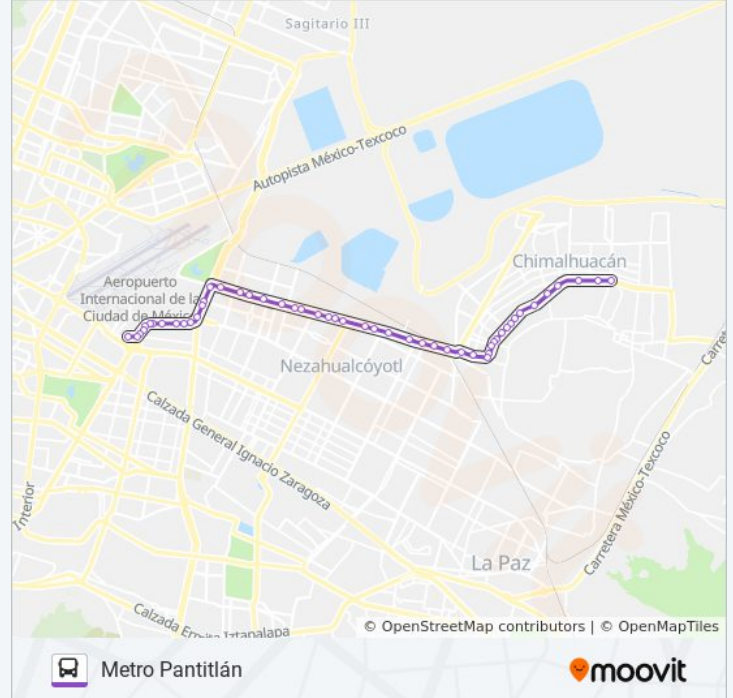
Avenida Río Churubusco Mz33 Lt11)

Avenida Río Churubusco 34

Calle Eduardo Bustamante, 173(Mz46 Lt22)

Gustavo Díaz Ordaz, Mz45 Lt32

Gustavo Díaz Ordaz 196



Sentido: Tacubaya (Metro)

38 paradas

[VER HORARIO DE LA LÍNEA](#)

Metro Terminal Aérea

Av. Río Consulado - Puerto México

Av. Río Consulado - Av. del Peñón

Río Consulado - Morelos

Av. Río Consulado - Nte. 178

Cto. Interior - Metro Oceanía

Cto. Interior - Av. Oceanía

Av. Río Consulado - Av. 549

Avenida Río Consulado 2684

Avenida Río Consulado 2640

Metro Aragón

Av. Río Consulado - Denarios

Puerto Aereo X Circuito Interior

Circuito Interior (Río Consulado), 3426

Av. Río Consulado - Nte. 64

Valle Gómez

Av. Río Consulado - Portugal

Misterios

Eje Central Lázaro Cárdenas - Avenida Río Consulado

Paseo de Las Jacarandas 31

Pino - Circuito Interior, Paseo De Las Jacarandas

Avenida Río Consulado 636

Jazmín 5

Circuito Interior - Los Gallos

Circuito Interior - Manuel Carpio

Calle Salvador Díaz Mirón 247

Calz. México-Tacuba - Calz. Melchor Ocampo

Circuito Interior Melchor Ocampo - Bahía de La Ascención

Horario de la línea 16 de autobús

Tacubaya (Metro) Horario de ruta:

lunes	06:00 - 22:30
martes	06:00 - 22:30
miércoles	06:00 - 22:30
jueves	06:00 - 22:30
viernes	06:00 - 22:30
sábado	06:00 - 22:30
domingo	06:00 - 22:30

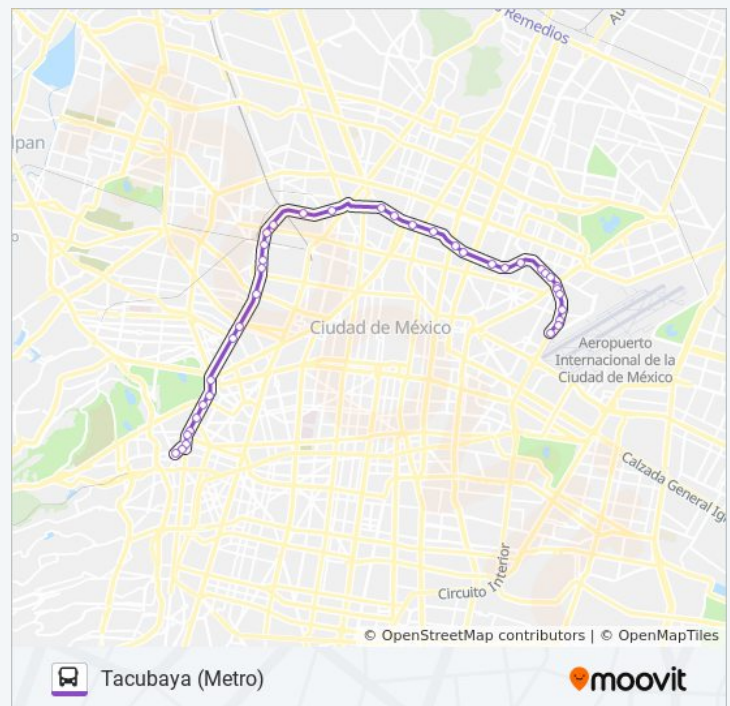
Información de la línea 16 de autobús

Dirección: Tacubaya (Metro)

Paradas: 38

Duración del viaje: 62 min

Resumen de la línea:



Circuito Interior Melchor Ocampo 291 - Ejercito Nacional

Avenida José Vasconcelos 678

Juan de La Barrera, 130

José Vasconcelos - Juan Escutía

Parabus Jose Vasconcelos

General Pedro Antonio de Los Santos -
Gobernador Ignacio Esteva

Avenida José Vasconcelos, 54

Progreso - Avenida Revolución

Av. Jalisco - Antonio Maceo

Metro Tacubaya

Los horarios y mapas de la línea 16 de autobús están disponibles en un PDF en moovitapp.com. Utiliza [Moovit App](#) para ver los horarios de los autobuses en vivo, el horario del tren o el horario del metro y las indicaciones paso a paso para todo el transporte público en Ciudad de México.

[Acerca de Moovit](#) · [Soluciones MaaS](#) · [Países incluidos](#) · [Comunidad de Moovitors](#)

© 2024 Moovit - Todos los derechos reservados

**Mira los tiempos de llegada
en tiempo real**