

La línea 104 de autobús (Metro Cuatro Caminos Lado del Paradero Anden N) tiene 4 rutas. Sus horas de operación los días laborables regulares son:

(1) a Metro Cuatro Caminos Lado del Paradero Anden N: 06:00 - 22:30(2) a Netzahualcoyotl: 06:00 - 22:30(3) a Tren Suburbano Tultitlán Edo de México: 06:00 - 22:30(4) a Villa Coapa: 06:00 - 22:30

Usa la aplicación Moovit para encontrar la parada de la línea 104 de autobús más cercana y descubre cuándo llega la próxima línea 104 de autobús

Sentido: Metro Cuatro Caminos Lado del Paradero Anden N

55 paradas

[VER HORARIO DE LA LÍNEA](#)

La Acocila Tultitlán Estado de México 54915
México

La Acocila, 15

México, 60

Camino A Tepalcapa, 4

Carretera Tlalnepantla - Cuautitlan, 15

Mexico - Queretaro, 2012

Colonia Hacienda del Parque Cuautitlán Izcalli
Estado de México 54763 México

Av. José López Portillo - Av. del Parque

Av. José López Portillo - Azalea

Av. José López Portillo - Frente Perif. Blvd.
Manuel Ávila Camacho

Av. José López Portillo - Puente Peatonal
Melchor Ocampo

Av. Gustavo Baz Prada - Frente Cementos
Anáhuac

Av. Gustavo Baz Prada - Camino A S. Mateo

Azaleas, 87

Ceylán, 748

Autopista Querétaro - México, 1508

Autopista Querétaro - México, 125

Horario de la línea 104 de autobús

Metro Cuatro Caminos Lado del Paradero Anden N

Horario de ruta:

lunes	06:00 - 22:30
martes	06:00 - 22:30
miércoles	06:00 - 22:30
jueves	06:00 - 22:30
viernes	06:00 - 22:30
sábado	06:00 - 22:30
domingo	06:00 - 22:30

Información de la línea 104 de autobús

Dirección: Metro Cuatro Caminos Lado del Paradero Anden N

Paradas: 55

Duración del viaje: 102 min

Resumen de la línea:

Cto Concorde

Autopista Querétaro - México, 1508

Circuito de La Constitucion, 128

Suecia, 17

Periférico Boulevard Manuel Ávila Camacho, 14

Periférico Boulevard Manuel Ávila Camacho, 8

Avenida de Los Reyes, 43

Valle Dorado

Boulevard Popocatepetl, 1

Periférico Boulevard Manuel Ávila Camacho 3041

Sentura

Perif. Blvd. Manuel Ávila Camacho - Pino Verde

Perif. Blvd. Manuel Ávila Camacho - Anémonas

Perif. Blvd. Manuel Ávila Camacho - Tepotzotlán

Perif. Blvd. Manuel Ávila Camacho - Av.
Convento de Sta. Monica

Mundo E

Perif. Blvd. Manuel Ávila Camacho - Cuauhtémoc

Boulevard Manuel Ávila Camacho - Constitución

Circuito Ingenieros - Raúl Sandoval

Correos

Los Bancos

Torres de Satélite (Frente Al Centro Castellano)

Torres de Satélite

Periférico Boulevard Manuel Ávila Camacho,
1210

Boulevard Manuel Ávila Camacho, 1385

Periférico Boulevard Manuel Ávila Camacho 987

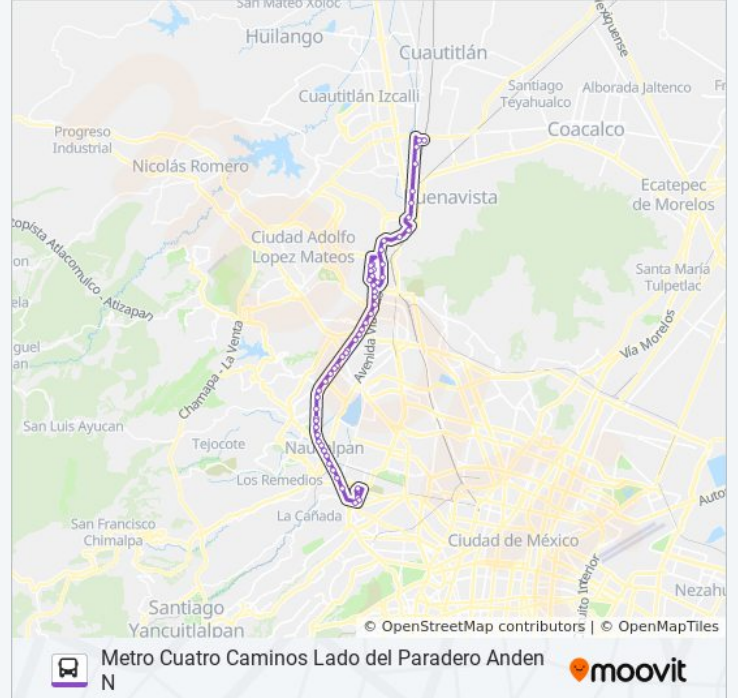
Hospital de Traumatología - Lomas Verdes

Echegaray

Periférico Boulevard Manuel Ávila Camacho, 730

Avenida Gustavo Baz

Periférico Boulevard Manuel Ávila Camacho,
1018



Avenida 16 de Septiembre, 900

Periférico Boulevard Manuel Ávila Camacho,
438b

Viaducto Bicentenario Naucalpan Naucalpan de
Juárez Estado de México 53569 México

Calz. Transmisiones Militares - Luis Freg

M. Cuatro Caminos

Ranver Paradero Norte 16 de Septiembre Nueva
Argentina Miguel Hidalgo Cdmx 11230 México

Naucalpan Naucalpan de Juárez Estado de
México 11230 México

Sentido: Netzahualcoyotl

2 paradas

[VER HORARIO DE LA LÍNEA](#)

34843

Calle Nezahualcóyotl Tránsito Ciudad de México
Cuauhtémoc Cdmx 06820 México

Horario de la línea 104 de autobús

Netzahualcoyotl Horario de ruta:

lunes	06:00 - 22:30
martes	06:00 - 22:30
miércoles	06:00 - 22:30
jueves	06:00 - 22:30
viernes	06:00 - 22:30
sábado	06:00 - 22:30
domingo	06:00 - 22:30

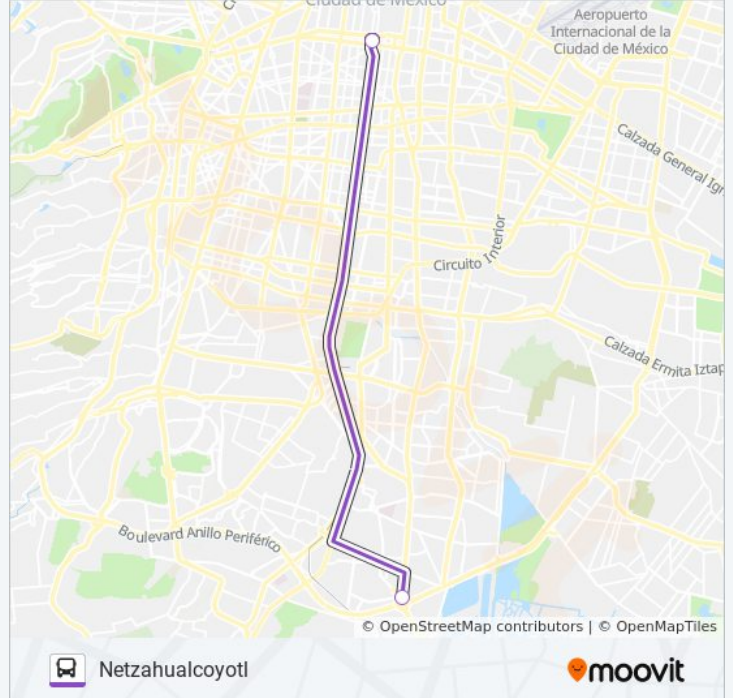
Información de la línea 104 de autobús

Dirección: Netzahualcoyotl

Paradas: 2

Duración del viaje: 18 min

Resumen de la línea:



Sentido: Tren Suburbano Tultitlán Edo de México

58 paradas

[VER HORARIO DE LA LÍNEA](#)

Naucalpan Naucalpan de Juárez Estado de México 11230 México

M. Cuatro Caminos

Av. Ing. Militares - Av. Río San Joaquin

Avenida Río San Joaquín, 825

Río. San Joaquín, 1091

Periférico Boulevard Manuel Ávila Camacho, 234

Calle 3

Periférico Boulevard Manuel Ávila Camacho, 419

General Agustín Millán, 95

Calle 8, 315

Secondary

Calle 9, 735

Periférico Boulevard Manuel Ávila Camacho, 898

Periférico Boulevard Manuel Ávila Camacho, 933

Paseo de Echegaray Sur, 101

Calle, 3117

Periférico Boulevard Manuel Ávila Camacho, 1809

Horario de la línea 104 de autobús

Tren Suburbano Tultitlán Edo de México Horario de ruta:

lunes	06:00 - 22:30
martes	06:00 - 22:30
miércoles	06:00 - 22:30
jueves	06:00 - 22:30
viernes	06:00 - 22:30
sábado	06:00 - 22:30
domingo	06:00 - 22:30

Información de la línea 104 de autobús

Dirección: Tren Suburbano Tultitlán Edo de México

Paradas: 58

Duración del viaje: 98 min

Resumen de la línea:

Circuito Geógrafos, 20

Boulevard Manuel Ávila Camacho - Circuito
Centro Comercial

Boulevard Manuel Ávila Camacho - Manuel Tolsá

Plaza Satellite - Perif. Blvd. Manuel Ávila
Camacho

Perif. Blvd. Manuel Ávila Camacho - Cto.
Metalurgistas

Perif. Blvd. Manuel Ávila Camacho - Av. Satellite

Perif. Blvd. Manuel Ávila Camacho - Viveros de
Petén

Perif. Blvd. Manuel Ávila Camacho - Viveros de
Hoctum

Calle Pino Verde, A275

Periférico Boulevard Manuel Ávila Camacho,
3039

Periférico Boulevard Manuel Ávila Camacho,
3067

Avenida Gustavo Baz, 4001

Avenida Gustavo Baz Prada, 281e

Periférico Boulevard Manuel Ávila Camacho, 7

Periférico Boulevard Manuel Ávila Camacho, 23

Callejon Naranja, 199

Calle de La Gran Plaza, 319

Ceylán, 335

Autopista México-Querétaro - Av. Seguro Soc.

Lateral Ceylán - Autopista México-Querétaro

Av. Gustavo Baz Prada - Puente Peatonal
Orquídeas

Av. Gustavo Baz Prada - Puente Peatonal
Tlalnepantla

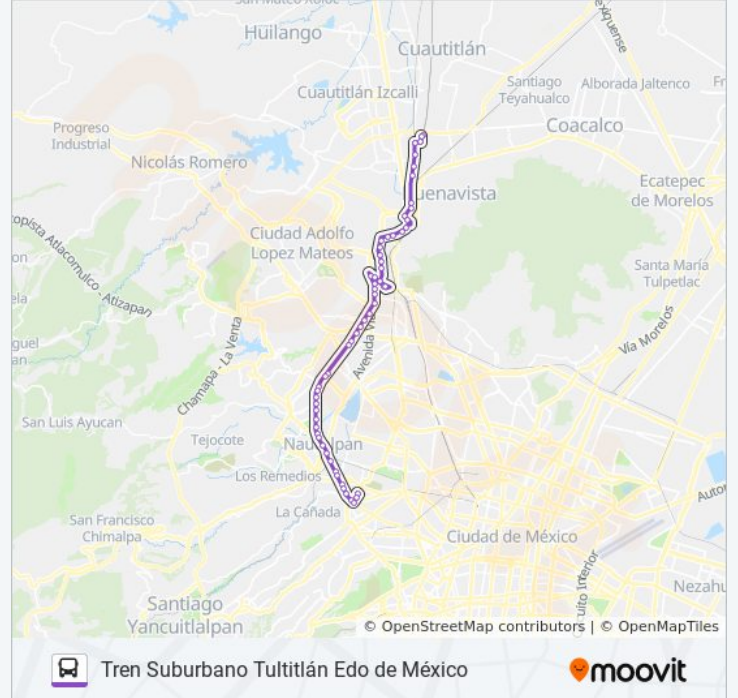
Av. Gustavo Baz Prada - Parque Industrial

Av. Gustavo Baz Prada - Cementos Anáhuac

Av. Gustavo Baz Prada - Melchor Ocampo

Av. Gustavo Baz Prada - Antiguo Camino A
Minas

Av. Gustavo Baz Prada - Av. Ejército del Trabajo



Av. Gustavo Baz Prada - México Cuautitlan

Av. Gustavo Baz Prada - Clavelina

Av. Gustavo Baz Prada - Cuautitlan

Avenida del Parque, 10

Playa Caletilla 1

Avenida La Quebrada, 128

Cerrada Playa Azul, 31

Carretera Tlalnepantla - Cuautitlan, 38

Carretera Tlalnepantla - Cuautitlan, 300

Carretera Tlalnepantla - Cuautitlan, 94b

México, 60

Avenida Independencia, 13b

La Acocila, 14

La Acocila Tultitlán Estado de México 54915
México

Sentido: Villa Coapa

2 paradas

[VER HORARIO DE LA LÍNEA](#)

Calle Plaza Flamingos Tránsito Ciudad de México Cuauhtémoc Cdmx 06820 México

Glorieta de Vaqueritos Pedregal de Tepepan Tlalpan Cdmx 14380 México

Horario de la línea 104 de autobús

Villa Coapa Horario de ruta:

lunes	06:00 - 22:30
martes	06:00 - 22:30
miércoles	06:00 - 22:30
jueves	06:00 - 22:30
viernes	06:00 - 22:30
sábado	06:00 - 22:30
domingo	06:00 - 22:30

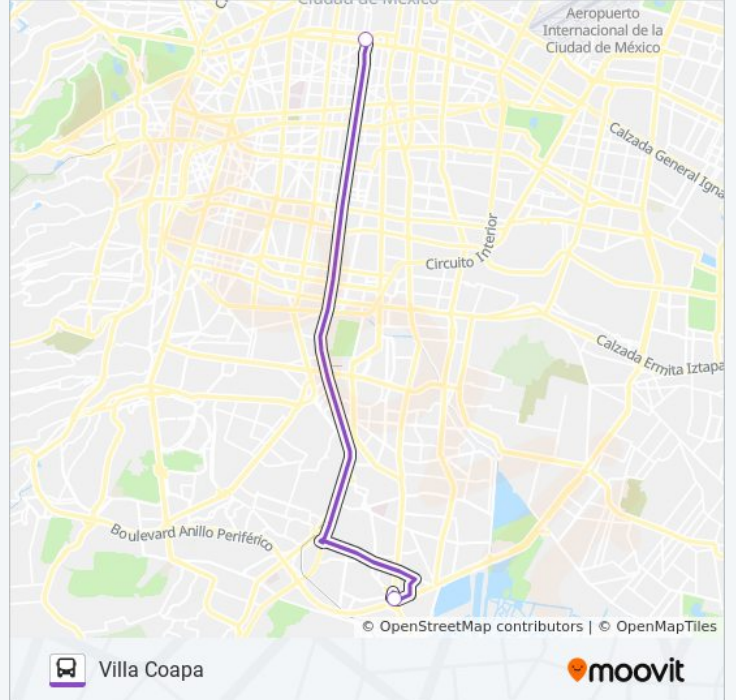
Información de la línea 104 de autobús

Dirección: Villa Coapa

Paradas: 2

Duración del viaje: 18 min

Resumen de la línea:



Los horarios y mapas de la línea 104 de autobús están disponibles en un PDF en moovitapp.com. Utiliza [Moovit App](#) para ver los horarios de los autobuses en vivo, el horario del tren o el horario del metro y las indicaciones paso a paso para todo el transporte público en Ciudad de México.

[Acerca de Moovit](#) • [Soluciones MaaS](#) • [Países incluidos](#) • [Comunidad de Moovitors](#)

© 2024 Moovit - Todos los derechos reservados

Mira los tiempos de llegada en tiempo real