

119

Canal Nacional

Usa La App

La línea 119 de autobús (Canal Nacional) tiene 6 rutas. Sus horas de operación los días laborables regulares son: (1) a Canal Nacional: 6:00 - 22:30(2) a El Rosario (Metro): 6:00 - 22:30(3) a Metro Cuauhtemoc: 6:00 - 22:30(4) a San Antonio: 6:00 - 22:30(5) a San Pedro Martir: 6:00 - 22:30(6) a Unidad Vicente Guerrero: 6:00 - 22:30

Usa la aplicación Moovit para encontrar la parada de la línea 119 de autobús más cercana y descubre cuándo llega la próxima línea 119 de autobús

## Sentido: Canal Nacional

27 paradas

[VER HORARIO DE LA LÍNEA](#)

Calle 5 de Mayo Los Volcanes Pedregal de Tepepan Tlalpan Cdmx 14440 México

La Mora 8

La Mora 2

Av. Insurgentes Sur - Autopista México-Cuernavaca

Viaducto Tlalpan - Reforma Agraria

Tezoquipa

Viaducto Tlalpan - Arenal

Calz. México-Xochimilco - Tlalpan

Viaducto Tlalpan, 524

Viaducto Tlalpan 27b

Calzada del Hueso

Textitlán

Calzada de Tlalpan, 2951a

Registro Federal

Calz- de Tlalpan - Calle 2

Tezozomoc

Calz. de Tlalpan - Vicente Guerrero

Tlalpan - Xotepingo

Calzada de Tlalpan, 2548

## Horario de la línea 119 de autobús

Canal Nacional Horario de ruta:

lunes	6:00 - 22:30
martes	6:00 - 22:30
miércoles	6:00 - 22:30
jueves	6:00 - 22:30
viernes	6:00 - 22:30
sábado	6:00 - 22:30
domingo	6:00 - 22:30

## Información de la línea 119 de autobús

**Dirección:** Canal Nacional

**Paradas:** 27

**Duración del viaje:** 46 min

**Resumen de la línea:**

Avenida Santa Ana, 64

Avenida Santa Ana, 181

Avenida Santa Ana, 297-S

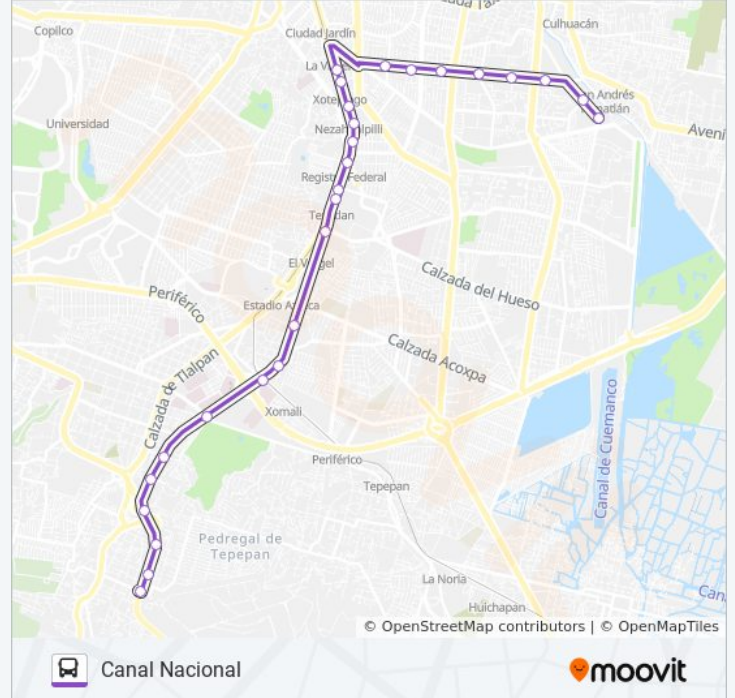
Santa Ana - Roxana Sequeira Izq.

Santa Ana - Mercedes Abrego

Primera Cerrada Avenida Santa Ana, 1a

Avenida Canal Nacional Unidad Obrero Ctm  
Culhuacán Sección 7 Coyoacán Cdmx 04489  
México

Canal Nacional 32b



### Sentido: El Rosario (Metro)

23 paradas

[VER HORARIO DE LA LÍNEA](#)

Boulevard Tultitlán Oriente Tultitlán Estado de México 54900 México

Boulevard Tultitlán Oriente - 20 de Noviembre

Boulevard Tultitlán Oriente - Gustavi Díaz Ordaz

Boulevard Tultitlán Oriente - Gustavo Adolfo Bécquer

Boulevard Tultitlán Poniente - del Río

Boulevard Tultitlán Poniente, 206

Boulevard Tultitlán Poniente 53

Av. José López Portillo - Nicolás Bravo

Av. José López Portillo - Puente Peatonal Vidriera

Av. José López Portillo - Av. Aceros

Av. José López Portillo - Av. del Parque

Prol. Av. Hidalgo - M. Doblado

Prol. Av. Hidalgo - Frente La Blanca

Tejavanes, 104

Avenida Presidente Juárez, 36d

Avenida Presidente Juárez, 190

Av. Presidente Juárez - Av. Adolfo López Mateos

### Horario de la línea 119 de autobús

El Rosario (Metro) Horario de ruta:

lunes	6:00 - 22:30
martes	6:00 - 22:30
miércoles	6:00 - 22:30
jueves	6:00 - 22:30
viernes	6:00 - 22:30
sábado	6:00 - 22:30
domingo	6:00 - 22:30

### Información de la línea 119 de autobús

**Dirección:** El Rosario (Metro)

**Paradas:** 23

**Duración del viaje:** 52 min

**Resumen de la línea:**

Av. Adolfo López Mateos - Río de Los Remedios

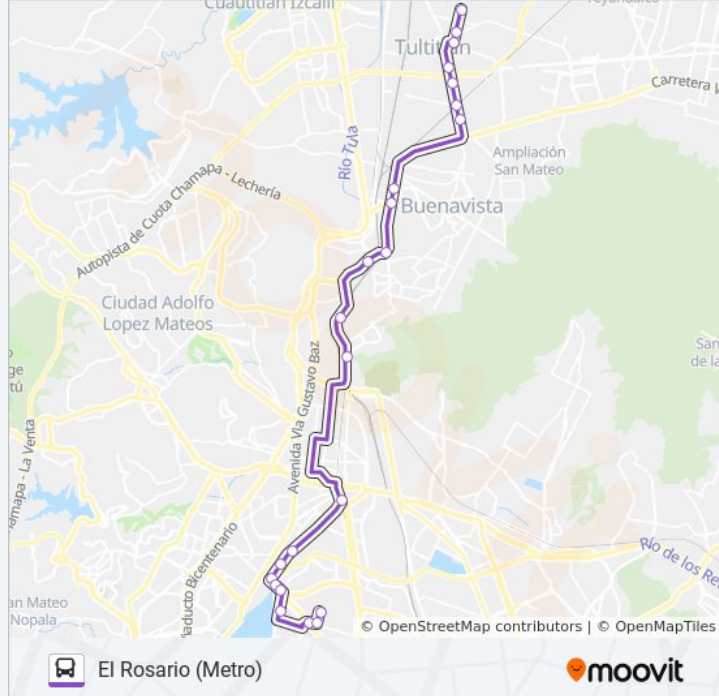
Av. Aquiles Serdán - Calz. de Las Armas

Avenida Calzada de Las Armas Prados del Rosario Azcapotzalco Cdmx 02410 México

Parque Vía - Prados El Rosario

El Rosario - Cultura Nte.

Cultura Norte El Rosario



### Sentido: Metro Cuauhtémoc

56 paradas

[VER HORARIO DE LA LÍNEA](#)

Cio Centro Internacional de Oración Vicente Guerrero Calle Combate de Celaya Unidad Habitacional Vicente Guerrero Iztapalapa Cdmx 09200 México

Calle 1 José Victoria, Mz4 Lt55

Avenida Antonio Díaz Soto Y Gama, Mz14 Lt40

Avenida Antonio Díaz Soto Y Gama, 181

Avenida Antonio Díaz Soto Y Gama, 24

1 Dionisio Ríos, 25

J. Becerra, 11

Calle 12, 327

Avenida Michoacán, 295

José López Portillo, 76

Avenida San Rafael Atlixco, 26

Avenida Canal del Moral, Lt657

Av. Canal de Moral / Rojo Gómez

Av. Javier Rojo Gómez - Batalla de Silao

Avenida Javier Rojo Gómez, 1028

Av. Javier Rojo Gómez - Batalla de Loma Alta

Av. Javier Rojo Gómez - Av. Canal de Tezontle

### Horario de la línea 119 de autobús

Metro Cuauhtémoc Horario de ruta:

lunes	6:00 - 22:30
martes	6:00 - 22:30
miércoles	6:00 - 22:30
jueves	6:00 - 22:30
viernes	6:00 - 22:30
sábado	6:00 - 22:30
domingo	6:00 - 22:30

### Información de la línea 119 de autobús

**Dirección:** Metro Cuauhtémoc

**Paradas:** 56

**Duración del viaje:** 71 min

**Resumen de la línea:**

Av. Javier Rojo Gómez - Ferrocarril de Río Frío

Ferrocarril de Río Frío - Ote. 239

Ferrocarril de Río Frío - Ote. 233

Ferrocarril de Río Frío - Ote. 229

Ferrocarril de Río Frío - Av. Río Churubusco

Trigo

Sur 187, 46

Oriente 102, 3556

Oriente 102, 3310

Oriente 102, 3152

Oriente 102, 2901

Circuito Interior Avenida Río Churubusco, 2319

Oriente 100-A

Oriente 100-A, 1990

Oriente 100-A, 1854

Tlacotal-B

Sur 109, 2408

Oriente 100-A, 19a

Metro Coyuya

Av. Azúcar - Centeno

Azúcar - Añil

Guillermo Prieto, 278

Privada de La Cruz, 147

Viaducto-Tlalpan, 120

Viaducto Río de La Piedad, 430b

Viaducto Río de La Piedad, 3043

Viaducto Río de La Piedad, 106

Viaducto Río de La Piedad, 268

J. Toribio Medina, 3

Calzada San Antonio Abad, 296

San Antonio Abad - Calzada Chabacano

Sn Antonio Abad - José T. Cuellar

San Antonio Abad - Metro San Antonio Abad



Calzada San Antonio Abad, 14

Lucas Alamán / Diagonal 20 de Noviembre

Diagonal 20 de Noviembre, 26

Claudio Bernard, 43

Calle Rafael Lucio, 170

Claudio Bernard, 188

### Sentido: San Antonio

44 paradas

[VER HORARIO DE LA LÍNEA](#)

Cultura Norte 365

Uranio, 31

Eje 5 Nte. - Mecánicos

Av. de Las Culturas - Pescadores

Avenida de Las Culturas, Sn Salidas Posteriores

Av. Adolfo López Mateos - Priv. Francisco I. Madero

Av. Presidente Juárez - Av. Adolfo López Mateos

Avenida Presidente Juárez, 190

Avenida Presidente Juárez, 36d

Andador Emiliano Zapata, 115

Avenida Presidente Juárez, 2010

Avenida Presidente Juárez, 2039

Avenida Presidente Juárez, 27

Av. Presidente Juárez

Felipe Berriozabal Tlalnepantla Tlalnepantla de Baz Estado de México 54070 México

Calle Popocatepetl, 75

Calle Popocatepetl, 212

Radial Toltecas, 251

Radial Toltecas, 346

Radial Toltecas, 446

Av. Hidalgo - Radial Toltecas

Prol. Av. San Rafael - Autopista México-

### Horario de la línea 119 de autobús

San Antonio Horario de ruta:

lunes	6:00 - 22:30
martes	6:00 - 22:30
miércoles	6:00 - 22:30
jueves	6:00 - 22:30
viernes	6:00 - 22:30
sábado	6:00 - 22:30
domingo	6:00 - 22:30

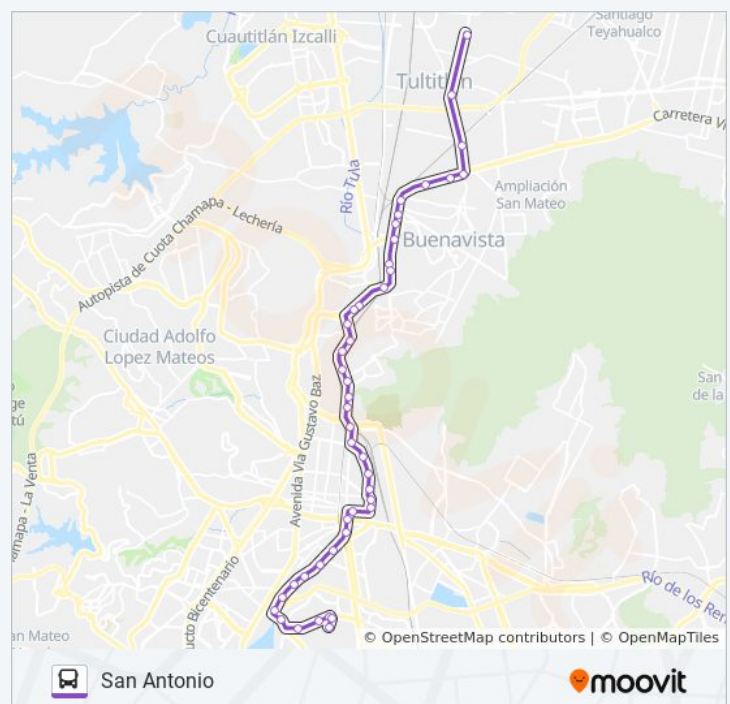
### Información de la línea 119 de autobús

**Dirección:** San Antonio

**Paradas:** 44

**Duración del viaje:** 80 min

**Resumen de la línea:**





Querétaro

Prol. Av. Hidalgo - Frente San Rafael

Prol. Av. Hidalgo - Av. Los Parajes

Prol. Av. Hidalgo - And. Arroyo

Prol. Av. Hidalgo - Av. Cricunvalación

Prol. Av. Hidalgo - M. Doblado

Prol. Av. Hidalgo - Lerma

México Cuautitlan, 70

Prol. Av. Hidalgo - Vainilla

Av. Gustavo Baz Prada - Clavelina

Av. Gustavo Baz Prada - Av. Valle de Las Alamedas

Avenida José López Portillo, 1852

Av. José López Portillo - Puente Peatonal Lechería

Av. José López Portillo - Puente Peatonal Vidriera

Av. José López Portillo - Blvd. Reforma

Francisco Villa, 120

Av. José Lopez Portillo - Av. 11 de Julio

Avenida José López Portillo, 78

Avenida José López Portillo, 414

Avenida José López Portillo, 326

Boulevard Tultitlán Poniente - Calle Ciruelos

Boulevard Tultitlán Oriente - Plutarco Elías Calles

Tultitlán Estado de México 54900 México

### Sentido: San Pedro Martir

36 paradas

[VER HORARIO DE LA LÍNEA](#)

Avenida Canal Nacional Unidad Obrero Ctm  
Culhuacán Sección 7 Coyoacán Cdmx 04489  
México

Canal Nacional 61

Santa Ana - Tarahumaras

Ejido San Jerónimo, 118

### Horario de la línea 119 de autobús

San Pedro Martir Horario de ruta:

lunes	6:00 - 22:30
martes	6:00 - 22:30
miércoles	6:00 - 22:30
jueves	6:00 - 22:30
viernes	6:00 - 22:30
sábado	6:00 - 22:30
domingo	6:00 - 22:30

Avenida Santa Ana Infonavit Culhuacán Zona 2  
Coyoacán Cdmx 04480 México

Avenida Santa Ana Infonavit Culhuacán Zona 3  
Coyoacán Cdmx 04480 México

Canal de Miramontes - Calle 69

Canal de Miramontes - Aldebarán

Canal de Miramontes - Mar de La Tranquilidad

Canal de Miramontes - Tzinnias

Canal de Miramontes - Nardos

Canal de Miramontes, 7

Canal de Miramontes - Rancho Mante

Canal de Miramontes - Calz. del Hueso

Canal de Miramontes - Monza

Canal de Miramontes - Cannes

Canal de Miramontes - Coaplaza

Canal de Miramontes - Acoxa

Canal de Miramontes - El Cántaro

Canal de Miramontes - Av. La Carretera

Canal de Miramontes - Glorieta Villa Coapa

Anillo Periférico - Venustiano Carranza

Anillo Periférico - Tec. de Monterrey

Anillo Periférico - Forestal

Periférico - Calz. de Tlalpan

Calz. de Tlalpan - Sillón de Mendoza

Chimalcoyotl

Calzada de Tlalpan, 4743

Morelos Del. Tlalpan

Calzada de Tlalpan, 4956b

Calzada de Tlalpan 5361

Cristobal Colón Pueblo Chimacoyotl

Carr. Federal Mexico-Cuernavaca - Rey  
Yupanqui

Carr. Federal Mexico-Cuernavaca - Laurel

Carretera Federal A Cuernavaca - 5 de Mayo -  
San Pedro Martín

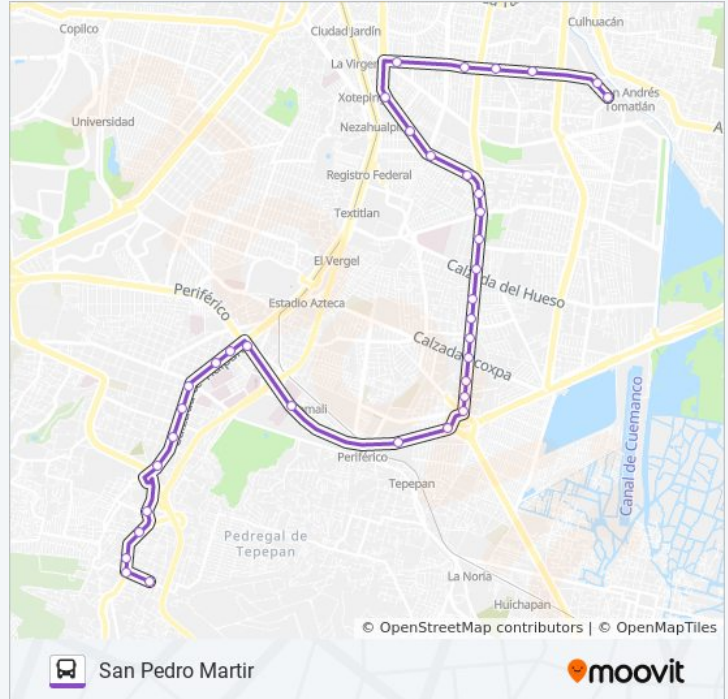
## Información de la línea 119 de autobús

**Dirección:** San Pedro Martir

**Paradas:** 36

**Duración del viaje:** 61 min

**Resumen de la línea:**



**Sentido: Unidad Vicente Guerrero**

57 paradas

[VER HORARIO DE LA LÍNEA](#)

Avenida Chapultepec - Doctor Río de La Loza

Eje Vial Eje 1 Poniente (Avenida Cuauhtemoc),  
39

Calle Doctor Liceaga, 44

Avenida Niños Heroes, 134

Doctor J. Navarro, 58

Fernando de Alva Ixtlilxóchitl, 45a

Fernando de Alva Ixtlilxóchitl, 175

San Antonio Abad - Lorenzo Boturini\_1

Calzada San Antonio Abad, 127

Sn Antonio Abad - José T. Cuellar\_1

Calzada San Antonio Abad 211

San Antonio Abad - Torquemada

Juan Hernández Y Dávalos

Calzada San Antonio Abad 335-345

Oriente 67

Boulevard, 47

Boulevard, 1381

Boulevard, 331

Clínica Imss

Viad. Río Piedad - 1er Puente Peatonal

2° Puente Peatonal

Estación Metro Velodromo (Frente A La Esef)

Av. Río Churubusco - Atletas

Cto. Interior Av. Río Churubusco - Calle Avena

Cto. Interior Av. Río Churubusco - Canela

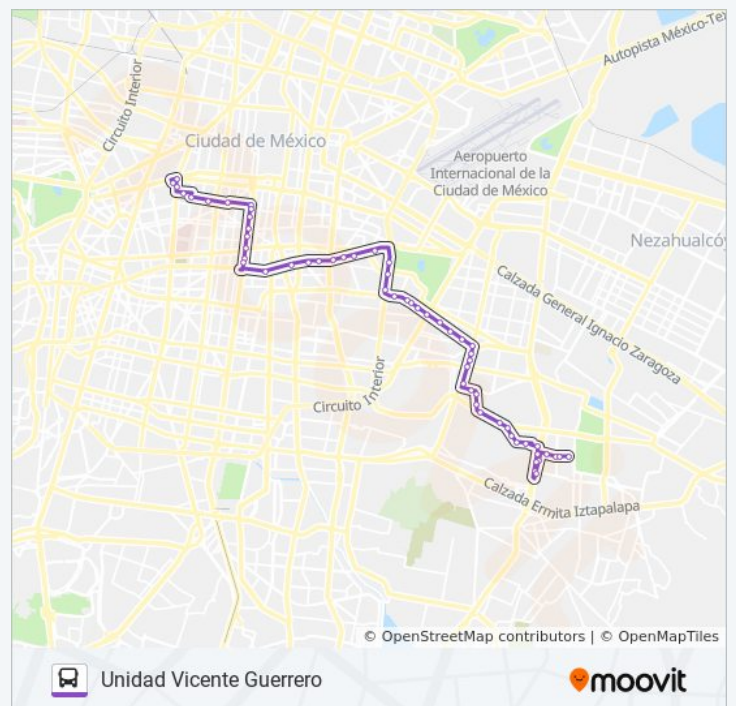
Eje Vial 4 Sur, 836

Avenida Té - Sur 169

**Horario de la línea 119 de autobús**

Unidad Vicente Guerrero Horario de ruta:

lunes	6:00 - 22:30
martes	6:00 - 22:30
miércoles	6:00 - 22:30
jueves	6:00 - 22:30
viernes	6:00 - 22:30
sábado	6:00 - 22:30
domingo	6:00 - 22:30

**Información de la línea 119 de autobús****Dirección:** Unidad Vicente Guerrero**Paradas:** 57**Duración del viaje:** 73 min**Resumen de la línea:**



Metrobús Ex Ejido Magdalena Mixhuca Iztacalco  
Cdmx 08010 México

Avenida Té - Sur 185

4 Sur, 1049

San Rafael Atlixco - Ote. 217

San Rafael Atlixco - Río Zula

San Rafael Atlixco - Plaza de Tenexpa

Prolongación Plutarco Elías Calles, 3165

Eje Vial 5 Oriente, Sn C

Av. Javier Rojo Gómez - Escobillera

Eje Vial 5 Oriente, Mz118 Lt1241a

Avenida Javier Rojo Gómez, 647

Avenida Canal del Moral, 9

F.C. San Rafael Atlixco, 4

F.C. San Rafael Atlixco, 13

José María Morelos, 45

Avenida Michoacán 308

Calle Albarrada Leyes de Reforma 2a. Sección  
Iztapalapa Cdmx 09310 México

Josué Escobedo, 33

Col. Progresista

Avenida Antonio Díaz Soto Y Gama, 7

Calle 2 Guadalupe Magaña, 1

Anillo Periférico - Calle 4

Anillo Periférico, 20

Anillo Periférico - Av. Revolución Soc.

Periférico - Revolución Social

Anillo Periférico - Canal de Garay

Calle 1 L. Chávez, Mz7 Lt74

Calle 2 C. Mancilla, Mz15 L

Calle 1 José Victoria, Mz4 Lt55

3 José Barragán Hernández, 371

Los horarios y mapas de la línea T19 de autobuses están disponibles en un PDF en moovitapp.com. Utiliza [Moovit App](#) para ver los horarios de los autobuses en vivo, el horario del tren o el horario del metro y las indicaciones paso a paso para todo el transporte público en Ciudad de México.

[Acerca de Moovit](#) • [Soluciones MaaS](#) • [Países incluidos](#) • [Comunidad de Moovitors](#)

© 2024 Moovit - Todos los derechos reservados

## Mira los tiempos de llegada en tiempo real

