

La línea 130 de autobús (Central de Abasto) tiene 5 rutas. Sus horas de operación los días laborables regulares son: (1) a Central de Abasto: 06:00 - 22:30(2) a Delegacion Azcapotzalco: 06:00 - 22:30(3) a Metro Revolucion: 06:00 - 22:30(4) a Pachuca: 06:00 - 22:30(5) a San Angel: 06:00 - 22:30

Usa la aplicación Moovit para encontrar la parada de la línea 130 de autobús más cercana y descubre cuándo llega la próxima línea 130 de autobús

Sentido: Central de Abasto

21 paradas

[VER HORARIO DE LA LÍNEA](#)

Calle Loreto Residencial Antigua San Jacinto
Álvaro Obregón Cdmx 01090 México

Avenida Revolución Merced Gómez Benito
Juárez Cdmx 03930 México

Dr. Galvez

Museo Ex-Convento del Carmen Avenida
Revolución Merced Gómez Benito Juárez Cdmx
03930 México

Avenida Revolucl'N - La Paz

Av. Revolución - Cracovia

Desierto de Los Leones - Av. Insurgentes

Av. Universidad - Av. Progreso

7 Eleven 1469 Avenida Universidad Ampliación
del Carmen Coyoacán Cdmx 04100 México

Circuito Interior - Calzada Mariano Matamoros

Centenario

Priv. Corina

Circuito Interior Avenida Río Churubusco, 116

Cto. Interior - Osa Mayor

Circuito Interior Avenida Río Churubusco, 307

Av. Río Churubusco - Rtno.207

Calzada del La Viga

Sur 101-A

Horario de la línea 130 de autobús

Central de Abasto Horario de ruta:

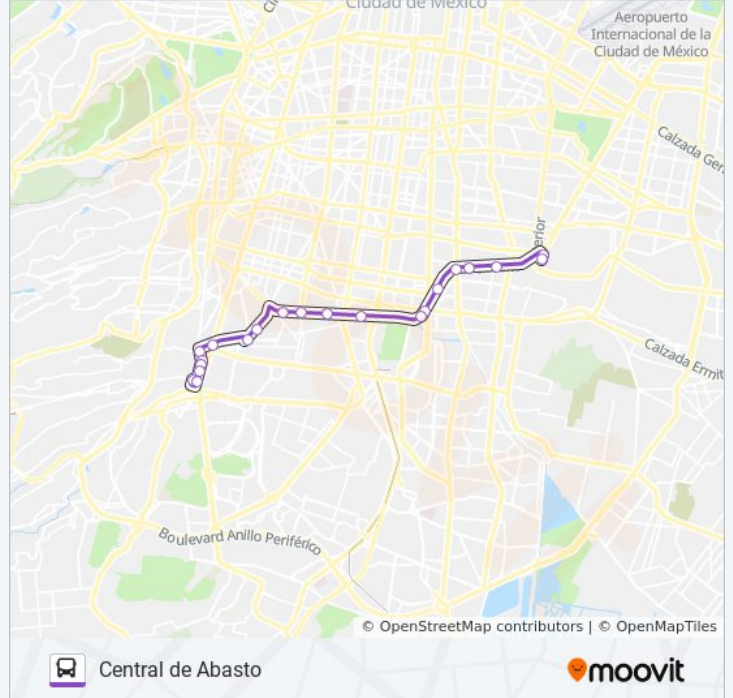
lunes	06:00 - 22:30
martes	06:00 - 22:30
miércoles	06:00 - 22:30
jueves	06:00 - 22:30
viernes	06:00 - 22:30
sábado	06:00 - 22:30
domingo	06:00 - 22:30

Información de la línea 130 de autobús**Dirección:** Central de Abasto**Paradas:** 21**Duración del viaje:** 41 min**Resumen de la línea:**

Circuito Interior - Eje 3 Oriente Francisco del Paso Y Troncoso _1

Hualquilla - Aztecas

Calle Hualquilla San José Aculco Iztapalapa Cdmx 09410 México



Sentido: Delegacion Azcapotzalco

30 paradas

[VER HORARIO DE LA LÍNEA](#)

- Buenavista - Metro Revolución
- Metro Revolucion - Av. Puente de Alvarado
- Av. Puente de Alvarado - Av. Insurgentes
- Av. Ribera de San Cosme - Metro San Cosmo
- Av. Ribera de San Cosme - Nogal
- Metro Normal
- Calz. México-Tacuba - Maestro Rural
- Puerta Colegio Militar
- Calz. México-Tacuba - Mar del Coral
- Calz. México-Tacuba - Mar de Java
- Calz. México-Tacuba - Mar Célebes
- Calz. México-Tacuba - Av. Cuitláhuac
- General Mariano Escobedo - Mar Marmara
- Av. Cuitláhuac - Poniente 48
- Av. Cuitláhuac - Poniente 58
- Av. Cuitláhuac - Poniente 62
- Av. Cuitláhuac - Eje 3 Nte. Camarones
- Av. de Las Granjas - Cuitláhuac

Horario de la línea 130 de autobús

Delegacion Azcapotzalco Horario de ruta:

lunes	06:00 - 22:30
martes	06:00 - 22:30
miércoles	06:00 - 22:30
jueves	06:00 - 22:30
viernes	06:00 - 22:30
sábado	06:00 - 22:30
domingo	06:00 - 22:30

Información de la línea 130 de autobús

Dirección: Delegacion Azcapotzalco

Paradas: 30

Duración del viaje: 37 min

Resumen de la línea:

Granjas - Salónica

Avenida de Las Granjas - Aquiles Elorduy

Eje Vial 4 Poniente, 203

Granjas - Salomón

Avenida de Las Granjas, 221

Granjas - Acaltenco

Av. de Las Granjas - Santo Tomás

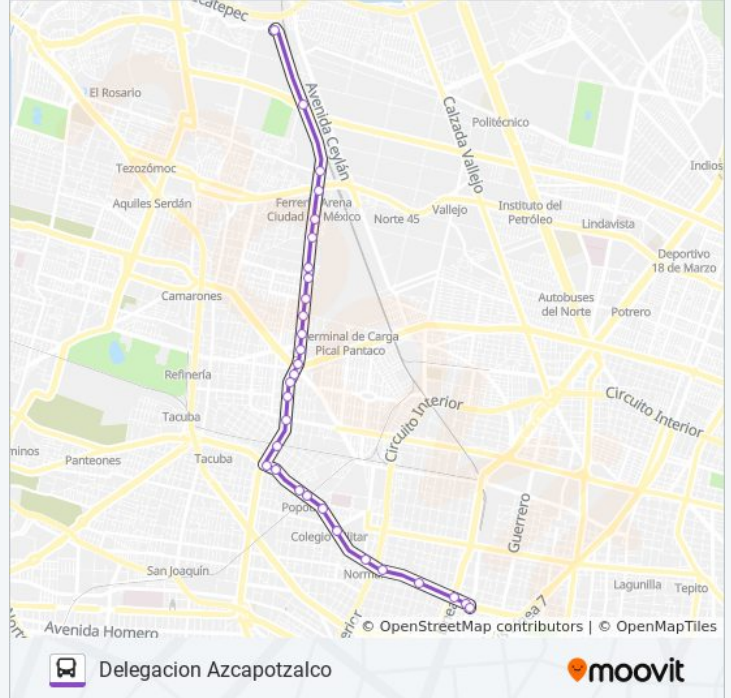
Granjas - Almacenes

Granjas - Azcapotzalco - La Villa

Av. de Las Granjas - Av. Miguel Hidalgo

Av. de Las Granjas - Poniente 140

Cultura Romana Tlalnepantla Tlalnepantla de
Baz Estado de México 54090 México



Sentido: Metro Revolucion

29 paradas

[VER HORARIO DE LA LÍNEA](#)

Cabo Hornos 266

Avenida de Las Granjas 16

Av. de Las Granjas - Rastro

Av. de Las Granjas - Av. Miguel Hidalgo

Av. de Las Granjas - Privada Tlatenco

Av. de Las Granjas - Almacenes

Granjas - Santo Tomás

Av. de Las Granjas - Calz. Acalotenco

Granjas - Salomón

Eje Vial 4 Poniente, 220

Av. de Las Granjas - Calle Salónica

Granjas - Gta. Camarones

Av. Cuitláhuac - Nilo

Clavería

Av. Cuitláhuac - Begonias

Egipto - Avenida Cuitláhuac

Av. Cuitláhuac - Pte. 44

Horario de la línea 130 de autobús

Metro Revolucion Horario de ruta:

lunes	06:00 - 22:30
martes	06:00 - 22:30
miércoles	06:00 - 22:30
jueves	06:00 - 22:30
viernes	06:00 - 22:30
sábado	06:00 - 22:30
domingo	06:00 - 22:30

Información de la línea 130 de autobús

Dirección: Metro Revolucion

Paradas: 29

Duración del viaje: 38 min

Resumen de la línea:

Av. Cuitláhuac - José Sánchez Trujillo

Avenida Cuitláhuac - Calzada México - Tacuba

Calz. México-Tacuba - Mar Blanco

Calz. México-Tacuba - Frente Mar Arafura

F.F.C.C. Cuernavaca

Metro Colegio Militar

Calz. México-Tacuba - Lago Tlahuac

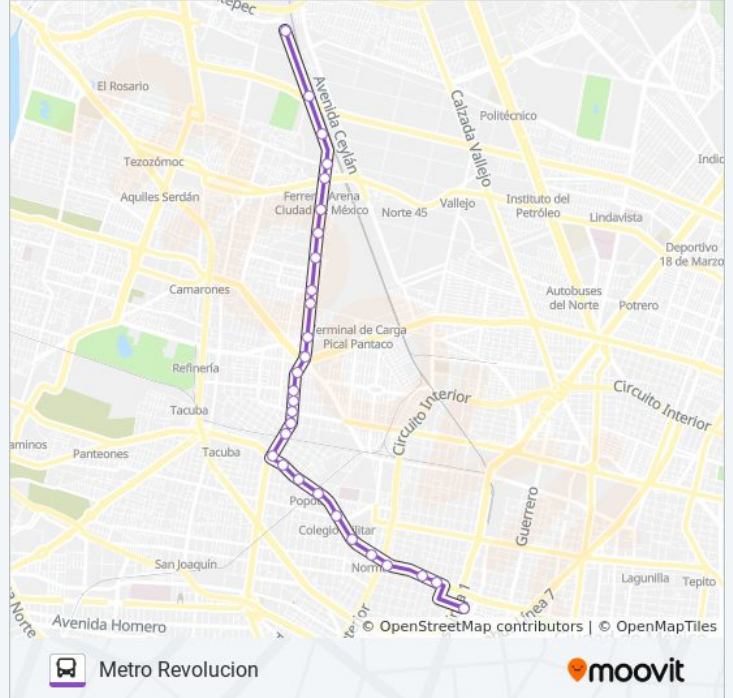
Metro Normal

Av. Ribera de San Cosme - Virginia Fabregas

Metro San Cosme

Av. Ribera de San Cosme - Serapio Rendon

José María Iglesias, 47



Sentido: Pachuca

69 paradas

[VER HORARIO DE LA LÍNEA](#)

Cetram Potrero Avenida Insurgentes Norte
Guadalupe Insurgentes Gustavo A. Madero
Cdmx 07870 México

Av. Insurgentes Nte. - Av. Euzkaro

Deportivo 18 de Marzo_1_4

Montevideo

Av. Insurgentes Nte. - Huitztl

Avenida Insurgentes Norte, 1939

Carr. Federal Pachuca-México - César Sánchez
Hormiguero

Avenida Río de Los Remedios, 426

Carr. Federal Pachuca-México - Puente Peatonal
San Juanico

Carr. Federal Pachuca-México - Lerdo de Tejada

Carr. Federal Pachuca-México - Av. Emiliano
Zapata

Carretera Federal Pachuca - Mexico, 119

Naranjos, 20

Calle 52, 52

Horario de la línea 130 de autobús

Pachuca Horario de ruta:

lunes	06:00 - 22:30
martes	06:00 - 22:30
miércoles	06:00 - 22:30
jueves	06:00 - 22:30
viernes	06:00 - 22:30
sábado	06:00 - 22:30
domingo	06:00 - 22:30

Información de la línea 130 de autobús

Dirección: Pachuca

Paradas: 69

Duración del viaje: 176 min

Resumen de la línea:

Autopista México-Pachuca - Frente Canchas Rosas

Vicente Guerrero, 4

Calle Rosa de Francia, 17

Uranio, 18

Avenida Avenida Nacional (Carretera Federal México-Pachuca, 3390

Avenida Avenida Nacional (Carretera Federal México-Pachuca), 3294

Avenida Avenida Nacional (Carretera Federal México-Pachuca), 3174

General Anaya, 6

Ojo de Agua Tecámac Estado de México 55760 México

México - Pachuca, 12

Avenida 16 de Septiembre, 158

México - Pachuca, 113

Avenida Avenida Nacional (Carretera Federal México-Pachuca), 854

Carretera México-Pachuca - Av. San Francisco

México - Pachuca, 99

A Tecamac de Felipe Villanueva, 32

Calle 15 de Septiembre, 60

Carretera México-Pachuca - Calle Benito Juárez

Ignacio Zaragoza, 6

Lateral México-Pachuca, 38

Plaza Power Center

Carretera Federal Pachuca - Mexico, 3840

México-Pachuca, 37

Amargura, 6

Paradero Tecámac, 2

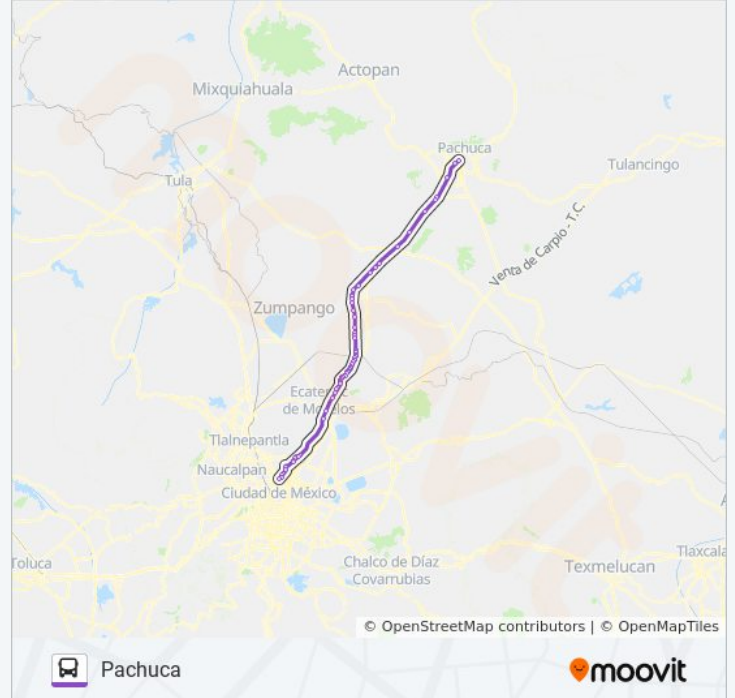
Carretera México-Pachuca - San Andrés

Carretera México-Pachuca - Calle Insurgentes

Carretera Federal Pachuca - Mexico, 407

Calle Federal México-Pachuca - Pena Y Pena

Carretera Federal Pachuca-México - Paseo del



Bosque

Osebe 35b

Fraccionamiento Rancho La Luz

Carretera Federal Pachuca - Mexico, 5

Carretera México-Pachuca - Lindero

Carretera México-Pachuca - Av. Reforma

México - Pachuca, 45

Carretera Federal Pachuca - Mexico, 48

Carretera México-Pachuca - Calle Tianquistenco

Carretera México-Pachuca - Av. Dalia

Carretera México-Pachuca - Calle Francisco I. Madero

Carretera México-Pachuca - Correo Mayor

Carretera México-Pachuca - Niños Héroes

Carretera México-Pachuca - Fco. Villa

Frente Unidad Deportiva Tizayuca

Carretera México-Pachuca - Frente Bosques de Ibiza

Los Ángeles - Carretera México-Pachuca

Ixtlahuaca - Carretera México-Pachuca

Villa de Tezontepec - Carretera México-Pachuca

Ignacio López Y Gama, 120

Autopista México - Pachuca, 52

Carretera México-Pachuca - Calle Ley Agraria

16 de Septiembre, 2

Boulevard Felipe Ángeles, 180

Boulevard Felipe Ángeles, 122

Central de Autobuses Pachuca Javier Rojo
Gómez Pachuca Pachuca de Soto Hidalgo 42086
México

Sentido: San Angel

28 paradas

[VER HORARIO DE LA LÍNEA](#)

Calle Hualquilla San José Aculco Iztapalapa

Horario de la línea 130 de autobús

San Angel Horario de ruta:

lunes	06:00 - 22:30
martes	06:00 - 22:30

Cdmx 09410 México

Cerrada Los Reyes - Av. Río Churubusco

Av. Río Churubusco - Jueces

Av. Río Churubusco - Calculistas

Circuito Interior Avenida Río Churubusco 454

Río Churubusco

Circuito Interior Avenida Río Churubusco, 374

Circuito Interior 330

Circuito Interior Avenida Río Churubusco, 272

Cto Interior Av. Río Churubusco - Sur 69

Cto Interior Av. Río Churubusco, - Balboa

Circuito Interior - Avenida México - Coyoacán

Cto. Interior - Av. Universidad

Avenida Universidad, 1349

Avenida Universidad Axotla Álvaro Obregón
Cdmx 01030 México

Vito Alessio Robles - Av. Universidad

Eje Vial 2 Poniente, 1609

Avenida Universidad 1701

San Ángel

Callejón de La Escondida, 4

Avenida de La Paz, 26

Avenida Revolución Benito Juárez Cdmx 01001
México

Av. Revolución - Dr. Gálvez

Revolución Y Cuauhtémoc

Eje Vial 4 Poniente 1877

Eje Vial 4 Poniente 1877

Eje 10 Sur

Calle Loreto Residencial Antigua San Jacinto
Álvaro Obregón Cdmx 01090 México

miércoles

06:00 - 22:30

jueves

06:00 - 22:30

viernes

06:00 - 22:30

sábado

06:00 - 22:30

domingo

06:00 - 22:30

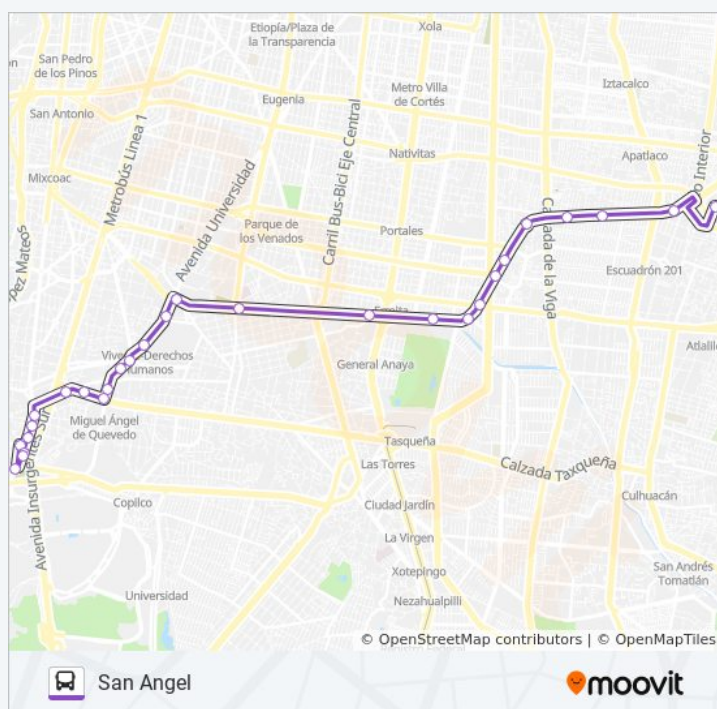
Información de la línea 130 de autobús

Dirección: San Angel

Paradas: 28

Duración del viaje: 45 min

Resumen de la línea:



Los horarios y mapas de la línea 130 de autobús están disponibles en un PDF en moovitapp.com. Utiliza [Moovit App](https://moovitapp.com) para ver los horarios de los autobuses en vivo, el horario del tren o el horario del metro y las

Mira los tiempos de llegada

indicaciones paso a paso para todo el transporte público en Ciudad de México.

[Acerca de Moovit](#) · [Soluciones MaaS](#) · [Países incluidos](#) · [Comunidad de Moovites](#)

© 2024 Moovit - Todos los derechos reservados

en tiempo real