907 Stigsnæs Havn (Stigsnæs Landevej) - Korsør St.

Få Appen

907 bus linjen (Stigsnæs Havn (Stigsnæs Landevej) - Korsør St.) har 4 ruter. på almindelige hverdage er deres kørselstider:
(1) Korsør St.: 05:03 - 21:18(2) Skælskør Busterminal: 08:01 - 20:01(3) Skælskør Busterminal: 23:00(4) Stigsnæs Havn: 05:41 - 22:01
Brug Moovit Appen til at finde den nærmeste 907 bus station omkring dig og finde ud af, hvornår næste 907 bus ankommer.

Retning: Korsør St.

36 stop
SE LINJEKØREPLAN

- Stigsnæs Havn (Stigsnæs Landevej)
- Holtenvej (Stigsnæs Landevej)
- Vink - Stigsnæs Smedie (Holtenvej)
- Magleby (Teglværksvej)
- Eggeslevmagle Skole (Næstvedvej)
- Smidstrupvej (Næstvedvej)
- Sorøvej (Næstvedvej)
- Bakkenborgvej (Carl Medingsvej)
- Stationsvej (Havnevej)
- Skælskør Busterminal (Stationsvej)
- Havnepladsen (Havnevej)
- Harboes Vænge (Skovvej)
- Holmevej Sano (Slagelsevej)
- Tranderup (Rennebjergvej)
- Egerupvej (Rennebjergvej)
- Rennebjergvej (Borgbjergvej)
- Idrætshal (Borgbjergvej)
- Boeslunde Kirke (Sønderupvej)
- Boeslunde Kærebjergvej (Boeslunde Byvej)
- Hovstien (Boeslunde Byvej)

907 bus køreplan
Korsør St. Rute køreplan:

mandag	05:03 - 21:18
tirsdag	05:03 - 21:18
onsdag	05:03 - 21:18
torsdag	05:03 - 21:18
fredag	05:03 - 21:18
lørdag	07:18 - 19:00
søndag	09:00 - 21:00

907 bus information
Retning: Korsør St.
Stoppesteder: 36
Turvarighed: 56 min
Linjeoversigt:

Gryderupvej (Boeslunde Byvej)

Lille Egede Friskole (Korsør Landevej)

Stengelshøjvej (Næstved Landevej)

Bonderupvej (Skovvej)

Korsør Lystskov (Skovvej)

Norstien (Skovvej)

Skovparken (Nor Alleen)

Dæmningen (Tyreengen)

Elme Alle (Linde Alle)

Teilmanns Allé (Norvangen)

Caspar Brands Plads

Engvej (Tårnborgvej)

Kongebroen (Tårnborgvej)

Tårnborgbroen (Tårnborgvej)

Motalavej (Tårnborgvej)

Korsør St.

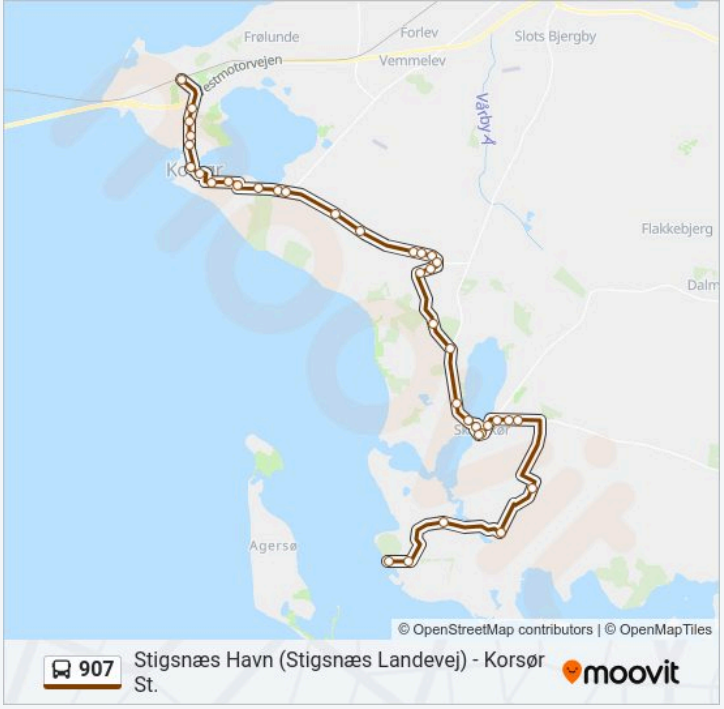

Retning: Skælskør Busterminal

27 stop

SE LINJEKØREPLAN

Korsør St.

Motalavej (Tårnborgvej)

Tårnborgbroen (Tårnborgvej)

Kongebroen (Tårnborgvej)

Engvej (Tårnborgvej)

Caspar Brands Plads

Teilmanns Allé (Norvangen)

Elme Alle (Linde Alle)

Dæmningen (Tyreengen)

Skovparken (Nor Alleen)

Norstien (Skovvej)

Korsør Lystskov (Skovvej)

Bonderupvej (Næstved Landevej)

907 bus køreplan

Skælskør Busterminal Rute køreplan:

mandag	08:01 - 20:01
tirsdag	08:01 - 20:01
onsdag	08:01 - 20:01
torsdag	08:01 - 20:01
fredag	08:01 - 20:01
lørdag	20:01
søndag	Ikke I Drift

907 bus information

Retning: Skælskør Busterminal
Stoppesteder: 27
Turvarighed: 37 min
Linjeoversigt:

Stengelshøjvej (Næstved Landevej)

Lille Egede Friskole (Korsør Landevej)

Gryderupvej (Boeslunde Byvej)

Hovstien (Boeslunde Byvej)

Boeslunde Kærebjergvej (Boeslunde Byvej)

Boeslunde Kirke (Sønderupvej)

Idrætshal (Borgbjergvej)

Rennebjergvej (Borgbjergvej)

Egerupvej (Rennebjergvej)

Tranderup (Slagelse Landevej)

Holmevej Sano (Slagelsevej)

Harboes Vænge (Skovvej)

Havnepladsen (Havnevej)

Skælskør Busterminal (Stationsvej)

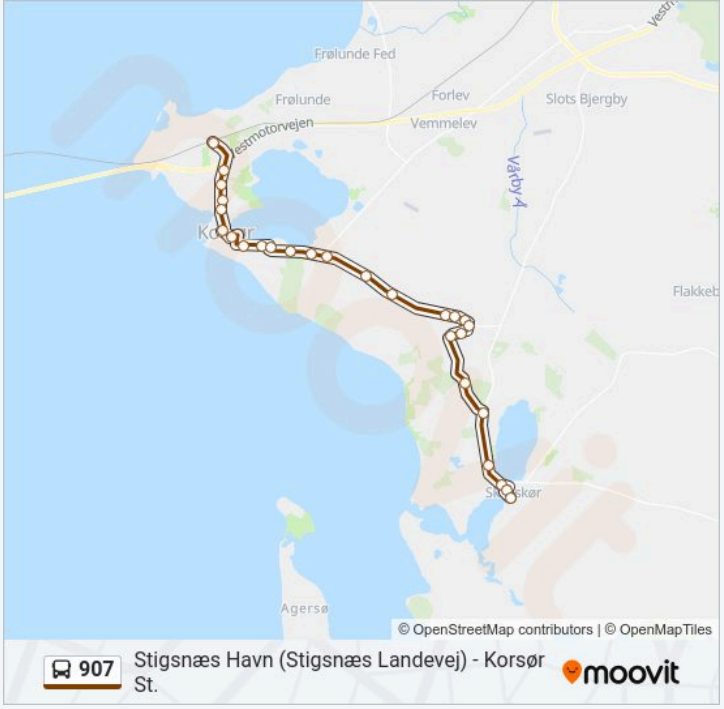

Retning: Skælskør Busterminal

10 stop

SE LINJEKØREPLAN

Stigsnæs Havn (Stigsnæs Landevej)

Holtenvej (Stigsnæs Landevej)

Søhusevej (Stigsnæs Landevej)

Magleby (Teglværksvej)

Eggeslevmagle Skole (Næstvedvej)

Smidstrupvej (Næstvedvej)

Sorøvej (Næstvedvej)

Bakkenborgvej (Carl Medingsvej)

Stationsvej (Havnevej)

Skælskør Busterminal (Stationsvej)

907 bus køreplan

Skælskør Busterminal Rute køreplan:

mandag	23:00
tirsdag	23:00
onsdag	23:00
torsdag	23:00
fredag	21:00 - 23:00
lørdag	23:00
søndag	23:00

907 bus information

Retning: Skælskør Busterminal
Stoppesteder: 10
Turvarighed: 17 min
Linjeoversigt:

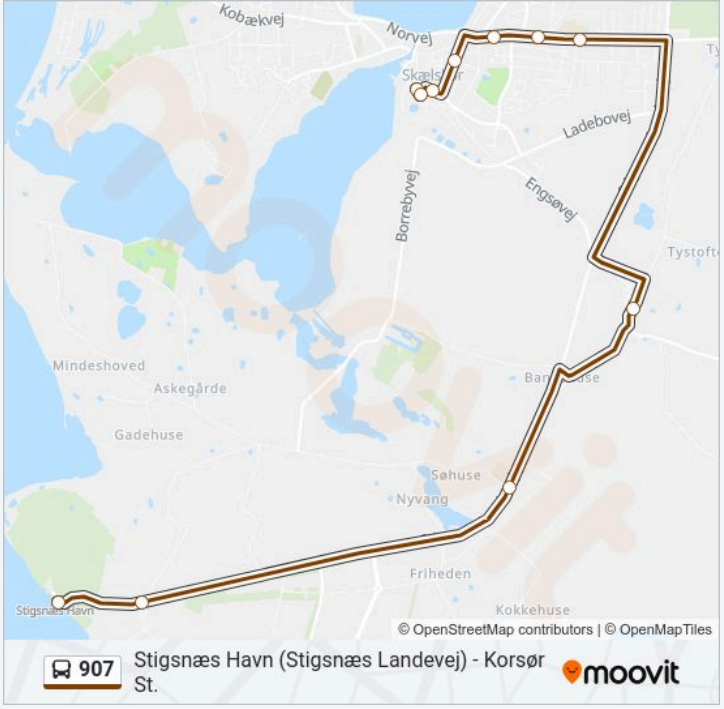

Retning: Stigsnæs Havn

35 stop

SE LINJEKØREPLAN

Korsør St.

Motalavej (Tårnborgvej)

Tårnborgbroen (Tårnborgvej)

Kongebroen (Tårnborgvej)

Engvej (Tårnborgvej)

Caspar Brands Plads

Teilmanns Allé (Norvangen)

Elme Alle (Linde Alle)

Dæmningen (Tyreengen)

Skovparken (Nor Alleen)

Norstien (Skovvej)

Korsør Lystskov (Skovvej)

Bonderupvej (Næstved Landevej)

Stengelshøjvej (Næstved Landevej)

Lille Egede Friskole (Korsør Landevej)

Gryderupvej (Boeslunde Byvej)

Hovstien (Boeslunde Byvej)

Boeslunde Kærebjergvej (Boeslunde Byvej)

907 bus køreplan

Stigsnæs Havn Rute køreplan:

mandag	05:41 - 22:01
tirsdag	05:41 - 22:01
onsdag	05:41 - 22:01
torsdag	05:41 - 22:01
fredag	05:41 - 22:01
lørdag	08:01 - 22:41
søndag	08:41 - 22:01

907 bus information

Retning: Stigsnæs Havn
Stoppesteder: 35
Turvarighed: 55 min
Linjeoversigt:

Boeslunde Kirke (Sønderupvej)

Idrætshal (Borgbjergvej)

Rennebjergvej (Borgbjergvej)

Egerupvej (Rennebjergvej)

Tranderup (Slagelse Landevej)

Holmevej Sano (Slagelsevej)

Harboes Vænge (Skovvej)

Havnepladsen (Havnevej)

Skælskør Busterminal (Stationsvej)

Østergade (Carl Medingsvej)

Sorøvej (Næstvedvej)

Smidstrupvej (Næstvedvej)

Eggeslevmagle Skole (Næstvedvej)

Magleby (Teglværksvej)

Søhusevej (Stigsnæs Landevej)

Holtenvej (Stigsnæs Landevej)

Stigsnæs Havn (Stigsnæs Landevej)

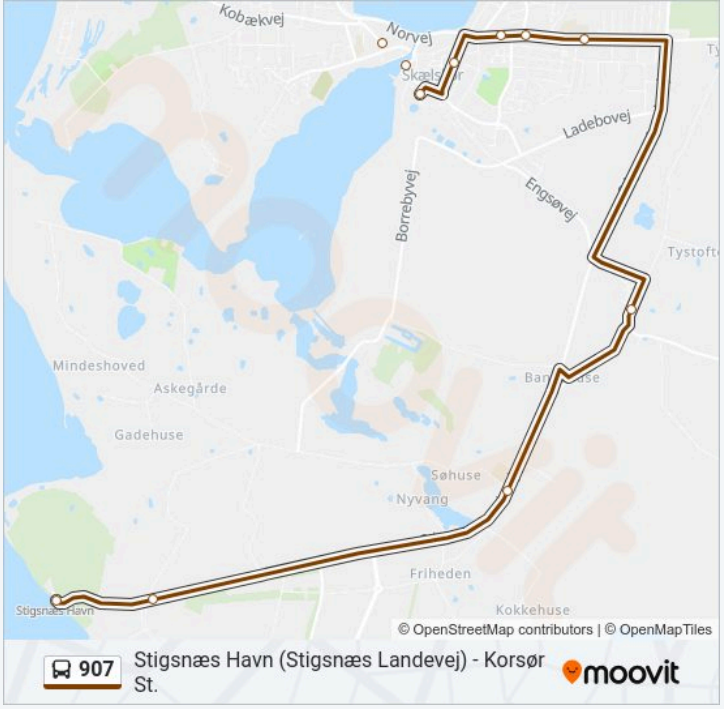

907 bus tidsplaner og rutekort fås i en offline PDF på moovitapp.com. Brug Moovit App til at se live bustider, togkøreplaner eller køreplaner for undergrundsbaner, samt trin-for-trin vejvisning for al offentlig transport i Danmark.

© 2024 Moovit - Alle rettigheder forbeholdes