# 570 Næstved St. (Banegårdspladsen) - Dianalund St. (Stationsvej)

Få Appen

570 bus linjen (Næstved St. (Banegårdspladsen) - Dianalund St. (Stationsvej)) har 3 ruter. på almindelige hverdage er deres kørselstider:
(1) Dianalund St.: 00:02 - 23:02(2) Næstved St.: 05:48 - 16:48(3) Sorø St.: 17:48 - 22:48
Brug Moovit Appen til at finde den nærmeste 570 bus station omkring dig og finde ud af, hvornår næste 570 bus ankommer.

**Retning: Dianalund St.**

56 stop

SE LINJEKØREPLAN

- Næstved St. (Banegårdspladsen)
- Ringstedgade (Farimagsvej)
- Næstved Sygehus (Ringstedgade)
- Herlufsvænge (Ringstedgade)
- Vinkelvej (Ringstedgade)
- Skovbrynet (Ringstedgade)
- Rønnevej (Ringstedgade)
- Holsted Alle (Ringstedgade)
- Ganges Bro (Sorøvej)
- Gerdrupvej (Sorøvej)
- Kagstrupvej (Skelbyvej)
- Skelbyvej V Skoven (Skelbyvej)
- Skelby (Skelbyvej)
- Søpark Alle (Nyvej)
- Glumsø Søvænget (Storegade)
- Glumsø Realskolevej (Ringstedvej)
- Nøddevej (Nyvej)
- Åsøvej (Nyvej)
- NY Skolevej (Sorøvej)
- Spurvevej (Sorøvej)

**570 bus køreplan**

Dianalund St. Rute køreplan:

| | |
|---|---|
| mandag | 00:00 - 23:02 |
| tirsdag | 00:02 - 23:02 |
| onsdag | 00:02 - 23:02 |
| torsdag | 00:02 - 23:02 |
| fredag | 00:02 - 23:02 |
| lørdag | 00:02 - 23:00 |
| søndag | 00:00 - 23:00 |

**570 bus information**

**Retning:** Dianalund St.
**Stoppesteder:** 56
**Turvarighed:** 37 min
**Linjeoversigt:**

Næsby Vrå (Sorøvej)

Vink - Næsby Bro (Skelbyvej)

Næstvedvej

Alstedvej (Næstvedvej)

Broby Overdrev (Næstvedvej)

Skolevej (Næstvedvej)

Frederiksbergvej (Næstvedvej)

Feldskovvej (Skælskørvej)

Sorø St. (Stationspladsen)

Enghavevej (Banevej)

Sorø Akademi (Priorgade)

Holberg Arkaden (Rolighed)

Sorø Byterminal (Rådhusvej)

Dr. Kaarsbergvej (Fægangen)

Møllehaven (Holbækvej)

Acasievej (Holbækvej)

Apotekervej (Holbækvej)

Røde Kors Hjem (Holbækvej)

Pedersborg Søholm (Holbækvej)

Østervænget (Elmebjergvej)

Fulbyvej (Elmebjergvej)

Elmebjergvej

Juliesmindevej (Kalundborgvej)

Pedersborg Huse (Kalundborgvej)

Lange Løng (Kalundborgvej)

Bromme (Kalundborgvej)

Munke Bjergby (Munke Bjergbyvej)

Munke Bjergby Kirke (Kirkebakkevej)

Tersløse Kirke (Holbergsvej)

Fasanvej (Holbergsvej)

Henriksvej (Per Degns Vej)

Solparken (Ventemøllevej)

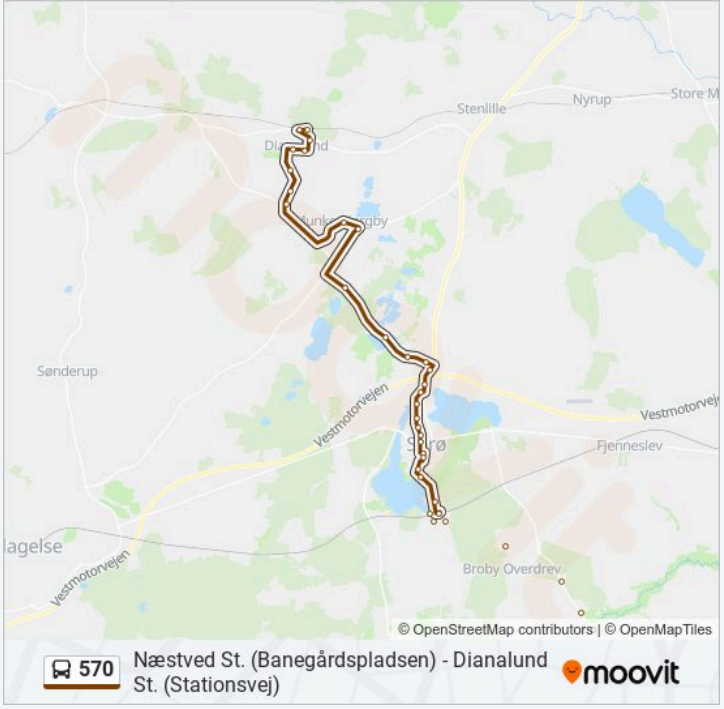

Dianalund Torvet (Ventemøllevej)

Dianalund Filadelfia (Holbergsvej)

Karsholtevej (Stationsvej)

Dianalund St. (Stationsvej)

**Retning: Næstved St.**

58 stop

SE LINJEKØREPLAN

Dianalund St. (Stationsvej)

Dianalund Filadelfia (Holbergsvej)

Dianalund Torvet (Ventemøllevej)

Solparken (Ventemøllevej)

Henriksvej (Per Degns Vej)

Fasanvej (Holbergsvej)

Tersløse Kirke (Holbergsvej)

Kirkebakkevej (Tersløsevej)

Munke Bjergby Kirke (Kirkebakkevej)

Munke Bjergby (Munke Bjergbyvej)

Bromme (Kalundborgvej)

Lange Løng (Kalundborgvej)

Pedersborg Huse (Kalundborgvej)

Juliesmindevej (Kalundborgvej)

Elmebjergvej

Fulbyvej (Elmebjergvej)

Østervænget (Elmebjergvej)

Pedersborg Søholm (Holbækvej)

Røde Kors Hjem (Holbækvej)

Apotekervej (Holbækvej)

Acasievej (Holbækvej)

Møllehaven (Holbækvej)

Regionshuset (Alleen)

Dr. Kaarsbergvej (Fægangen)

Sorø Byterminal

**570 bus køreplan**

Næstved St. Rute køreplan:

| | |
|---|---|
| mandag | 05:48 - 16:48 |
| tirsdag | 05:48 - 16:48 |
| onsdag | 05:48 - 16:48 |
| torsdag | 05:48 - 16:48 |
| fredag | 05:48 - 16:48 |
| lørdag | 07:45 - 14:45 |
| søndag | 07:45 - 14:45 |

**570 bus information**

**Retning:** Næstved St.
**Stoppesteder:** 58
**Turvarighed:** 79 min
**Linjeoversigt:**

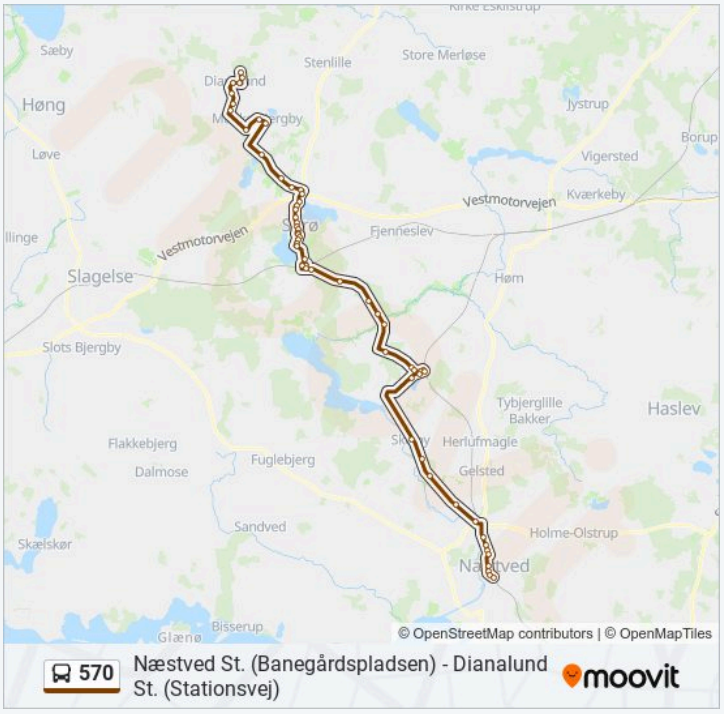

Absalonsgade (Vedelsgade)

Holberg Arkaden (Rolighed)

Sorø Akademi (Priorgade)

Enghavevej (Banevej)

Sorø St.

Feldskovvej (Skælskørvej)

Frederiksbergvej (Næstvedvej)

Skolevej (Næstvedvej)

Broby Overdrev (Næstvedvej)

Alstedvej (Næstvedvej)

Næstvedvej

Vink - Næsby Bro (Skelbyvej)

Næsby Vrå (Sorøvej)

Spurvevej (Sorøvej)

NY Skolevej (Sorøvej)

Åsøvej (Nyvej)

Nøddevej (Nyvej)

Glumsø Realskolevej (Ringstedvej)

Glumsø Storegade 22 (Storegade)

Søpark Alle (Nyvej)

Skelby (Skelbyvej)

Skelbyvej V Skoven (Skelbyvej)

Kagstrupvej (Skelbyvej)

Gerdrupvej (Sorøvej)

Ganges Bro (Sorøvej)

Holsted Alle (Ringstedgade)

Rønnevej (Ringstedgade)

Skovbrynet (Ringstedgade)

Vinkelvej (Ringstedgade)

Herlufsvænge (Ringstedgade)

Næstved Sygehus (Ringstedgade)

Farimagsvej

Næstved St. (Banegårdspladsen)

**Retning: Sorø St.**

30 stop

SE LINJEKØREPLAN

Dianalund St. (Stationsvej)

Dianalund Filadelfia (Holbergsvej)

Dianalund Torvet (Ventemøllevej)

Solparken (Ventemøllevej)

Henriksvej (Per Degns Vej)

Fasanvej (Holbergsvej)

Tersløse Kirke (Holbergsvej)

Kirkebakkevej (Tersløsevej)

Munke Bjergby Kirke (Kirkebakkevej)

Munke Bjergby (Munke Bjergbyvej)

Bromme (Kalundborgvej)

Lange Løng (Kalundborgvej)

Pedersborg Huse (Kalundborgvej)

Juliesmindevej (Kalundborgvej)

Elmebjergvej

Fulbyvej (Elmebjergvej)

Østervænget (Elmebjergvej)

Pedersborg Søholm (Holbækvej)

Røde Kors Hjem (Holbækvej)

Apotekervej (Holbækvej)

Acasievej (Holbækvej)

Møllehaven (Holbækvej)

Regionshuset (Alleen)

Dr. Kaarsbergvej (Fægangen)

Sorø Byterminal

Absalonsgade (Vedelsgade)

Holberg Arkaden (Rolighed)

Sorø Akademi (Priorgade)

**570 bus køreplan**

Sorø St. Rute køreplan:

| | |
|---|---|
| mandag | 17:48 - 22:48 |
| tirsdag | 17:48 - 22:48 |
| onsdag | 17:48 - 22:48 |
| torsdag | 17:48 - 22:48 |
| fredag | 17:48 - 22:48 |
| lørdag | 06:45 - 22:45 |
| søndag | 06:45 - 22:45 |

**570 bus information**

**Retning:** Sorø St.
**Stoppesteder:** 30
**Turvarighed:** 32 min
**Linjeoversigt:**

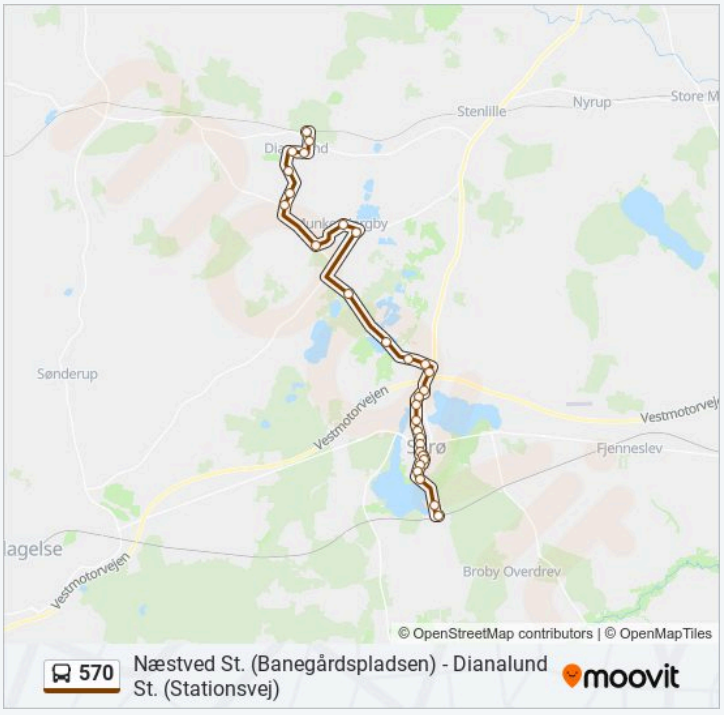

Enghavevej (Banevej)

Sorø St.

570 bus tidsplaner og rutekort fås i en offline PDF på moovitapp.com. Brug Moovit App til at se live bustider, togkøreplaner eller køreplaner for undergrundsbaner, samt trin-for-trin vejvisning for al offentlig transport i Danmark.

© 2024 Moovit - Alle rettigheder forbeholdes