138 Vejen Rutebilstation - Haderslev Busstation

Få Appen

138 bus linjen (Vejen Rutebilstation - Haderslev Busstation) har 4 ruter. på almindelige hverdage er deres kørselstider: (1) Haderslev: 06:30(2) Haderslev Via Vojens: 06:15 - 17:12(3) Vejen Via Vojens: 06:30 - 17:33(4) Vojens: 05:43 Brug Moovit Appen til at finde den nærmeste 138 bus station omkring dig og finde ud af, hvornår næste 138 bus ankommer.

Retning: Haderslev

13 stop

SE LINJEKØREPLAN

- Vojens St.
- Vojens Østergade V Lagoniskolen
- Vojens Østergade V Hallen
- Styding Ribevej
- Hammelev Ribevej V Rundkørslen
- Hammelev Ribevej V Søndergård Allé
- Ribe Landevej V Skallebækvej Vest (Haderslev)
- Ribe Landevej V Bøgely (Haderslev)
- Ribe Landevej V Damager
- Haderslev Storegade V Omkørselsvejen
- Haderslev Bredgade V Filosofgang
- Laurids Skaus Gade (Haderslev)
- Haderslev Busstation

138 bus køreplan

Haderslev Rute køreplan:

mandag	06:30
tirsdag	06:30
onsdag	06:30
torsdag	06:30
fredag	06:30
lørdag	Ikke I Drift
søndag	Ikke I Drift

138 bus information

Retning: Haderslev
Stoppesteder: 13
Turvarighed: 17 min
Linjeoversigt:

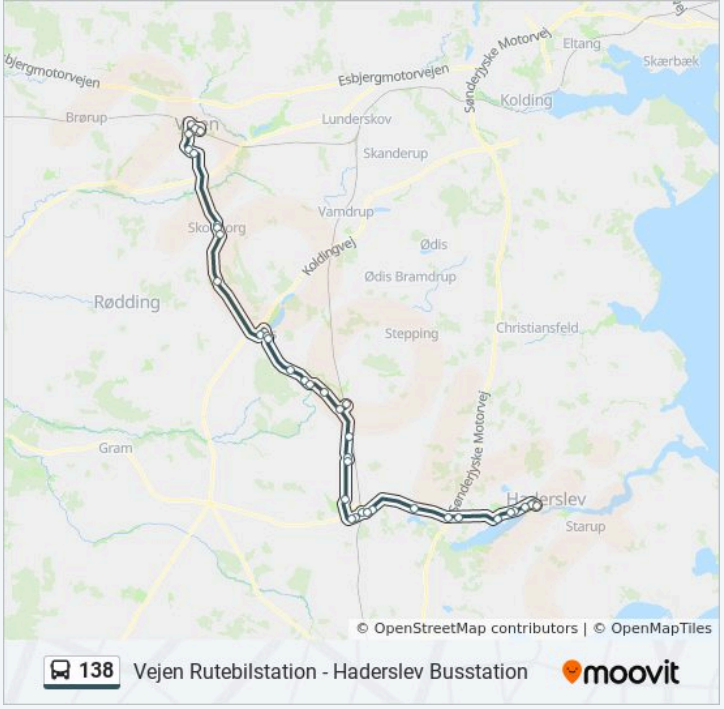

Retning: Haderslev Via Vojens

39 stop

SE LINJEKØREPLAN

- Vejen Rutebilstation
- Skovvej V Kærdalen (Vejen)
- Vejen Skovvej V Skrænten
- Boulevarden V Vejen Idrætscenter
- Søndre Ringvej V Dalgårdsvej (Vejen)
- Vejen Søndre Ringvej V Stitunnellen
- Skodborg
- Skodborg Skole
- Skodborg Søndergade V Gilbjergvej
- Mikkelborg
- Jels Hennekesdamvej V Ravnbjerg
- Jels Busstation
- Jels Skole
- Jels Søndergade V Rammelhøj
- Tovskovvej V Nr 63
- Tovskovvej V Genvej
- Tovskovvej V Vadstedvej
- Mølby (Vojens)

138 bus køreplan

Haderslev Via Vojens Rute køreplan:

mandag	06:15 - 17:12
tirsdag	06:15 - 17:12
onsdag	06:15 - 17:12
torsdag	06:15 - 17:12
fredag	06:15 - 17:12
lørdag	08:12 - 14:12
søndag	10:12 - 18:12

138 bus information

Retning: Haderslev Via Vojens
Stoppesteder: 39
Turvarighed: 67 min
Linjeoversigt:

Sommersted Perlevej

Sommersted Amtsbanevejen

Kestrup

Jegerup Bygaden

Jegerup

Vojens Billundvej V Muninslund

Vojens Vestergade V Rådhuscentret

Vojens Vestergade V Elmegade

Vojens St.

Vojens Østergade V Lagoniskolen

Vojens Østergade V Hallen

Styding Ribevej

Hammelev Ribevej V Rundkørslen

Hammelev Ribevej V Søndergård Allé

Ribe Landevej V Skallebækvej Vest (Haderslev)

Ribe Landevej V Bøgely (Haderslev)

Ribe Landevej V Damager

Haderslev Storegade V Omkørselsvejen

Haderslev Bredgade V Filosofgang

Laurids Skaus Gade (Haderslev)

Haderslev Busstation

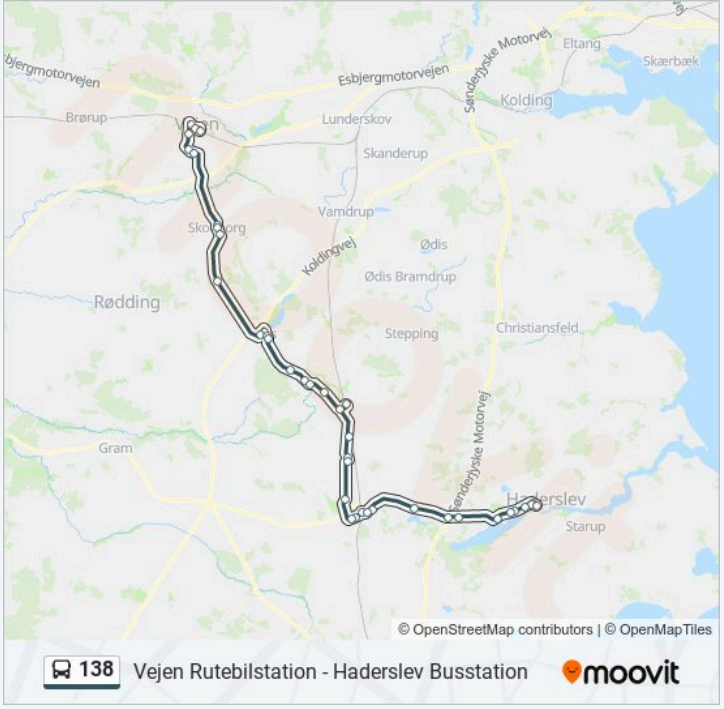

Retning: Vejen Via Vojens

38 stop

SE LINJEKØREPLAN

Haderslev Busstation

Laurids Skaus Gade (Haderslev)

Haderslev Storegade V Vestergade

Haderslev Storegade V Omkørselsvejen

Ribe Landevej V Damager

Ribe Landevej V Bøgely (Haderslev)

Ribe Landevej V Skallebækvej Vest (Haderslev)

Hammelev Ribevej V Søndergård Allé

138 bus køreplan

Vejen Via Vojens Rute køreplan:

mandag	06:30 - 17:33
tirsdag	06:30 - 17:33
onsdag	06:30 - 17:33
torsdag	06:30 - 17:33
fredag	06:30 - 17:33
lørdag	09:33 - 15:35
søndag	11:33 - 19:33

138 bus information

Hammelev Ribevej V Rundkørslen

Styding Ribevej

Vojens Østergade V Hallen

Vojens Østergade V Lagoniskolen

Vojens St.

Vojens Vestergade V Kultur- Og Musikhuset

Vojens Vestergade V Elmegade

Vojens Vestergade V Rådhuscentret

Vojens Billundvej V Muninslund

Jegerup

Jegerup Bygaden

Kestrup

Sommersted Amtsbanevejen

Sommersted Perlevej

Mølby (Vojens)

Tovskovvej V Øster Lindetvej

Tovskovvej V Nr 63

Jels Søndergade V Rammelhøj

Jels Skole

Jels Busstation

Jels Hennekesdamvej V Ravnbjerg

Mikkelborg

Skodborg Søndergade V Gilbjergvej

Skodborg Skole

Skodborg

Vejen Søndre Ringvej V Stitunnellen

Søndre Ringvej V Dalgårdsvej (Vejen)

Boulevarden V Vejen Idrætscenter

Vejen Skovvej V Skrænten

Vejen Rutebilstation

Retning: Vejen Via Vojens
Stoppesteder: 38
Turvarighed: 68 min
Linjeoversigt:

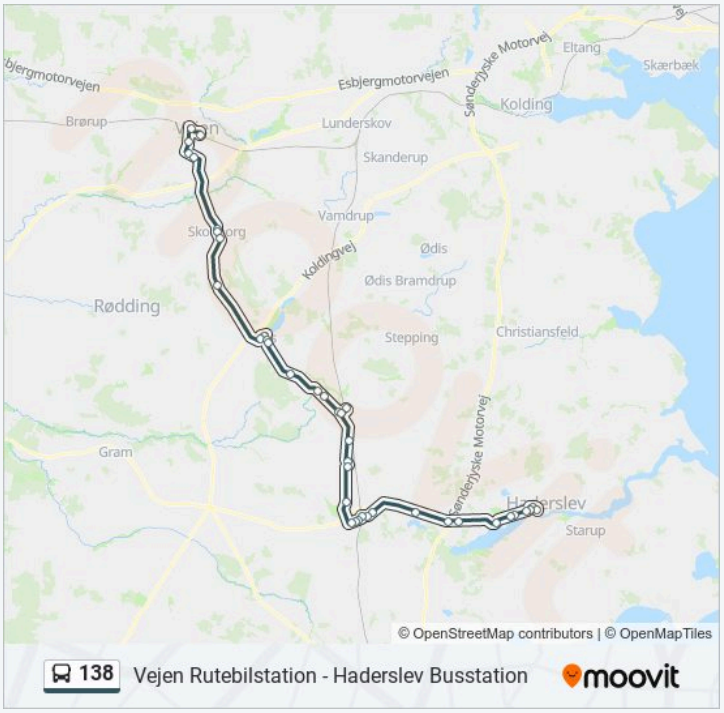

Retning: Vojens
13 stop

138 bus køreplan
Vojens Rute køreplan:

SE LINJEKØREPLAN

Haderslev Busstation

Laurids Skaus Gade (Haderslev)

Haderslev Storegade V Vestergade

Haderslev Storegade V Omkørselsvejen

Ribe Landevej V Damager

Ribe Landevej V Bøgely (Haderslev)

Ribe Landevej V Skallebækvej Vest (Haderslev)

Hammelev Ribevej V Søndergård Allé

Hammelev Ribevej V Rundkørslen

Styding Ribevej

Vojens Østergade V Hallen

Vojens Østergade V Lagoniskolen

Vojens St.

mandag	05:43
tirsdag	05:43
onsdag	05:43
torsdag	05:43
fredag	05:43
lørdag	Ikke I Drift
søndag	Ikke I Drift

138 bus information

Retning: Vojens
Stoppesteder: 13
Turvarighed: 22 min
Linjeoversigt:

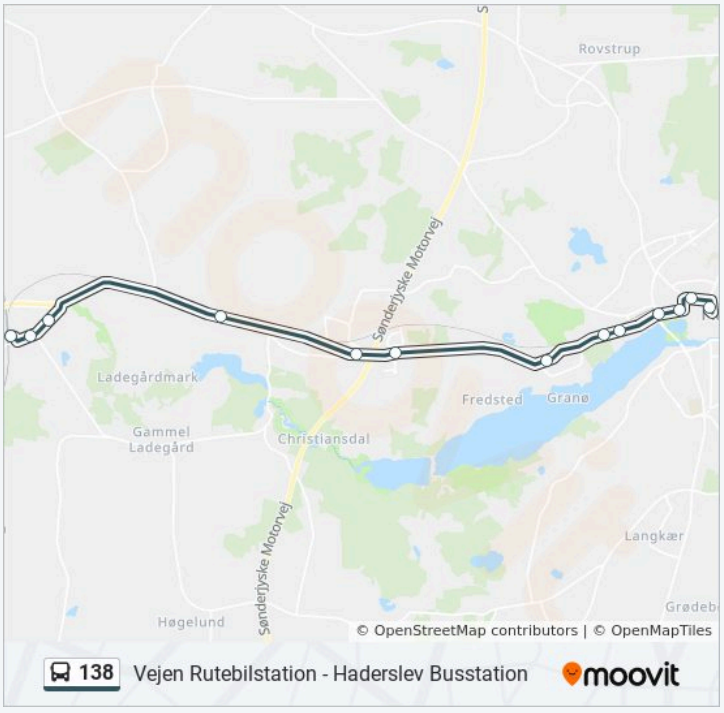

138 bus tidsplaner og rutekort fås i en offline PDF på moovitapp.com. Brug Moovit App til at se live bustider, togkøreplaner eller køreplaner for undergrundsbaner, samt trin-for-trin vejvisning for al offentlig transport i Danmark.

© 2024 Moovit - Alle rettigheder forbeholdes