

De buslijn 58 (Emmerich - Kleve Bahnhof - Nijmegen CS - Heyendaal) heeft 6 routes. Op werkdagen zijn de diensturen: (1) Emmerich Bahnhof: 05:16 - 22:30(2) Kleve Bahnhof: 07:06 - 23:51(3) Kleve Bahnhof: 00:30 - 23:30(4) Nijmegen Cs: 05:46 - 22:51(5) Nijmegen Heyendaal: 05:51 - 18:51(6) Wyler Schulweg: 13:46
Kijk in de gratis glimble reisapp voor de dichtstbijzijnde halte van bus 58 en hoe laat de eerstvolgende bus 58 aankomt.

Richting: Emmerich Bahnhof

56 haltes

[BEKIJK LIJNDIENSTROOSTER](#)

Nijmegen, Huygensgebouw
Nijmegen, Erasmusgebouw
Nijmegen, Spinozageb/Tandheekunde
Nijmegen, Radboudumc
Nijmegen, Han
Nijmegen, Station Heyendaal
Nijmegen, Spoorkuil
Nijmegen, Centraal Station
Nijmegen, Centrum Zuid
Nijmegen, Centrum Oost
Beek, Sint Hubertusweg
Beek, Sportpark
Wyler, Landesgrenze
Wyler, Vogelsang
Wyler, Hulsmann
Wyler, Altes Zollamt
Wyler, Muhle
Wyler, Grenzweg
Kranenburg, Richtersgut
Kranenburg, Feuerwehr
Kranenburg, Burgermeisteramt

bus 58 dienstrooster

Emmerich Bahnhof Dienstrooster Route:

maandag	05:16 - 22:30
dinsdag	05:16 - 22:30
woensdag	05:16 - 22:30
donderdag	05:16 - 22:30
vrijdag	05:16 - 22:30
zaterdag	05:16 - 22:30
zondag	08:16 - 22:30

Bus 58 info**Route:** Emmerich Bahnhof**Haltes:** 56**Ritduur:** 72 min**Samenvatting Lijn:**

Kranenburg, Galgensteeg

Frasselt, Frasselter Weg

Kranenburg, Tütthees

Kranenburg, B9 Bahnübergang

Nütterden, Bomshof

Nütterden, Kirche

Nütterden, Siedlung

Nütterden, Neu Nütterden

Donsbrüggen, Heide

Donsbrüggen, Kirche

Donsbrüggen, Gnadenthal

Kleve, Schützenhaus

Kleve, Forstgarten

Kleve, Gruftstraße

Kleve, Koekkoekplatz

Kleve, Kle Bahnhof

Kleve, Hochschule

Kleve, Schulstraße

Kleve, Reeserstraße

Kleve, Hoherweg

Kleve, Kellen Offenberg

Kleve, Euregio

Kleve, Lippenhof

Kleve, Alte Mühle

Kleve, Warbeyen

Kleve, Grünerweg

Kleve, Überhorsthof

Kleve, Brückenkopf Links

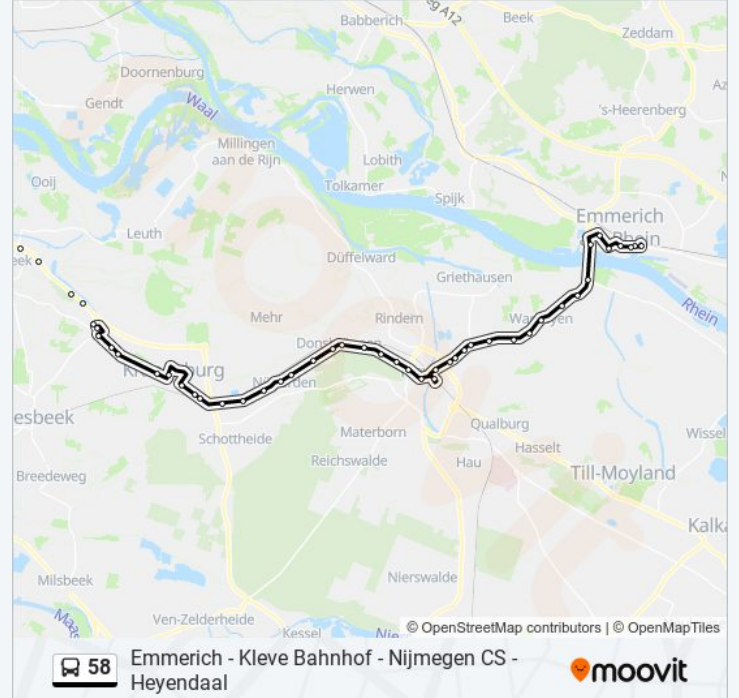
Emmerich, Brückenkopf Rechts

Emmerich, Van Den Berghstraße

Emmerich, Geistmarkt

Emmerich, Nonnenplatz

Emmerich, Kleiner Löwe



Emmerich, Derksen

Emmerich, Emm Bahnhof

Richting: Kleve Bahnhof

20 haltes

[BEKIJK LIJNDIENSTROOSTER](#)

Emmerich, Emm Bahnhof

Emmerich, Derksen

Emmerich, Kleiner Löwe

Emmerich, Nonnenplatz

Emmerich, Geistmarkt

Emmerich, Van Den Berghstraße

Emmerich, Brückenkopf Rechts

Kleve, Brückenkopf Links

Kleve, Überhorsthof

Kleve, Grünerweg

Kleve, Warbeyen

Kleve, Alte Mühle

Kleve, Lippenhof

Kleve, Euregio

Kleve, Kellen Offenberg

Kleve, Hoherweg

Kleve, Reeserstraße

Kleve, Schulstraße

Kleve, Hochschule

Kleve, Kle Bahnhof

bus 58 dienstrooster

Kleve Bahnhof Dienstrooster Route:

maandag	07:06 - 23:51
dinsdag	07:06 - 23:51
woensdag	07:06 - 23:51
donderdag	07:06 - 23:51
vrijdag	07:06 - 23:51
zaterdag	17:51 - 23:51
zondag	09:51 - 23:51

Bus 58 info

Route: Kleve Bahnhof

Haltes: 20

Ritduur: 23 min

Samenvatting Lijn:



Richting: Kleve Bahnhof

37 haltes

[BEKIJK LIJNDIENSTROOSTER](#)

Nijmegen, Huygensgebouw

bus 58 dienstrooster

Kleve Bahnhof Dienstrooster Route:

maandag	06:45 - 23:30
dinsdag	00:30 - 23:30
woensdag	00:30 - 23:30

Nijmegen, Erasmusgebouw

Nijmegen, Spinozageb/Tandheelkunde

Nijmegen, Radboudumc

Nijmegen, Han

Nijmegen, Station Heyendaal

Nijmegen, Spoorkuil

Nijmegen, Centraal Station

Nijmegen, Centrum Zuid

Nijmegen, Centrum Oost

Beek, Sint Hubertusweg

Beek, Sportpark

Wylersloot, Landesgrenze

Wylersloot, Vogelsang

Wylersloot, Hulsmann

Wylersloot, Altes Zollamt

Wylersloot, Muhle

Wylersloot, Grenzweg

Kranenburg, Richtersgut

Kranenburg, Feuerwehr

Kranenburg, Burgermeisteramt

Kranenburg, Galgensteeg

Frasselt, Frasselter Weg

Kranenburg, Tütthees

Kranenburg, B9 Bahnübergang

Nütterden, Bomshof

Nütterden, Kirche

Nütterden, Siedlung

Nütterden, Neu Nütterden

Donsbrüggen, Heide

Donsbrüggen, Kirche

Donsbrüggen, Gnadenthal

Kleve, Schützenhaus

Kleve, Forstgarten

donderdag

00:30 - 23:30

vrijdag

00:30 - 23:30

zaterdag

00:30 - 20:30

zondag

00:30

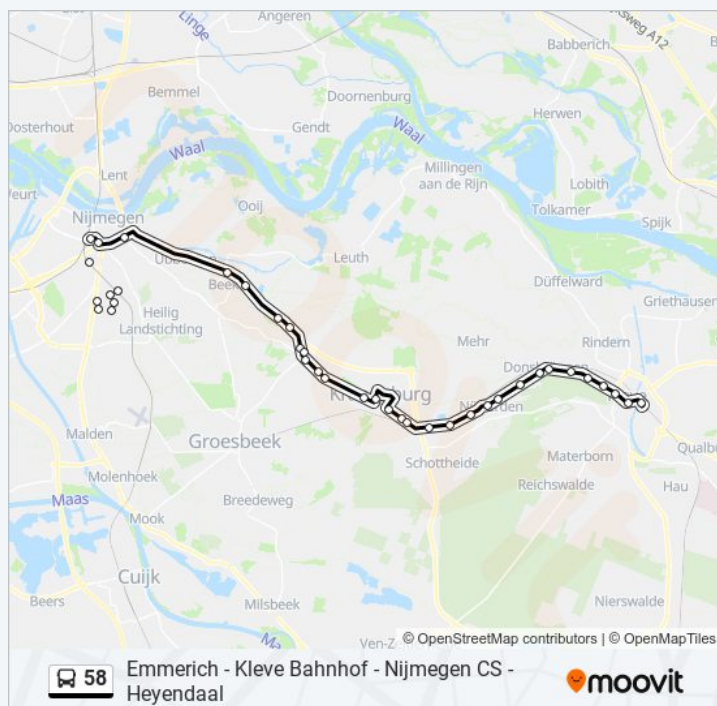
Bus 58 info

Route: Kleve Bahnhof

Haltes: 37

Ritduur: 44 min

Samenvatting Lijn:



Kleve, Gruftstraße

Kleve, Koekkoekplatz

Kleve, Kle Bahnhof

Richtung: Nijmegen Cs

49 haltes

[BEKIJK LIJNDIENSTROOSTER](#)

Emmerich, Emm Bahnhof

Emmerich, Derksen

Emmerich, Kleiner Löwe

Emmerich, Nonnenplatz

Emmerich, Geistmarkt

Emmerich, Van Den Berghstraße

Emmerich, Brückenkopf Rechts

Kleve, Brückenkopf Links

Kleve, Überhorsthof

Kleve, Grünerweg

Kleve, Warbeyen

Kleve, Alte Mühle

Kleve, Lippenhof

Kleve, Euregio

Kleve, Kellen Offenberg

Kleve, Hoherweg

Kleve, Reeserstraße

Kleve, Schulstraße

Kleve, Hochschule

Kleve, Kle Bahnhof

Kleve, Koekkoekplatz

Kleve, Gruftstraße

Kleve, Forstgarten

Kleve, Schützenhaus

Donsbrüggen, Gnadenthal

Donsbrüggen, Kirche

bus 58 dienstrooster

Nijmegen Cs Dienstrooster Route:

maandag	05:46 - 22:51
dinsdag	05:46 - 22:51
woensdag	05:46 - 22:51
donderdag	05:46 - 22:51
vrijdag	05:46 - 22:51
zaterdag	06:51 - 22:51
zondag	09:16 - 20:51

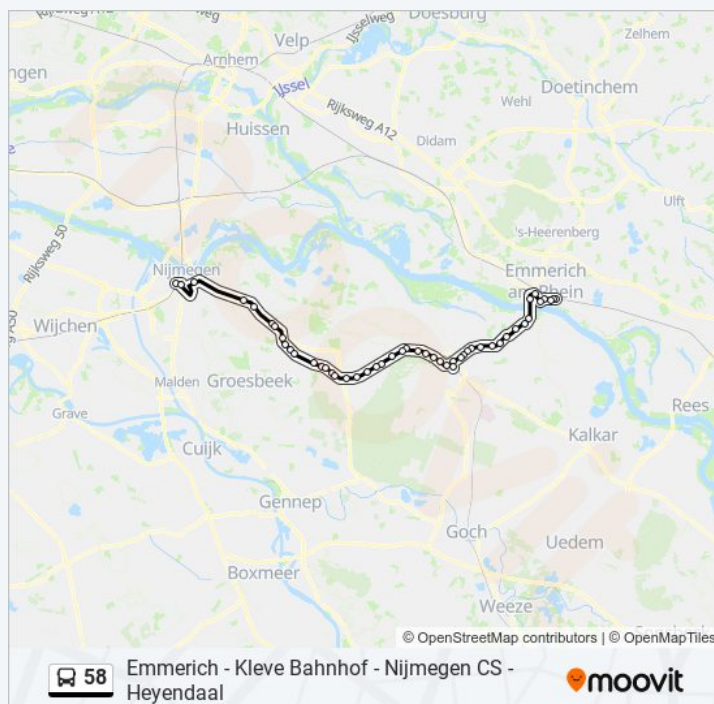
Bus 58 info

Route: Nijmegen Cs

Haltes: 49

Ritduur: 69 min

Samenvatting Lijn:



Donsbrüggen, Heide

Nütterden, Neu Nütterden

Nütterden, Siedlung

Nütterden, Kirche

Nütterden, Bomshof

Kranenburg, B9 Bahnübergang

Kranenburg, Tütthees

Frasselt, Frasselter Weg

Kranenburg, Galgensteeg

Kranenburg, Bürgermeisteramt

Kranenburg, Kranenburg Mitte

Kranenburg, Richtersgut

Wylers, Grenzweg

Wylers, Muhle

Wylers, Altes Zollamt

Wylers, Hulsmann

Wylers, Vogelsang

Wylers, Landesgrenze

Beek, Sportpark

Beek, Sint Hubertusweg

Nijmegen, Centrum Oost

Nijmegen, Centrum Zuid

Nijmegen, Centraal Station

Richting: Nijmegen Heyendaal

56 haltes

[BEKIJK LIJNDIENSTROOSTER](#)

Emmerich, Emm Bahnhof

Emmerich, Derksen

Emmerich, Kleiner Löwe

Emmerich, Nonnenplatz

Emmerich, Geistmarkt

Emmerich, Van Den Berghstraße

bus 58 dienstrooster

Nijmegen Heyendaal Dienstrooster Route:

maandag	05:51 - 18:51
dinsdag	05:51 - 18:51
woensdag	05:51 - 18:51
donderdag	05:51 - 18:51
vrijdag	05:51 - 18:51
zaterdag	Niet Operationeel
zondag	Niet Operationeel

Emmerich, Brückenkopf Rechts

Kleve, Brückenkopf Links

Kleve, Überhorsthof

Kleve, Grünerweg

Kleve, Warbeyen

Kleve, Alte Mühle

Kleve, Lippenhof

Kleve, Euregio

Kleve, Kellen Offenbergl

Kleve, Hoherweg

Kleve, Reeserstraße

Kleve, Schulstraße

Kleve, Hochschule

Kleve, Kle Bahnhof

Kleve, Koekkoekplatz

Kleve, Gruftstraße

Kleve, Forstgarten

Kleve, Schützenhaus

Donsbrüggen, Gnadenthal

Donsbrüggen, Kirche

Donsbrüggen, Heide

Nütterden, Neu Nütterden

Nütterden, Siedlung

Nütterden, Kirche

Nütterden, Bomshof

Kranenburg, B9 Bahnübergang

Kranenburg, Tütthees

Frasselt, Frasselter Weg

Kranenburg, Galgensteeg

Kranenburg, Bürgermeisteramt

Kranenburg, Kranenburg Mitte

Kranenburg, Richtersgut

Wylcr, Grenzweg

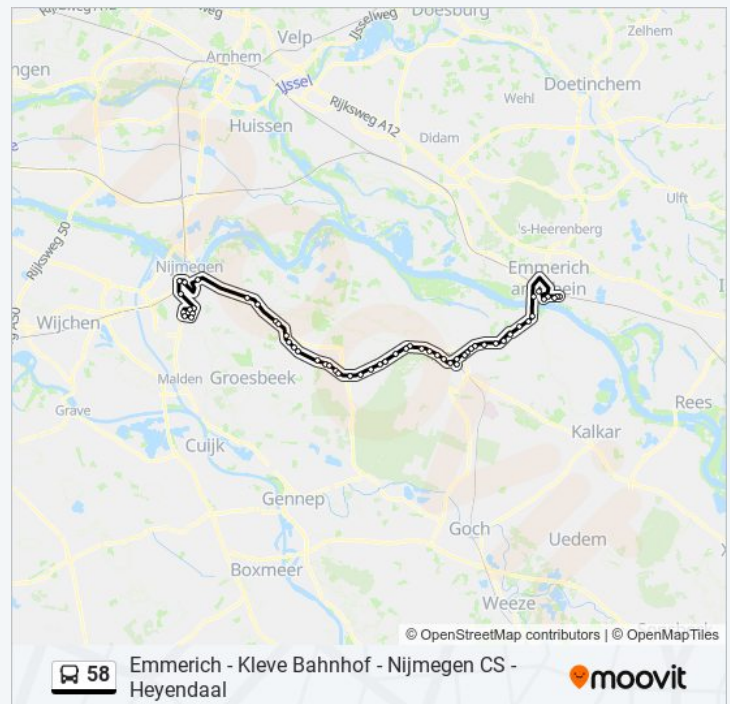
Bus 58 info

Route: Nijmegen Heyendaal

Haltes: 56

Ritduur: 78 min

Samenvatting Lijn:



Wylter, Muhle

Wylter, Altes Zollamt

Wylter, Hulsmann

Wylter, Vogelsang

Wylter, Landesgrenze

Beek, Sportpark

Beek, Sint Hubertusweg

Nijmegen, Centrum Oost

Nijmegen, Centrum Zuid

Nijmegen, Centraal Station

Nijmegen, Spoorkuil

Nijmegen, Station Heyendaal

Nijmegen, Huygensgebouw

Nijmegen, Erasmusgebouw

Nijmegen, Spinozageb/Tandheelkunde

Nijmegen, Radboudumc

Nijmegen, Han

Richting: Wylter Schulweg

23 haltes

[BEKIJK LIJNDIENSTROOSTER](#)

Kleve, Kle Bahnhof

Kleve, Koekkoekplatz

Kleve, Gruftstraße

Kleve, Forstgarten

Kleve, Schützenhaus

Donsbrüggen, Gnadenthal

Donsbrüggen, Kirche

Donsbrüggen, Heide

Nütterden, Neu Nütterden

Nütterden, Siedlung

Nütterden, Kirche

Nütterden, Bomshof

bus 58 dienstrooster

Wylter Schulweg Dienstrooster Route:

maandag	13:46
dinsdag	13:46
woensdag	13:46
donderdag	13:46
vrijdag	13:46
zaterdag	Niet Operationeel
zondag	Niet Operationeel

Bus 58 info

Route: Wylter Schulweg

Haltes: 23

Ritduur: 27 min

Samenvatting Lijn:

Kranenburg, B9 Bahnübergang

Kranenburg, Tütthees

Frasselt, Frasselter Weg

Kranenburg, Galgensteeg

Kranenburg, Bürgermeisteramt

Kranenburg, Kranenburg Mitte

Kranenburg, Richtersgut

Wylers, Grenzweg

Wylers, Muhle

Wylers, Altes Zollamt

Wylers, Schulweg



58 bus dienstroosters en routekaarten zijn beschikbaar als online PDF op moovitapp.com. Gebruik de [Moovit-app](#) om live de vertrektijden van bus-, trein- en metrolijnen te bekijken, en stap-per-stap wegbeschrijvingen voor alle OV-lijnen in Netherlands.

[Over Moovit](#) • [MaaS-oplossingen](#) • [Ondersteunde landen](#) • [Mooviter-gemeenschap](#)

© 2024 Moovit - Alle rechten voorbehouden

Bekijk Live Aankomsttijden