

456

Den Haag Leyenburg via Naaldwijk - Schiedam

Download De App

De buslijn 456 (Den Haag Leyenburg via Naaldwijk - Schiedam) heeft 5 routes. Op werkdagen zijn de diensturen: (1) Den Haag Leyenburg: 08:16(2) Den Haag Via Naaldwijk: 05:35 - 23:51(3) Naaldwijk: 00:05 - 18:41(4) Naaldwijk: 00:21(5) Schiedam Via Naaldwijk: 05:10 - 23:27

Kijk in de gratis glimble reisapp voor de dichtstbijzijnde halte van bus 456 en hoe laat de eerstvolgende bus 456 aankomt.

Richting: Den Haag Leyenburg

12 haltes

[BEKIJK LIJNDIENSTROOSTER](#)

Naaldwijk, Busstation

Naaldwijk, Industriestraat

Honselersdijk, Strijplaan

Honselersdijk, Nederhof

Poeldijk, Dr. Weitjenslaan

Poeldijk, Paul Captijnlaan

Den Haag, De Uithof

Den Haag, Lozerlaan

Den Haag, Zichtenburglaan

Den Haag, Dr. H.E. Van Gelderlaan

Dedemsvaartweg

Den Haag, Leyenburg

bus 456 dienstrooster

Den Haag Leyenburg Dienstrooster Route:

maandag	Niet Operationeel
dinsdag	Niet Operationeel
woensdag	Niet Operationeel
donderdag	Niet Operationeel
vrijdag	Niet Operationeel
zaterdag	07:16
zondag	08:16

Bus 456 info

Route: Den Haag Leyenburg

Haltes: 12

Ritduur: 16 min

Samenvatting Lijn:



Richting: Den Haag Via Naaldwijk

15 haltes

[BEKIJK LIJNDIENSTROOSTER](#)

Schiedam, Station Schiedam Centrum

Maasland, Viaduct

Naaldwijk, Pijle Tuinen

Naaldwijk, Busstation

Naaldwijk, Industriestraat

Honselersdijk, Strijplaan

Honselersdijk, Nederhof

Poeldijk, Dr. Weitjenslaan

Poeldijk, Paul Captijnlaan

Den Haag, De Uithof

Den Haag, Lozerlaan

Den Haag, Zichtenburglaan

Den Haag, Dr. H.E. Van Gelderlaan

Dedemsvaartweg

Den Haag, Leyenburg

bus 456 dienstrooster

Den Haag Via Naaldwijk Dienstrooster Route:

maandag	05:35 - 23:51
dinsdag	05:35 - 23:51
woensdag	05:35 - 23:51
donderdag	05:35 - 23:51
vrijdag	05:35 - 23:51
zaterdag	07:21 - 23:51
zondag	08:21 - 23:51

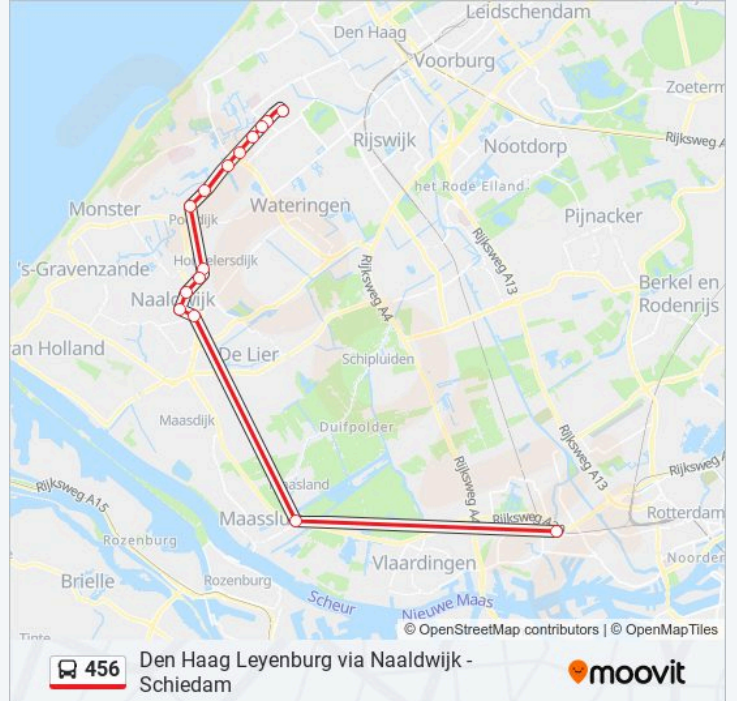
Bus 456 info

Route: Den Haag Via Naaldwijk

Haltes: 15

Ritduur: 43 min

Samenvatting Lijn:



Richting: Naaldwijk

12 haltes

[BEKIJK LIJNDIENSTROOSTER](#)

Den Haag, Leyenburg
 Dedemsvaartweg
 Den Haag, Dr. H.E. Van Gelderlaan
 Den Haag, Zichtenburglaan
 Den Haag, Lozerlaan
 Den Haag, De Uithof
 Poeldijk, Paul Captijnlaan
 Poeldijk, Dr. Weitjenslaan
 Honselersdijk, Nederhof
 Honselersdijk, Strijplaan
 Naaldwijk, Industriestraat
 Naaldwijk, Busstation

bus 456 dienstrooster

Naaldwijk Dienstrooster Route:

maandag	00:05 - 18:41
dinsdag	00:05 - 18:41
woensdag	00:05 - 18:41
donderdag	00:05 - 18:41
vrijdag	00:05 - 18:41
zaterdag	00:05
zondag	00:05 - 00:35

Bus 456 info

Route: Naaldwijk

Haltes: 12

Ritduur: 17 min

Samenvatting Lijn:



Richting: Naaldwijk

4 haltes

[BEKIJK LIJNDIENSTROOSTER](#)

Schiedam, Station Schiedam Centrum

Maasland, Viaduct

Naaldwijk, Pijle Tuinen

Naaldwijk, Busstation

bus 456 dienstrooster

Naaldwijk Dienstrooster Route:

maandag	00:21
dinsdag	00:21
woensdag	00:21
donderdag	00:21
vrijdag	00:21
zaterdag	00:21
zondag	00:21

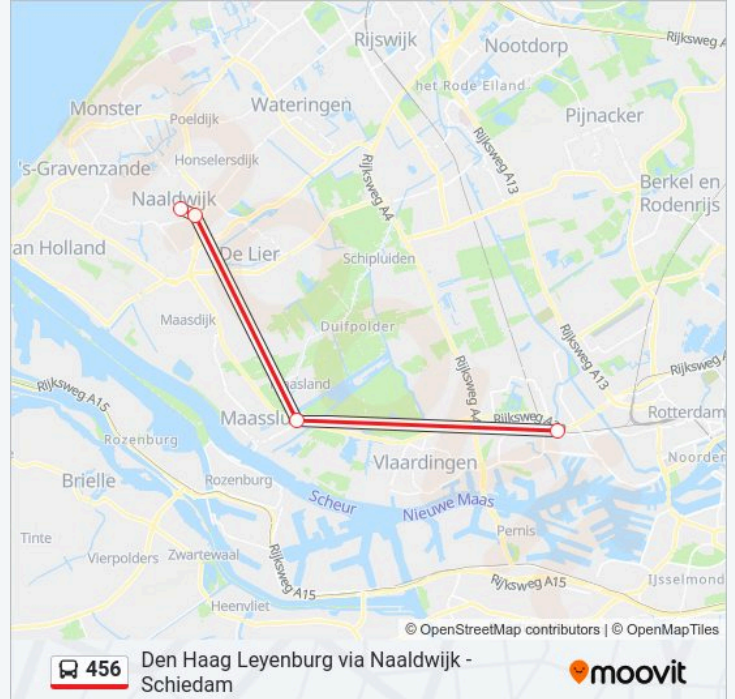
Bus 456 info

Route: Naaldwijk

Haltes: 4

Ritduur: 23 min

Samenvatting Lijn:



Richting: Schiedam Via Naaldwijk

21 haltes

[BEKIJK LIJNDIENSTROOSTER](#)

Den Haag, Dynamostraat
 Den Haag, Hobbemastraat
 Den Haag, Hmc Westeinde
 De La Reyweg
 Den Haag, Zuiderparklaan/Escamplaan
 Monnickendamplein
 Den Haag, Leyenburg
 Dedemsvaartweg
 Den Haag, Dr. H.E. Van Gelderlaan
 Den Haag, Zichtenburglaan
 Den Haag, Lozerlaan
 Den Haag, De Uithof
 Poeldijk, Paul Captijnlaan
 Poeldijk, Dr. Weitjenslaan
 Honselersdijk, Nederhof
 Honselersdijk, Strijplaan
 Naaldwijk, Industriestraat
 Naaldwijk, Busstation

bus 456 dienstrooster

Schiedam Via Naaldwijk Dienstrooster Route:

maandag	05:10 - 23:27
dinsdag	05:10 - 23:27
woensdag	05:10 - 23:27
donderdag	05:10 - 23:27
vrijdag	05:10 - 23:27
zaterdag	06:56 - 23:27
zondag	07:57 - 23:27

Bus 456 info

Route: Schiedam Via Naaldwijk

Haltes: 21

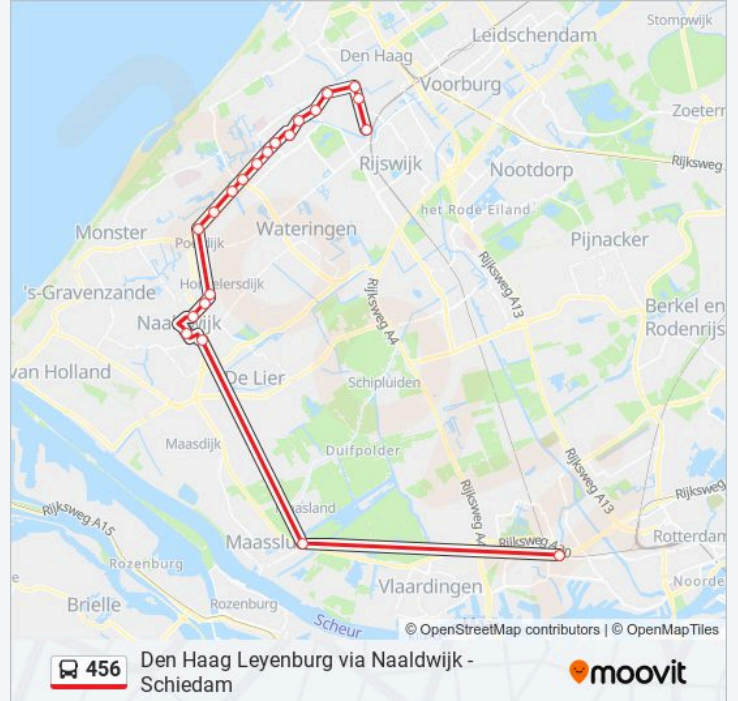
Ritduur: 44 min

Samenvatting Lijn:

Naaldwijk, Pijle Tuinen

Maasland, Viaduct

Schiedam, Station Schiedam Centrum



456 bus dienstroosters en routekaarten zijn beschikbaar als online PDF op moovitapp.com. Gebruik de Moovit-app om live de vertrektijden van bus-, trein- en metrolijnen te bekijken, en stap-per-stap wegbeschrijvingen voor alle OV-lijnen in Netherlands.

© 2024 Moovit - Alle rechten voorbehouden