520 Beilen - Hoogersmilde

Download De App

De buslijn 520 (Beilen - Hoogersmilde) heeft 3 routes. Op werkdagen zijn de diensturen:
(1) Beilen: 07:25 - 19:40(2) Hijken: 12:05 - 20:05(3) Hoogersmilde: 07:15 - 18:05
Kijk in de gratis glimble reisapp voor de dichtstbijzijnde halte van bus 520 en hoe laat de eerstvolgende bus 520 aankomt.

Richting: Beilen

9 haltes

BEKIJK LIJNDIENSTROOSTER

- Hoogersmilde, Drostenstraat
- Hoogersmilde, Spiersbrug
- Oranje, Oranje 8
- Hijken, Westeinde
- Beilen, Berkenlaan
- Beilen, Sportlaan
- Beilen, Karspelstraat
- Beilen, Het Spiek
- Beilen, Station

bus 520 dienstrooster

Beilen Dienstrooster Route:

maandag	07:25 - 19:40
dinsdag	07:25 - 19:40
woensdag	07:25 - 19:40
donderdag	07:25 - 19:40
vrijdag	07:25 - 19:40
zaterdag	Niet Operationeel
zondag	Niet Operationeel

Bus 520 info

Route: Beilen
Haltes: 9
Ritduur: 20 min
Samenvatting Lijn:

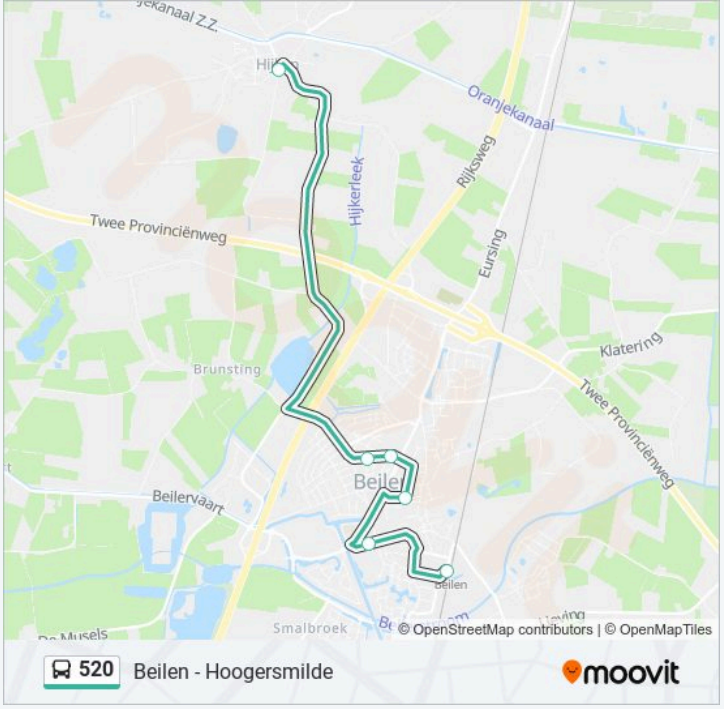

Richting: Hijken

6 haltes

BEKIJK LIJNDIENSTROOSTER

Beilen, Station

Beilen, Het Spiek

Beilen, Karspelstraat

Beilen, Sportlaan

Beilen, Berkenlaan

Hijken, Westeinde

bus 520 dienstrooster

Hijken Dienstrooster Route:

maandag	12:05 - 20:05
dinsdag	12:05 - 20:05
woensdag	12:05 - 20:05
donderdag	12:05 - 20:05
vrijdag	12:05 - 20:05
zaterdag	Niet Operationeel
zondag	Niet Operationeel

Bus 520 info

Route: Hijken
Haltes: 6
Ritduur: 10 min
Samenvatting Lijn:

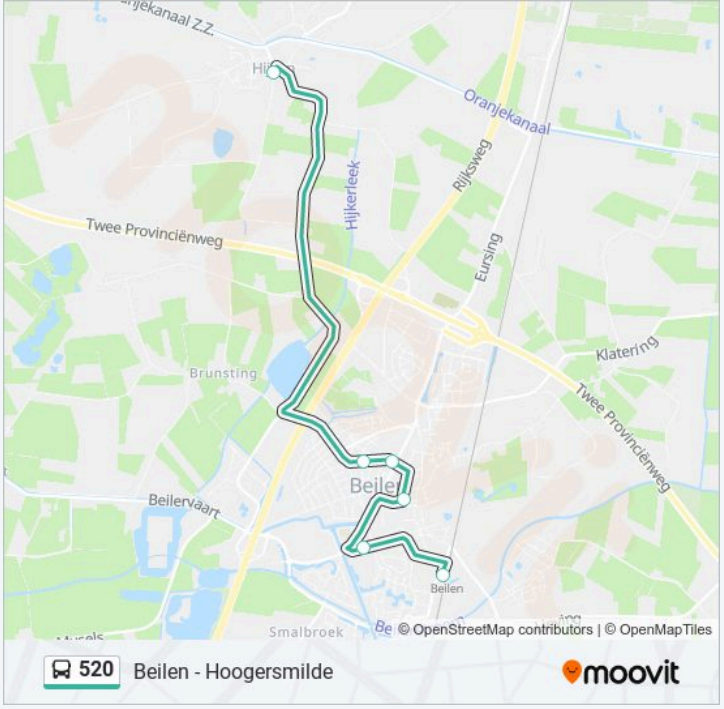

Richting: Hoogersmilde

9 haltes

BEKIJK LIJNDIENSTROOSTER

- Beilen, Station
- Beilen, Het Spiek
- Beilen, Karspelstraat
- Beilen, Sportlaan
- Beilen, Berkenlaan
- Hijken, Westeinde
- Oranje, Oranje 8
- Hoogersmilde, Spiersbrug
- Hoogersmilde, Drostenstraat

bus 520 dienstrooster

Hoogersmilde Dienstrooster Route:

maandag	07:15 - 18:05
dinsdag	07:15 - 18:05
woensdag	07:15 - 18:05
donderdag	07:15 - 18:05
vrijdag	07:15 - 18:05
zaterdag	Niet Operationeel
zondag	Niet Operationeel

Bus 520 info

Route: Hoogersmilde
Haltes: 9
Ritduur: 20 min
Samenvatting Lijn:

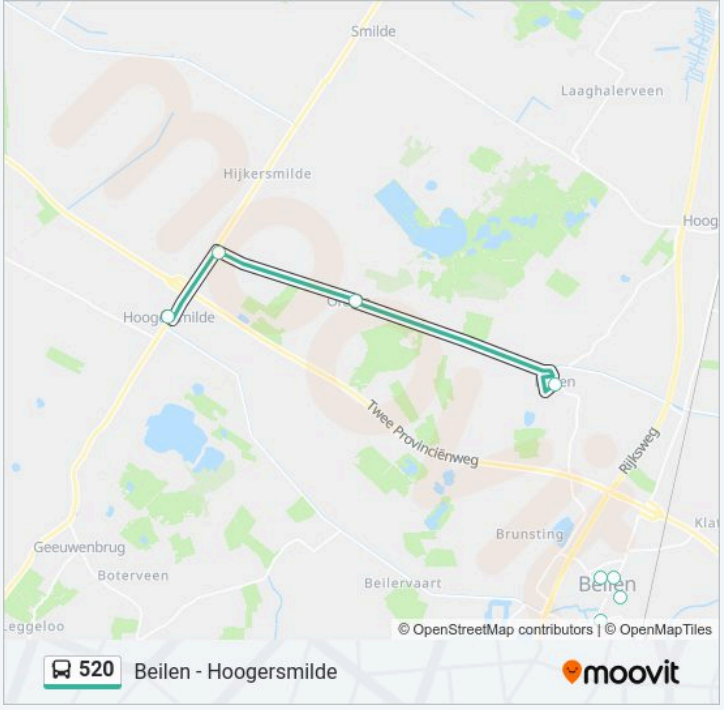

520 bus dienstroosters en routekaarten zijn beschikbaar als online PDF op moovitapp.com. Gebruik de Moovit-app om live de vertrektijden van bus-, trein- en metrolijnen te bekijken, en stap-per-stap wegbeschrijvingen voor alle OV-lijnen in Netherlands.

© 2024 Moovit - Alle rechten voorbehouden