Bus 142 dienstregeling & lijnkaart

142 Best

Download De App

De buslijn 142 (Best) heeft 3 routes. Op werkdagen zijn de diensturen:
(1) Best: 06:12 - 18:21(2) Oirschot: 07:31 - 19:11(3) Tilburg: 06:14 - 19:04
Kijk in de gratis glimble reisapp voor de dichtstbijzijnde halte van bus 142 en hoe laat de eerstvolgende bus 142 aankomt.

Richting: Best
35 haltes
BEKIJK LIJNDIENSTROOSTER

- Tilburg, Centraal Station (E)
- Tilburg, Interpolis
- Tilburg, Spoorlaan Oost
- Tilburg, St. Josephstraat
- Tilburg, Lourdesstraat
- Tilburg, Fatimastraat
- Tilburg, Wethouder Baggermanlaan
- Tilburg, Prof.V. Buchemlaan
- Tilburg, Etz Elisabeth Busstation
- Tilburg, Etz Elisabeth Hoofdingang
- Hilvarenbeek, Safaripark
- Hilvarenbeek, Kommerstraat
- Hilvarenbeek, Tilburgseweg
- Hilvarenbeek, Doelenstraat
- Hilvarenbeek, Vrijthof
- Hilvarenbeek, Diessenseweg
- Hilvarenbeek, Joh.V.Brabantlaan
- Diessen, Waterstraat
- Diessen, Beekseweg
- Diessen, Julianastraat
- Diessen, Toekomstweg

bus 142 dienstrooster
Best Dienstrooster Route:

maandag	06:12 - 18:21
dinsdag	06:12 - 18:21
woensdag	06:12 - 18:21
donderdag	06:12 - 18:21
vrijdag	06:12 - 18:21
zaterdag	Niet Operationeel
zondag	Niet Operationeel

Bus 142 info
Route: Best
Haltes: 35
Ritduur: 62 min
Samenvatting Lijn:

Middelbeers, Hoogdijk

Middelbeers, Hertog Janstraat

Middelbeers, Sportparklaan

Oostelbeers, Andreasstraat

Oostelbeers, Beerschotseweg

Oirschot, Kempenweg

Oirschot, St. Jorisstraat

Oirschot, Van Tuldenstraat

Oirschot, Raffendonkstraat

Oirschot, Bestseweg

Oirschot, Wevershoek

Best, Oirschotseweg

Best, Kapelweg

Best, Station

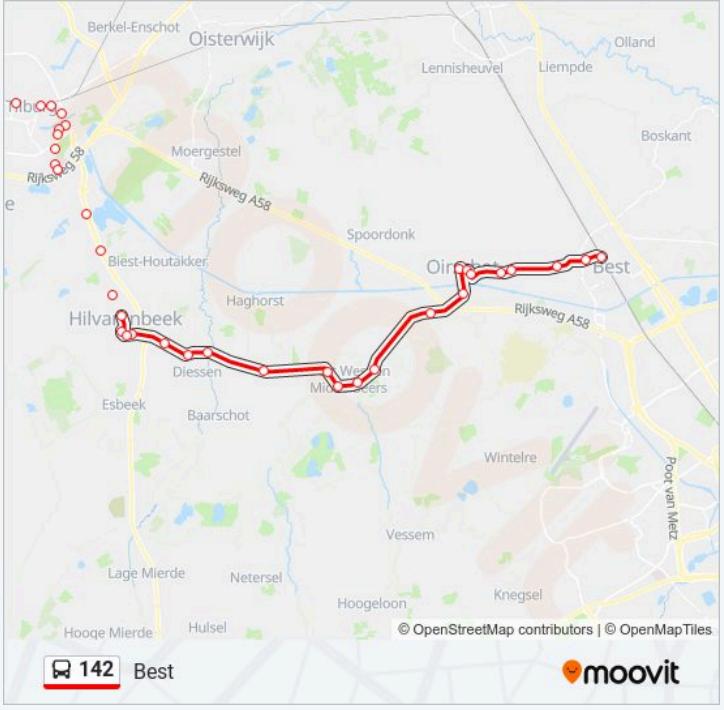

Richting: Oirschot

28 haltes

BEKIJK LIJNDIENSTROOSTER

Tilburg, Centraal Station (E)

Tilburg, Interpolis

Tilburg, Spoorlaan Oost

Tilburg, St. Josephstraat

Tilburg, Lourdesstraat

Tilburg, Fatimastraat

Tilburg, Wethouder Baggermanlaan

Tilburg, Prof.V. Buchemlaan

Tilburg, Etz Elisabeth Busstation

Tilburg, Etz Elisabeth Hoofdingang

Hilvarenbeek, Safaripark

Hilvarenbeek, Kommerstraat

Hilvarenbeek, Tilburgseweg

Hilvarenbeek, Doelenstraat

Hilvarenbeek, Vrijthof

bus 142 dienstrooster

Oirschot Dienstrooster Route:

maandag	07:31 - 19:11
dinsdag	07:31 - 19:11
woensdag	07:31 - 19:11
donderdag	07:31 - 19:11
vrijdag	07:31 - 19:11
zaterdag	Niet Operationeel
zondag	Niet Operationeel

Bus 142 info

Route: Oirschot
Haltes: 28
Ritduur: 44 min
Samenvatting Lijn:

Hilvarenbeek, Diessenseweg

Hilvarenbeek, Joh.V.Brabantlaan

Diessen, Waterstraat

Diessen, Beekseweg

Diessen, Julianastraat

Diessen, Toekomstweg

Middelbeers, Hoogdijk

Middelbeers, Hertog Janstraat

Middelbeers, Sportparklaan

Oostelbeers, Andreasstraat

Oostelbeers, Beerschotseweg

Oirschot, Kempenweg

Oirschot, St. Jorisstraat

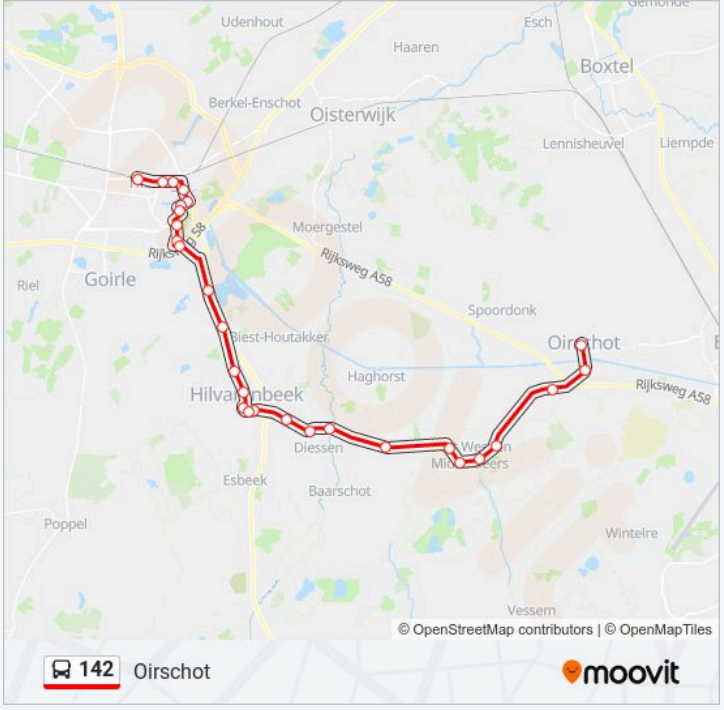

Richting: Tilburg

36 haltes

BEKIJK LIJNDIENSTROOSTER

Best, Station

Best, Kapelweg

Best, Oirschotseweg

Oirschot, Wevershoek

Oirschot, Bestseweg

Oirschot, Raffendonkstraat

Oirschot, Van Tuldenstraat

Oirschot, St. Jorisstraat

Oirschot, Kempenweg

Oostelbeers, Beerschotseweg

Oostelbeers, Andreasstraat

Middelbeers, Sportparklaan

Middelbeers, Hertog Janstraat

Middelbeers, Hoogdijk

Diessen, Toekomstweg

Diessen, Julianastraat

bus 142 dienstrooster

Tilburg Dienstrooster Route:

maandag	06:14 - 19:04
dinsdag	06:14 - 19:04
woensdag	06:14 - 19:04
donderdag	06:14 - 19:04
vrijdag	06:14 - 19:04
zaterdag	Niet Operationeel
zondag	Niet Operationeel

Bus 142 info

Route: Tilburg
Haltes: 36
Ritduur: 63 min
Samenvatting Lijn:

Diessen, Beekseweg

Diessen, Waterstraat

Hilvarenbeek, Bloemenstraat

Hilvarenbeek, Paardenstraat

Hilvarenbeek, Doelenstraat

Hilvarenbeek, Tilburgseweg

Hilvarenbeek, Kommerstraat

Hilvarenbeek, Safaripark

Tilburg, Etz Elisabeth Hoofdingang

Tilburg, Etz Elisabeth Busstation

Tilburg, Prof.V. Buchemlaan

Tilburg, Kruisvaardersstraat

Tilburg, Wethouderslaan

Tilburg, Fatimastraat

Tilburg, Lourdesstraat

Tilburg, St. Josephstraat

Tilburg, Spoorlaan-Oost

Tilburg, Interpolis

Tilburg, Station Ingang Noord

Tilburg, Centraal Station (E)

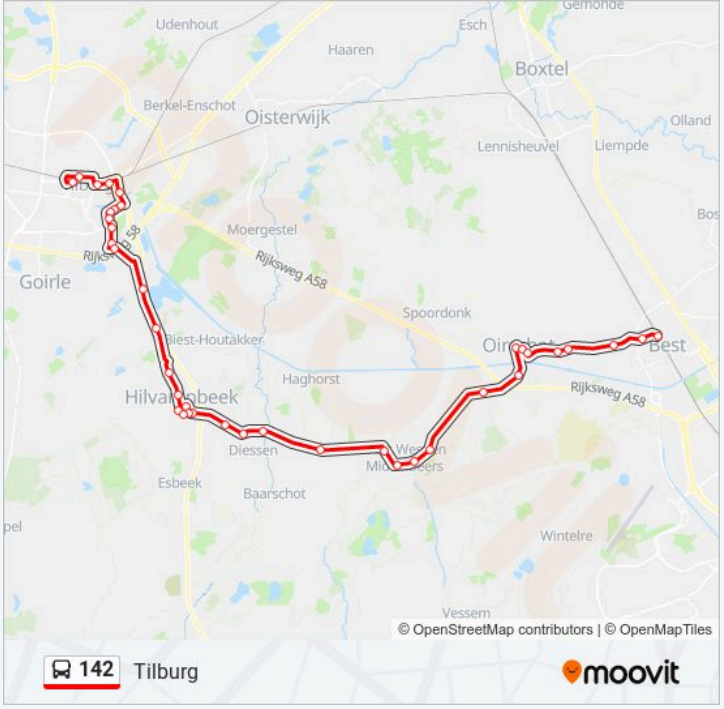

142 bus dienstroosters en routekaarten zijn beschikbaar als online PDF op moovitapp.com. Gebruik de Moovit-app om live de vertrektijden van bus-, trein- en metrolijnen te bekijken, en stap-per-stap wegbeschrijvingen voor alle OV-lijnen in Netherlands.

© 2024 Moovit - Alle rechten voorbehouden