510 Mechelen - Heist-op-den-Berg - Westerlo - Geel

Download De App

De buslijn 510 (Mechelen - Heist-op-den-Berg - Westerlo - Geel) heeft 3 routes. Op werkdagen zijn de diensturen: (1) Geel Station Perron 7: 05:04 - 20:25(2) Heist-Op-Den-Berg Station Perron 3: 07:23 - 19:02(3) Mechelen Station Perron 11: 05:16 - 22:29
Kijk in de gratis glimble reisapp voor de dichtstbijzijnde halte van bus 510 en hoe laat de eerstvolgende bus 510 aankomt.

Richting: Geel Station Perron 7

80 haltes
BEKIJK LIJNDIENSTROOSTER

- Mechelen Station Perron 11
- Mechelen Kardinaal Mercierplein
- Mechelen Zandpoortvest
- Mechelen Bleekstraat
- Mechelen Nekkerspoel Station
- Mechelen Borchtstraat
- Mechelen Weidestraat
- Mechelen Sint-Libertuskerk
- Mechelen Pasbrug
- Sint-Katelijne-Waver Schorsemolenstraat
- Sint-Katelijne-Waver Borgerstein
- Bonheiden Ijzerenveld
- Bonheiden Gestellei
- Sint-Katelijne-Waver Heiken
- Sint-Katelijne-Waver Lombaardstraat
- Onze-Lieve-Vrouw-Waver Mechelbaan
- Onze-Lieve-Vrouw-Waver Bergstraat
- Onze-Lieve-Vrouw-Waver Berkenhoekstraat
- Onze-Lieve-Vrouw-Waver Kruisweglei
- Onze-Lieve-Vrouw-Waver Dijk

bus 510 dienstrooster

Geel Station Perron 7 Dienstrooster Route:

maandag	05:04 - 20:25
dinsdag	05:04 - 20:25
woensdag	05:04 - 20:25
donderdag	05:04 - 20:25
vrijdag	05:04 - 20:25
zaterdag	07:02 - 21:32
zondag	07:45 - 21:43

Bus 510 info

Route: Geel Station Perron 7
Haltes: 80
Ritduur: 122 min
Samenvatting Lijn:

Onze-Lieve-Vrouw-Waver Kerk

Onze-Lieve-Vrouw-Waver Scheerslei

Onze-Lieve-Vrouw-Waver Prinsenstraat

Putte Kapelstraat

Putte Markt

Putte Centrum

Putte Eksterstraat

Putte Helstraat

Beerzel Driesstraat

Beerzel Rijmeterstraat

Beerzel Merelstraat

Beerzel Kerk

Beerzel Berg

Beerzel Kroonstraat

Heist-Op-Den-Berg Kruispunt

Heist-Op-Den-Berg Kapel

Heist-Op-Den-Berg Station Perron 2

Heist-Op-Den-Berg Ocmw

Heist-Op-Den-Berg Noordstraat

Heist-Op-Den-Berg E.Woutersstraat

Heist-Op-Den-Berg Grens

Hallaar Kerk

Heist-Op-Den-Berg Broekstraat

Heist-Op-Den-Berg Wiekevorstsesteenweg

Hulshout Kleine Molenstraat

Hulshout Brouwerijstraat

Hulshout Kerk

Hulshout Hooistraat

Hulshout Heibergstraat

Hulshout Station

Heultje Hoog Heultje

Heultje Hoge Akkers

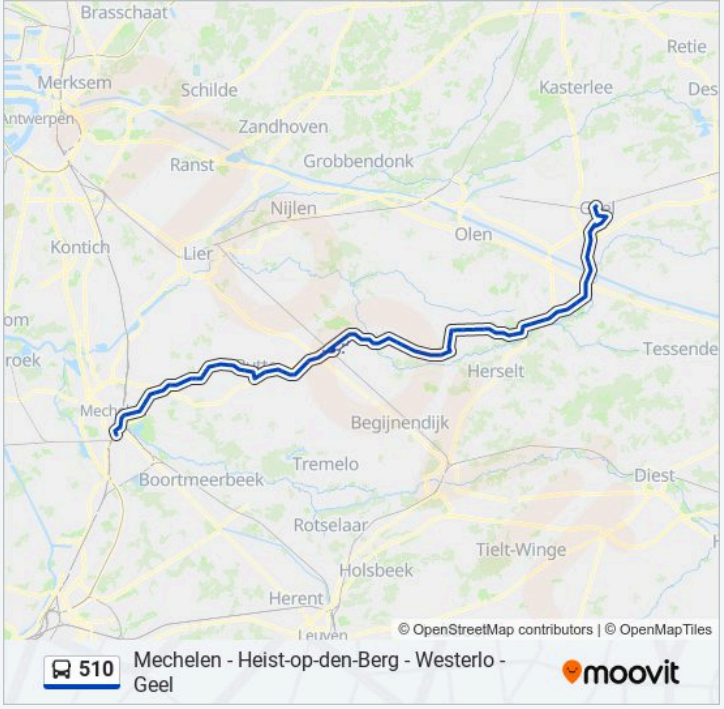

Heultje Goorbossen

Heultje Kerk Gevaertlaan

Heultje Heidebloemstraat

Zoerle-Parwijs Vekestraat

Zoerle-Parwijs Dorp

Zoerle-Parwijs Kruisstraat

Westerlo Beeltjensdreef

Westerlo Zeptstraat

Westerlo Guido Gezellestraat

Westerlo De Merodedreef

Westerlo Dorp

Westerlo Stadion

Westerlo Ambachtenstraat

Zammel Grote Steenweg

Zammel Neerstraat

Geel Veestraat

Geel Zammelseweg

Geel Eindhoutseweg

Geel Stelensedijk

Geel Brandemolenstraat

Geel Doornboomstraat

Geel Kapellenblok

Geel Dr. Sanodreef

Geel Waterstraat

Geel Ziekenhuis

Geel Nieuwstraat

Geel Stadspark

Geel Station Perron 7

Richting: Heist-Op-Den-Berg Station Perron 3

45 haltes

BEKIJK LIJNDIENSTROOSTER

Geel Station Perron 7

bus 510 dienstrooster

Heist-Op-Den-Berg Station Perron 3 Dienstrooster Route:

maandag	07:23 - 19:02

Geel Stadspark

Geel Markt

Geel P. Van Neylenstraat

Geel Ziekenhuis

Geel Waterstraat

Geel Dr. Sanodreef

Geel Kapellenblok

Geel Doornboomstraat

Geel Brandemolenstraat

Geel Stelensedijk

Geel Eindhoutseweg

Geel Zammelseweg

Geel Veestraat

Zammel Neerstraat

Zammel Grote Steenweg

Westerlo Ambachtenstraat

Westerlo Stadion

Westerlo Dorp

Westerlo De Merodedreef

Westerlo Guido Gezellestraat

Westerlo Zeptstraat

Westerlo Beeltjensdreef

Zoerle-Parwijs Kruisstraat

Zoerle-Parwijs Dorp

Zoerle-Parwijs Vekestraat

Heultje Heidebloemstraat

Heultje Kerk Gevaertlaan

Heultje Goorbossen

Heultje Hoge Akkers

Heultje Hoog Heultje

Hulshout Station

Hulshout Heibergstraat

dinsdag	07:23 - 19:02
woensdag	07:23 - 19:02
donderdag	07:23 - 19:02
vrijdag	07:23 - 19:02
zaterdag	23:10
zondag	Niet Operationeel

Bus 510 info

Route: Heist-Op-Den-Berg Station Perron 3
Haltes: 45
Ritduur: 86 min
Samenvatting Lijn:

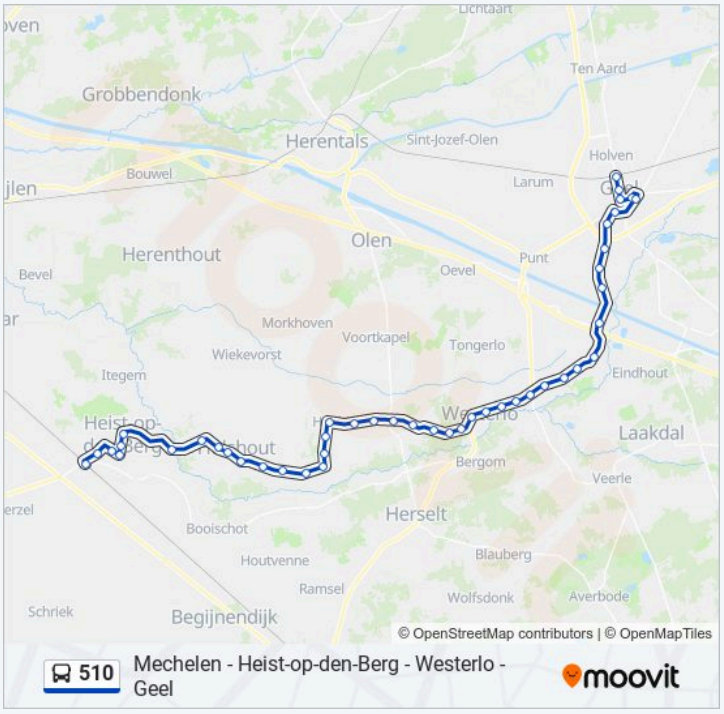

Hulshout Hooistraat

Hulshout Kerk

Hulshout Brouwerijstraat

Hulshout Kleine Molenstraat

Heist-Op-Den-Berg Wiekevorstsesteenweg

Heist-Op-Den-Berg Broekstraat

Hallaar Kerk

Heist-Op-Den-Berg Grens

Heist-Op-Den-Berg E. Woutersstraat

Heist-Op-Den-Berg Noordstraat

Heist-Op-Den-Berg Ocmw

Heist-Op-Den-Berg Station Perron 3

Richting: Mechelen Station Perron 11

82 haltes

BEKIJK LIJNDIENSTROOSTER

Geel Station Perron 7

Geel Stadspark

Geel Markt

Geel P. Van Neylenstraat

Geel Ziekenhuis

Geel Waterstraat

Geel Dr. Sanodreef

Geel Kapellenblok

Geel Doornboomstraat

Geel Brandemolenstraat

Geel Stelensedijk

Geel Eindhoutseweg

Geel Zammelseweg

Geel Veestraat

Zammel Neerstraat

Zammel Grote Steenweg

Westerlo Ambachtenstraat

bus 510 dienstrooster

Mechelen Station Perron 11 Dienstrooster Route:

maandag	05:16 - 22:29
dinsdag	05:16 - 22:29
woensdag	05:16 - 22:29
donderdag	05:16 - 22:29
vrijdag	05:16 - 22:29
zaterdag	08:05 - 22:10
zondag	07:51 - 21:04

Bus 510 info

Route: Mechelen Station Perron 11
Haltes: 82
Ritduur: 125 min
Samenvatting Lijn:

Westerlo Stadion

Westerlo Dorp

Westerlo De Merodedreef

Westerlo Guido Gezellestraat

Westerlo Zeptstraat

Westerlo Beeltjensdreef

Zoerle-Parwijs Kruisstraat

Zoerle-Parwijs Dorp

Zoerle-Parwijs Vekestraat

Heultje Heidebloemstraat

Heultje Kerk Gevaertlaan

Heultje Goorbossen

Heultje Hoge Akkers

Heultje Hoog Heultje

Hulshout Station

Hulshout Heibergstraat

Hulshout Hooistraat

Hulshout Kerk

Hulshout Brouwerijstraat

Hulshout Kleine Molenstraat

Heist-Op-Den-Berg Wiekevorstsesteenweg

Heist-Op-Den-Berg Broekstraat

Hallaar Kerk

Heist-Op-Den-Berg Grens

Heist-Op-Den-Berg E. Woutersstraat

Heist-Op-Den-Berg Noordstraat

Heist-Op-Den-Berg Ocmw

Heist-Op-Den-Berg Station Perron 3

Heist-Op-Den-Berg Kapel

Heist-Op-Den-Berg Kruispunt

Beerzel Kroonstraat

Beerzel Kroonstraat

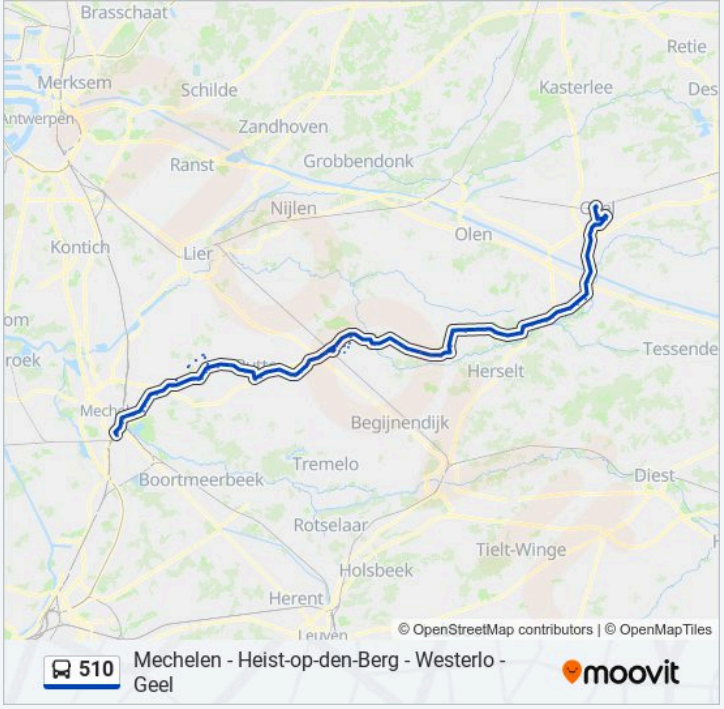

Beerzel Berg

Beerzel Kerk

Beerzel Merelstraat

Beerzel Rijmeterstraat

Beerzel Driesstraat

Putte Helstraat

Putte Eksterstraat

Putte Centrum

Putte Markt

Putte Kapelstraat

Onze-Lieve-Vrouw-Waver Prinsenstraat

Onze-Lieve-Vrouw-Waver Scheerslei

Onze-Lieve-Vrouw-Waver Kerk

Onze-Lieve-Vrouw-Waver Dijk

Onze-Lieve-Vrouw-Waver Kruisweglei

Onze-Lieve-Vrouw-Waver Berkenhoekstraat

Onze-Lieve-Vrouw-Waver Bergstraat

Onze-Lieve-Vrouw-Waver Mechelbaan

Sint-Katelijne-Waver Lombaardstraat

Sint-Katelijne-Waver Heiken

Sint-Katelijne-Waver Gestellei

Sint-Katelijne-Waver Ijzerenveld

Sint-Katelijne-Waver Borgerstein

Sint-Katelijne-Waver Schorsemolenstraat

Mechelen Pasbrug

Mechelen Sint-Libertuskerk

Mechelen Weidestraat

Mechelen Borchtstraat

Mechelen Nekkerspoel Station

Mechelen Bleekstraat

Mechelen Zandpoortvest

Mechelen Kardinaal Mercierplein

Mechelen Station Perron 11

510 bus dienstroosters en routekaarten zijn beschikbaar als online PDF op moovitapp.com. Gebruik de Moovit-app om live de vertrektijden van bus-, trein- en metrolijnen te bekijken, en stap-per-stap wegbeschrijvingen voor alle OV-lijnen in Belgique.

© 2024 Moovit - Alle rechten voorbehouden