B44 bus time schedule & line map

B44 Sheepshead Bay - Williamsburg

Get The App

The B44 bus line (Sheepshead Bay - Williamsburg) has 9 routes. For regular weekdays, their operation hours are: (1) Avenue U Via Nostrand: 7:58 AM - 8:00 PM(2) Avenue X: 6:51 AM - 2:50 PM(3) Church Av: 2:25 PM(4) Emmons Av: 12:00 AM - 11:45 PM(5) Flatbush Av: 3:31 PM - 3:50 PM(6) Flushing Av Via Nostrand: 5:19 AM - 9:39 PM(7) Fulton St: 2:25 PM(8) Sheepshead Bay Knapp St Via Nostrand: 5:30 AM - 9:47 PM(9) Williamsburg Bridge Plaza Via Nostrand: 12:08 AM - 11:43 PM
Use the Moovit App to find the closest B44 bus station near you and find out when is the next B44 bus arriving.

Direction: Avenue U Via Nostrand

48 stops
VIEW LINE SCHEDULE

- Lee Av/Flushing Av
- Nostrand Av/Park Av
- Nostrand Av/Myrtle Av
- Nostrand Av/Willoughby Av
- Nostrand Av/Kosciusko St
- Nostrand Av/Lafayette Av
- Nostrand Av/Greene Av
- Nostrand Av/Gates Av
- Nostrand Av/Putnam Av
- Nostrand Av/Hancock St
- Nostrand Av/Fulton St
- Nostrand Av/Pacific St
- Nostrand Av/Bergen St
- Nostrand Av/Prospect Pl
- Nostrand Av/Saint Johns Pl
- Nostrand Av/Eastern Pkwy
- Nostrand Av/Carroll St
- Nostrand Av/Montgomery St
- Nostrand Av/Empire Blvd
- Nostrand Av/Lefferts Av

B44 bus Time Schedule

Avenue U Via Nostrand Route Timetable:

Sunday	1:11 PM - 4:11 PM
Monday	7:58 AM - 8:00 PM
Tuesday	7:58 AM - 8:00 PM
Wednesday	7:58 AM - 8:00 PM
Thursday	7:58 AM - 8:00 PM
Friday	7:58 AM - 8:00 PM
Saturday	8:46 AM - 10:10 PM

B44 bus Info

Direction: Avenue U Via Nostrand
Stops: 48
Trip Duration: 66 min
Line Summary:

Nostrand Av/Maple St

Nostrand Av/Rutland Rd

Nostrand Av/Hawthorne St

Nostrand Av/Clarkson Av

Nostrand Av/Linden Blvd

Nostrand Av/Church Av

Nostrand Av/Snyder Av

Nostrand Av/Tilden Av

Nostrand Av/Beverly Rd

Nostrand Av/Clarendon Rd

Nostrand Av/Newkirk Av

Nostrand Av/Foster Av

Nostrand Av/Farragut Rd

Nostrand Av/Glenwood Rd

Nostrand Av/Flatbush Av

Nostrand Av/Avenue I

Nostrand Av/Avenue J

Nostrand Av/Avenue K

Nostrand Av/Avenue L

Nostrand Av/Avenue M

Nostrand Av/Avenue N

Nostrand Av/Kings Hwy

Nostrand Av/Avenue P

Nostrand Av/Quentin Rd

Nostrand Av/Avenue R

Nostrand Av/Avenue S

Nostrand Av/Avenue T

Nostrand Av/Avenue U

Direction: Avenue X

51 stops

VIEW LINE SCHEDULE

Lee Av/Flushing Av

B44 bus Time Schedule

Avenue X Route Timetable:

Sunday	Not Operational
Monday	6:51 AM - 2:50 PM

Nostrand Av/Park Av

Nostrand Av/Myrtle Av

Nostrand Av/Willoughby Av

Nostrand Av/Kosciusko St

Nostrand Av/Lafayette Av

Nostrand Av/Greene Av

Nostrand Av/Gates Av

Nostrand Av/Putnam Av

Nostrand Av/Hancock St

Nostrand Av/Fulton St

Nostrand Av/Pacific St

Nostrand Av/Bergen St

Nostrand Av/Prospect Pl

Nostrand Av/Saint Johns Pl

Nostrand Av/Eastern Pkwy

Nostrand Av/Carroll St

Nostrand Av/Montgomery St

Nostrand Av/Empire Blvd

Nostrand Av/Lefferts Av

Nostrand Av/Maple St

Nostrand Av/Rutland Rd

Nostrand Av/Hawthorne St

Nostrand Av/Clarkson Av

Nostrand Av/Linden Blvd

Nostrand Av/Church Av

Nostrand Av/Snyder Av

Nostrand Av/Tilden Av

Nostrand Av/Beverly Rd

Nostrand Av/Clarendon Rd

Nostrand Av/Newkirk Av

Nostrand Av/Foster Av

Nostrand Av/Farragut Rd

Tuesday	6:51 AM - 2:50 PM
Wednesday	6:51 AM - 2:50 PM
Thursday	6:51 AM - 2:50 PM
Friday	6:51 AM - 2:50 PM
Saturday	Not Operational

B44 bus Info

Direction: Avenue X
Stops: 51
Trip Duration: 70 min
Line Summary:

Nostrand Av/Glenwood Rd

Nostrand Av/Flatbush Av

Nostrand Av/Avenue I

Nostrand Av/Avenue J

Nostrand Av/Avenue K

Nostrand Av/Avenue L

Nostrand Av/Avenue M

Nostrand Av/Avenue N

Nostrand Av/Kings Hwy

Nostrand Av/Avenue P

Nostrand Av/Quentin Rd

Nostrand Av/Avenue R

Nostrand Av/Avenue S

Nostrand Av/Avenue T

Nostrand Av/Avenue U

Nostrand Av/Av V

Nostrand Av/Avenue W

Nostrand Av/Avenue X

Direction: Church Av

14 stops

VIEW LINE SCHEDULE

Avenue K/Nostrand Av

Nostrand Av/Avenue K

Nostrand Av/Avenue J

Nostrand Av/Flatbush Av

Nostrand Av/Glenwood Rd

Farragut Rd/Nostrand Av

New York Av/Farragut Rd

New York Av/Foster Av

New York Av/Avenue D

New York Av/Clarendon Rd

New York Av/Beverly Rd

B44 bus Time Schedule

Church Av Route Timetable:

Sunday	Not Operational
Monday	2:25 PM
Tuesday	2:25 PM
Wednesday	2:25 PM
Thursday	2:25 PM
Friday	2:25 PM
Saturday	Not Operational

B44 bus Info

Direction: Church Av
Stops: 14
Trip Duration: 19 min
Line Summary:

New York Av/Tilden Av

New York Av/Snyder Av

New York Av/Church Av

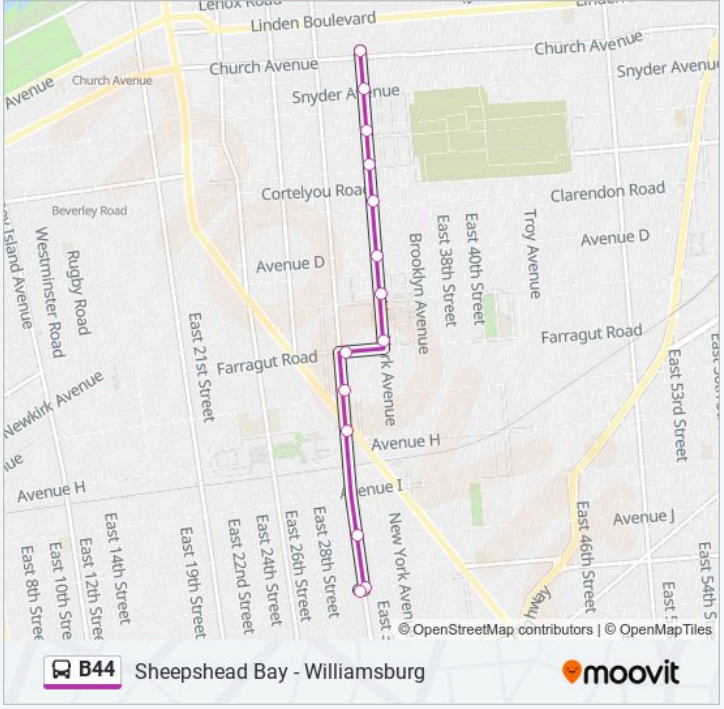

Direction: Emmons Av

63 stops

VIEW LINE SCHEDULE

Washington Plz/Washington Plz

Lee Av/Taylor St

Lee Av/Hewes St

Lee Av/Flushing Av

Nostrand Av/Park Av

Nostrand Av/Myrtle Av

Nostrand Av/Willoughby Av

Nostrand Av/Kosciusko St

Nostrand Av/Lafayette Av

Nostrand Av/Greene Av

Nostrand Av/Gates Av

Nostrand Av/Putnam Av

Nostrand Av/Hancock St

Nostrand Av/Fulton St

Nostrand Av/Pacific St

Nostrand Av/Bergen St

Nostrand Av/Prospect Pl

Nostrand Av/Saint Johns Pl

B44 bus Time Schedule

Emmons Av Route Timetable:

Sunday	12:11 AM - 11:59 PM
Monday	12:14 AM - 11:45 PM
Tuesday	12:00 AM - 11:45 PM
Wednesday	12:00 AM - 11:45 PM
Thursday	12:00 AM - 11:45 PM
Friday	12:00 AM - 11:45 PM
Saturday	12:00 AM - 11:59 PM

B44 bus Info

Direction: Emmons Av
Stops: 63
Trip Duration: 57 min
Line Summary:

Nostrand Av/Eastern Pkwy

Nostrand Av/Carroll St

Nostrand Av/Montgomery St

Nostrand Av/Empire Blvd

Nostrand Av/Lefferts Av

Nostrand Av/Maple St

Nostrand Av/Rutland Rd

Nostrand Av/Hawthorne St

Nostrand Av/Clarkson Av

Nostrand Av/Linden Blvd

Nostrand Av/Church Av

Nostrand Av/Snyder Av

Nostrand Av/Tilden Av

Nostrand Av/Beverly Rd

Nostrand Av/Clarendon Rd

Nostrand Av/Newkirk Av

Nostrand Av/Foster Av

Nostrand Av/Farragut Rd

Nostrand Av/Glenwood Rd

Nostrand Av/Flatbush Av

Nostrand Av/Avenue I

Nostrand Av/Avenue J

Nostrand Av/Avenue K

Nostrand Av/Avenue L

Nostrand Av/Avenue M

Nostrand Av/Avenue N

Nostrand Av/Kings Hwy

Nostrand Av/Avenue P

Nostrand Av/Quentin Rd

Nostrand Av/Avenue R

Nostrand Av/Avenue S

Nostrand Av/Avenue T

Nostrand Av/Avenue U

Nostrand Av/Av V

Nostrand Av/Avenue W

Nostrand Av/Avenue X

Nostrand Av/Avenue Y

Nostrand Av/Avenue Z

Nostrand Av/Voorhies Av

Shore Pkwy/Nostrand Av

Shore Pkwy/Brown St

Shore Pkwy/Coyle St

Shore Pkwy/Brigham St

Knapp St/Shore Pky

Emmons Av/Nostrand Av

Direction: Flatbush Av

25 stops

VIEW LINE SCHEDULE

Nostrand Av/Fulton St

Nostrand Av/Pacific St

Nostrand Av/Bergen St

Nostrand Av/Prospect Pl

Nostrand Av/Saint Johns Pl

Nostrand Av/Eastern Pkwy

Nostrand Av/Carroll St

Nostrand Av/Montgomery St

Nostrand Av/Empire Blvd

Nostrand Av/Lefferts Av

Nostrand Av/Maple St

Nostrand Av/Rutland Rd

Nostrand Av/Hawthorne St

Nostrand Av/Clarkson Av

Nostrand Av/Linden Blvd

Nostrand Av/Church Av

B44 bus Time Schedule

Flatbush Av Route Timetable:

Sunday	Not Operational
Monday	3:31 PM - 3:50 PM
Tuesday	3:31 PM - 3:50 PM
Wednesday	3:31 PM - 3:50 PM
Thursday	3:31 PM - 3:50 PM
Friday	3:31 PM - 3:50 PM
Saturday	Not Operational

B44 bus Info

Direction: Flatbush Av
Stops: 25
Trip Duration: 42 min
Line Summary:

Nostrand Av/Snyder Av

Nostrand Av/Tilden Av

Nostrand Av/Beverly Rd

Nostrand Av/Clarendon Rd

Nostrand Av/Newkirk Av

Nostrand Av/Foster Av

Nostrand Av/Farragut Rd

Nostrand Av/Glenwood Rd

Nostrand Av/Flatbush Av

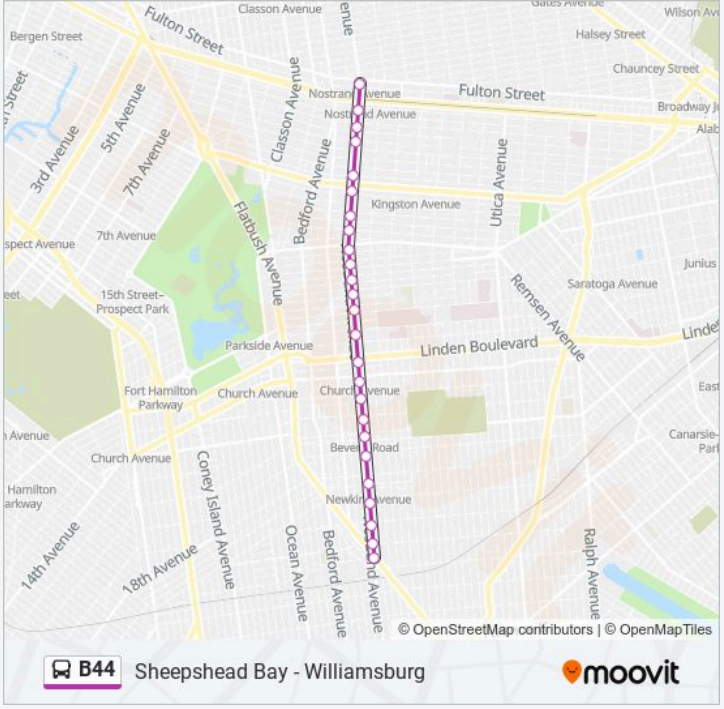

Direction: Flushing Av Via Nostrand

68 stops

VIEW LINE SCHEDULE

Knapp St/Shore Pky

Emmons Av/Brigham St

Emmons Av/Ford St

Emmons Av/Brown St

Emmons Av/Nostrand Av

Nostrand Av/Shore Pkwy

Nostrand Av/Voorhies Av

Nostrand Av/Avenue Z

Nostrand Av/Avenue Y

Nostrand Av/Avenue X

Nostrand Av/Avenue W

Nostrand Av/Avenue V

Nostrand Av/Avenue U

Nostrand Av/Avenue T

Nostrand Av/Avenue S

Nostrand Av/Avenue R

Nostrand Av/Gerritsen Av

Nostrand Av/Quentin Rd

B44 bus Time Schedule

Flushing Av Via Nostrand Route Timetable:

Sunday	5:49 AM - 8:40 PM
Monday	5:19 AM - 9:39 PM
Tuesday	5:19 AM - 9:39 PM
Wednesday	5:19 AM - 9:39 PM
Thursday	5:19 AM - 9:39 PM
Friday	5:19 AM - 9:39 PM
Saturday	6:04 AM - 9:45 PM

B44 bus Info

Direction: Flushing Av Via Nostrand
Stops: 68
Trip Duration: 70 min
Line Summary:

Nostrand Av/Avenue P

Nostrand Av/Marine Pkwy

Nostrand Av/Kings Hwy

Nostrand Av/Avenue N

Nostrand Av/Avenue M

Nostrand Av/Avenue L

Nostrand Av/Avenue K

Nostrand Av/Avenue J

Nostrand Av/Flatbush Av

Nostrand Av/Glenwood Rd

Farragut Rd/Nostrand Av

New York Av/Farragut Rd

New York Av/Foster Av

New York Av/Avenue D

New York Av/Clarendon Rd

New York Av/Beverly Rd

New York Av/Tilden Av

New York Av/Snyder Av

New York Av/Church Av

New York Av/Linden Blvd

New York Av/Lenox Rd

New York Av/Clarkson Av

New York Av/Winthrop St

New York Av/Fenimore St

New York Av/Midwood St

New York Av/East New York Av

New York Av/Empire Bl

New York Av/Montgomery St

New York Av/Carroll St

New York Av/Union St

New York Av/Eastern Pkwy

New York Av/Saint Johns Pl

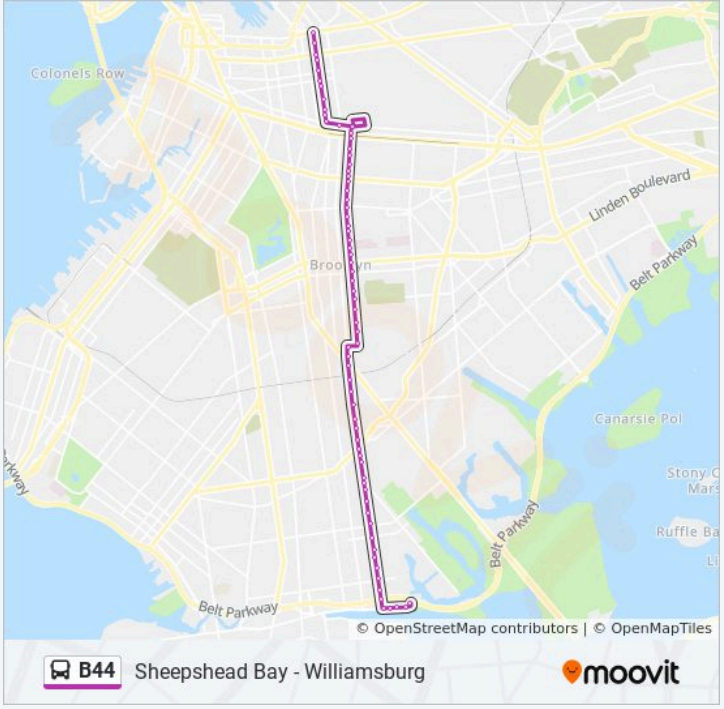

New York Av/Sterling Pl

New York Av/Prospect Pl

New York Av/Bergen St

New York Av/Pacific St

New York Av/Atlantic Av

Fulton St/New York Av

Fulton St/Nostrand Av

Bedford Av/Fulton St

Bedford Av/Hancock St

Bedford Av/Putnam Av

Bedford Av/Gates Av

Bedford Av/Greene Av

Bedford Av/Lafayette Av

Bedford Av/De Kalb Av

Bedford Av/Willoughby Av

Bedford Av/Myrtle Av

Bedford Av/Park Av

Bedford Av/Flushing Av

Direction: Fulton St

43 stops

VIEW LINE SCHEDULE

Stuart St/Fillmore Av

Nostrand Av/Avenue R

Nostrand Av/Gerritsen Av

Nostrand Av/Quentin Rd

Nostrand Av/Avenue P

Nostrand Av/Marine Pkwy

Nostrand Av/Kings Hwy

Nostrand Av/Avenue N

Nostrand Av/Avenue M

Nostrand Av/Avenue L

Nostrand Av/Avenue K

B44 bus Time Schedule

Fulton St Route Timetable:

Sunday	Not Operational
Monday	2:25 PM
Tuesday	2:25 PM
Wednesday	2:25 PM
Thursday	2:25 PM
Friday	2:25 PM
Saturday	Not Operational

B44 bus Info

Direction: Fulton St
Stops: 43
Trip Duration: 48 min
Line Summary:

Nostrand Av/Avenue J

Nostrand Av/Flatbush Av

Nostrand Av/Glenwood Rd

Farragut Rd/Nostrand Av

New York Av/Farragut Rd

New York Av/Foster Av

New York Av/Avenue D

New York Av/Clarendon Rd

New York Av/Beverly Rd

New York Av/Tilden Av

New York Av/Snyder Av

New York Av/Church Av

New York Av/Linden Blvd

New York Av/Lenox Rd

New York Av/Clarkson Av

New York Av/Winthrop St

New York Av/Fenimore St

New York Av/Midwood St

New York Av/East New York Av

New York Av/Empire Bl

New York Av/Montgomery St

New York Av/Carroll St

New York Av/Union St

New York Av/Eastern Pkwy

New York Av/Saint Johns Pl

New York Av/Sterling Pl

New York Av/Prospect Pl

New York Av/Bergen St

New York Av/Pacific St

New York Av/Atlantic Av

Fulton St/New York Av

Fulton St/Nostrand Av

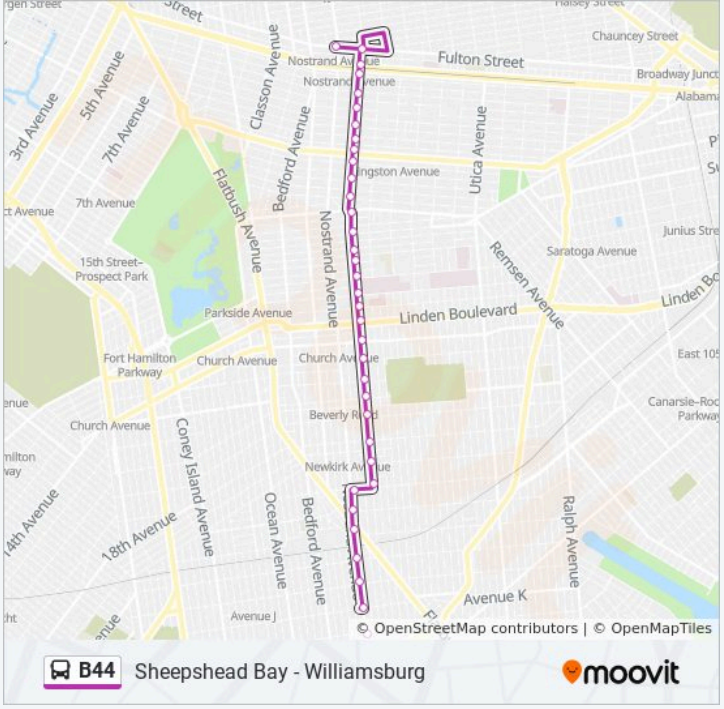

Direction: Sheepshead Bay Knapp St Via Nostrand

62 stops

VIEW LINE SCHEDULE

Washington Plz/Washington Plz

Lee Av/Taylor St

Lee Av/Hewes St

Lee Av/Flushing Av

Nostrand Av/Park Av

Nostrand Av/Myrtle Av

Nostrand Av/Willoughby Av

Nostrand Av/Kosciusko St

Nostrand Av/Lafayette Av

Nostrand Av/Greene Av

Nostrand Av/Gates Av

Nostrand Av/Putnam Av

Nostrand Av/Hancock St

Nostrand Av/Fulton St

Nostrand Av/Pacific St

Nostrand Av/Bergen St

Nostrand Av/Prospect Pl

Nostrand Av/Saint Johns Pl

Nostrand Av/Eastern Pkwy

Nostrand Av/Carroll St

Nostrand Av/Montgomery St

Nostrand Av/Empire Blvd

Nostrand Av/Lefferts Av

Nostrand Av/Maple St

Nostrand Av/Rutland Rd

Nostrand Av/Hawthorne St

Nostrand Av/Clarkson Av

Nostrand Av/Linden Blvd

Nostrand Av/Church Av

B44 bus Time Schedule

Sheepshead Bay Knapp St Via Nostrand Route Timetable:

Sunday	6:09 AM - 9:39 PM
Monday	5:30 AM - 9:47 PM
Tuesday	5:30 AM - 9:47 PM
Wednesday	5:30 AM - 9:47 PM
Thursday	5:30 AM - 9:47 PM
Friday	5:30 AM - 9:47 PM
Saturday	5:27 AM - 9:40 PM

B44 bus Info

Direction: Sheepshead Bay Knapp St Via Nostrand
Stops: 62
Trip Duration: 68 min
Line Summary:

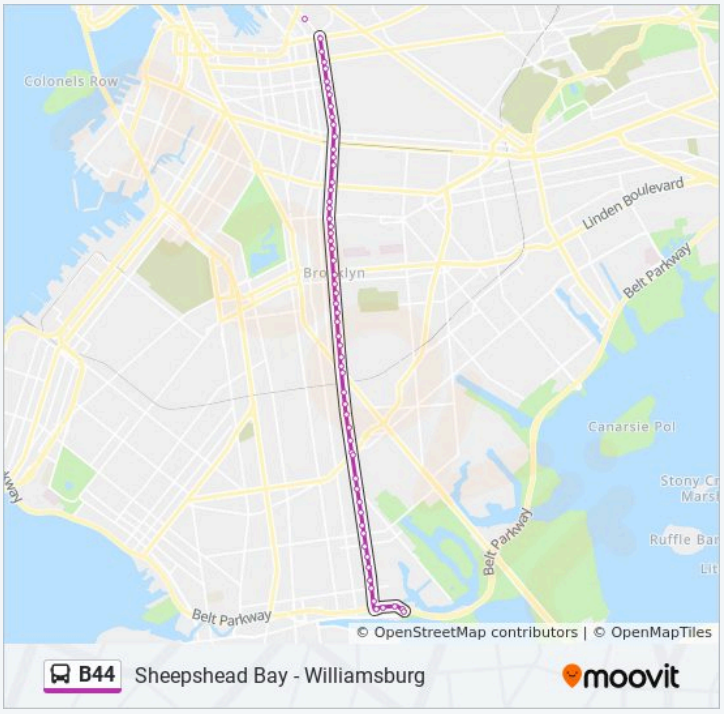

Nostrand Av/Snyder Av

Nostrand Av/Tilden Av

Nostrand Av/Beverly Rd

Nostrand Av/Clarendon Rd

Nostrand Av/Newkirk Av

Nostrand Av/Foster Av

Nostrand Av/Farragut Rd

Nostrand Av/Glenwood Rd

Nostrand Av/Flatbush Av

Nostrand Av/Avenue I

Nostrand Av/Avenue J

Nostrand Av/Avenue K

Nostrand Av/Avenue L

Nostrand Av/Avenue M

Nostrand Av/Avenue N

Nostrand Av/Kings Hwy

Nostrand Av/Avenue P

Nostrand Av/Quentin Rd

Nostrand Av/Avenue R

Nostrand Av/Avenue S

Nostrand Av/Avenue T

Nostrand Av/Avenue U

Nostrand Av/Av V

Nostrand Av/Avenue W

Nostrand Av/Avenue X

Nostrand Av/Avenue Y

Nostrand Av/Avenue Z

Nostrand Av/Voorhies Av

Shore Pkwy/Nostrand Av

Shore Pkwy/Brown St

Shore Pkwy/Coyle St

Shore Pkwy/Brigham St

Knapp St/Shore Pky

Direction: Williamsburg Bridge Plaza Via Nostrand

71 stops

VIEW LINE SCHEDULE

Knapp St/Shore Pky

Emmons Av/Brigham St

Emmons Av/Ford St

Emmons Av/Brown St

Emmons Av/Nostrand Av

Nostrand Av/Shore Pkwy

Nostrand Av/Voorhies Av

Nostrand Av/Avenue Z

Nostrand Av/Avenue Y

Nostrand Av/Avenue X

Nostrand Av/Avenue W

Nostrand Av/Avenue V

Nostrand Av/Avenue U

Nostrand Av/Avenue T

Nostrand Av/Avenue S

Nostrand Av/Avenue R

Nostrand Av/Gerritsen Av

Nostrand Av/Quentin Rd

Nostrand Av/Avenue P

Nostrand Av/Marine Pkwy

Nostrand Av/Kings Hwy

Nostrand Av/Avenue N

Nostrand Av/Avenue M

Nostrand Av/Avenue L

Nostrand Av/Avenue K

Nostrand Av/Avenue J

Nostrand Av/Flatbush Av

Nostrand Av/Glenwood Rd

B44 bus Time Schedule

Williamsburg Bridge Plaza Via Nostrand Route Timetable:

Sunday	12:14 AM - 11:42 PM
Monday	12:02 AM - 11:43 PM
Tuesday	12:08 AM - 11:43 PM
Wednesday	12:08 AM - 11:43 PM
Thursday	12:08 AM - 11:43 PM
Friday	12:08 AM - 11:43 PM
Saturday	12:08 AM - 11:58 PM

B44 bus Info

Direction: Williamsburg Bridge Plaza Via Nostrand
Stops: 71
Trip Duration: 51 min
Line Summary:

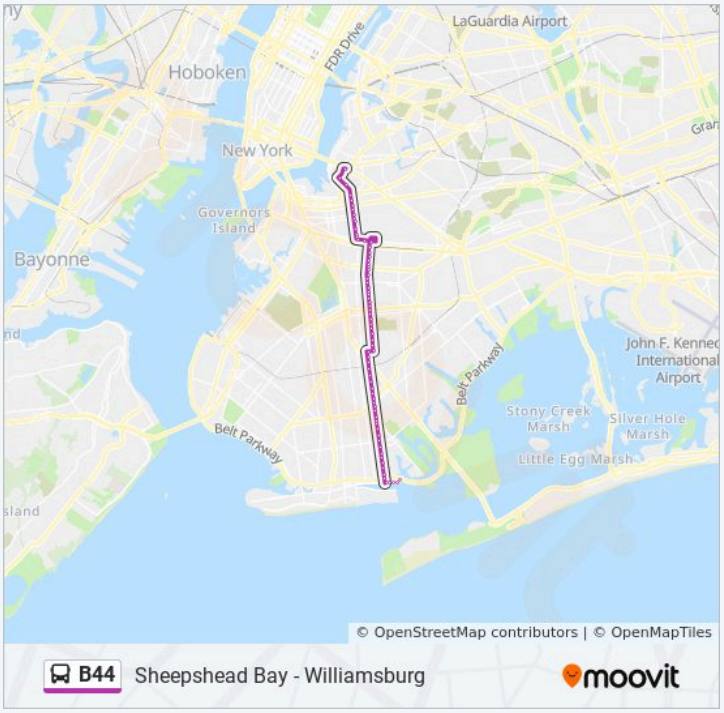

Farragut Rd/Nostrand Av

New York Av/Farragut Rd

New York Av/Foster Av

New York Av/Avenue D

New York Av/Clarendon Rd

New York Av/Beverly Rd

New York Av/Tilden Av

New York Av/Snyder Av

New York Av/Church Av

New York Av/Linden Blvd

New York Av/Lenox Rd

New York Av/Clarkson Av

New York Av/Winthrop St

New York Av/Fenimore St

New York Av/Midwood St

New York Av/East New York Av

New York Av/Empire Bl

New York Av/Montgomery St

New York Av/Carroll St

New York Av/Union St

New York Av/Eastern Pkwy

New York Av/Saint Johns Pl

New York Av/Sterling Pl

New York Av/Prospect Pl

New York Av/Bergen St

New York Av/Pacific St

New York Av/Atlantic Av

Fulton St/New York Av

Fulton St/Nostrand Av

Bedford Av/Fulton St

Bedford Av/Hancock St

Bedford Av/Putnam Av

Bedford Av/Gates Av

Bedford Av/Greene Av

Bedford Av/Lafayette Av

Bedford Av/De Kalb Av

Bedford Av/Willoughby Av

Bedford Av/Myrtle Av

Bedford Av/Park Av

Bedford Av/Flushing Av

Bedford Av/Hewes St

Bedford Av/Taylor St

Washington Plz/Washington Plz

B44 bus time schedules and route maps are available in an offline PDF at moovitapp.com. Use the Moovit App to see live bus times, train schedule or subway schedule, and step-by-step directions for all public transit in New York - New Jersey.

© 2024 Moovit - All Rights Reserved