



Pearl–Tiedeman

Get The App

The 71 bus line (Pearl–Tiedeman) has 3 routes. For regular weekdays, their operation hours are:  
 (1) 71 Pearl-Tiedeman To Downtown: 4:31 AM - 11:14 PM (2) 71 Pearl-Tiedeman To Drake-Howe: 4:10 AM - 9:45 PM (3) 71 Pearl-Tiedeman To Southland: 8:40 AM - 11:40 PM  
 Use the Moovit App to find the closest 71 bus station near you and find out when is the next 71 bus arriving.

**Direction: 71 Pearl-Tiedeman To Downtown**  
 121 stops  
[VIEW LINE SCHEDULE](#)

**71 bus Time Schedule**  
 71 Pearl-Tiedeman To Downtown Route Timetable:

Sunday	4:42 AM - 11:13 PM
Monday	4:31 AM - 11:14 PM
Tuesday	4:31 AM - 11:14 PM
Wednesday	4:31 AM - 11:14 PM
Thursday	4:42 AM - 11:13 PM
Friday	4:31 AM - 11:14 PM
Saturday	4:41 AM - 11:14 PM

- Howe Rd & Drake Rd
- Drake Rd & Misty Lake Dr
- Drake Rd & Quail Hollow Dr
- Drake Rd & Bear Creek Ln
- Drake Rd & Highpoint Club Blvd
- Drake Rd & Deer Path Dr
- Pearl Rd & Drake Rd
- Pearl Rd & Echo Dr
- Pearl Rd & Knowlton Pkwy
- 15653 Pearl Rd
- Pearl Rd & Lunn Rd
- Pearl Rd & Cook Av
- 14177 Pearl Rd (Aldi Supermarket)
- Pearl Rd & Westwood Dr
- Pearl Rd & Zverina Ln
- Pearl Rd & Meadow Ln
- Pearl Rd & Fallingwater Rd
- Pearl Rd & Progress Dr
- Pearl Rd & Idlewood Trail
- Pearl Rd & Albion Rd
- Pearl Rd & Strongsville Park-N-Ride

**71 bus Info**  
**Direction:** 71 Pearl-Tiedeman To Downtown  
**Stops:** 121  
**Trip Duration:** 74 min  
**Line Summary:**

Strongsville Park-N-Ride

Pearl Rd & Whitney Rd

Pearl Rd & Broxton Dr

Pearl Rd & Strongsville Blvd

8367 Pearl Rd

Pearl Rd & W Sprague Rd

7800 Pearl Rd

Pearl Rd & Lucerne Rd

Pearl Rd & Fowles Rd

Pearl Rd & Elderdale Dr

Pearl Rd & Webster Rd

Pearl Rd & Glenridge Av

Pearl Rd & Baldwin Ct

Pearl Rd & E Bagley Rd

Pearl Rd & Robert Dr

Pearl Rd & Old Pleasant Valley Rd

Pearl Rd & Shawnee Trail

Pearl Rd & Mohawk Trail

Pearl Rd & Smith Rd

6868 Pearl Rd

Pearl Rd & W 130th St

Pearl Rd & Maplewood Rd

Pearl Rd & Beresford Av

Pearl Rd & Orchard Blvd

Pearl Rd & Rochelle Blvd

Pearl Rd & Maplecrest Av

Pearl Rd & Kingsdale Blvd

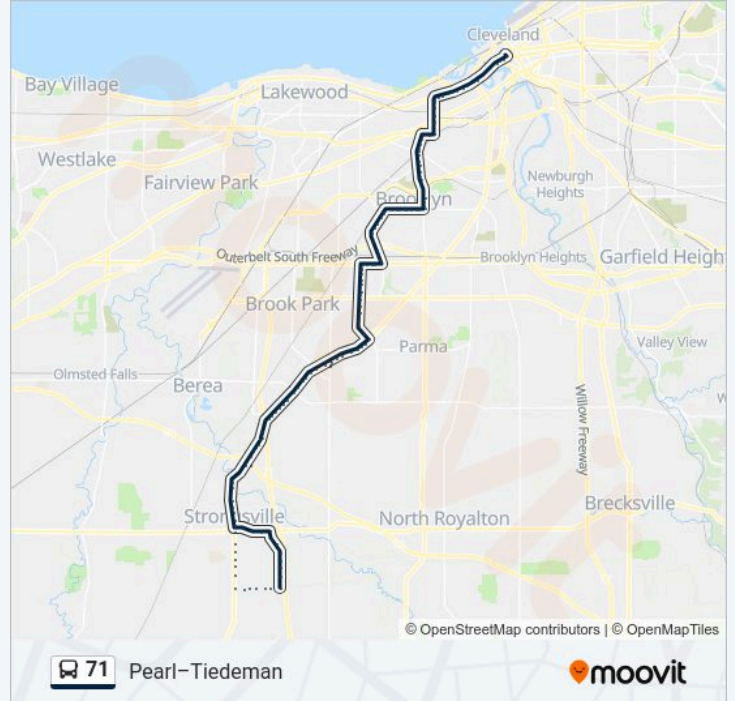
Stumph Rd & Pearl Rd

6351 Stumph Rd

Stumph Rd & Huffman Rd

6134 Stumph Rd

Stumph Rd & Tucson Dr



5940 Stumph Rd

Stumph Rd & Snow Rd

5709 Chevrioret Blvd

5617 Chevrolet Blvd (Chevybrook Estates)

Chevrolet Blvd & Gabriella Dr

Chevrolet Blvd & Deborah Dr

5370 Chevrolet Blvd (General Motors Main Ent)

5301 Chevrolet Blvd (General Motors Main Ent)

5259 Chevrolet Blvd (General Motors)

Brookpark Rd & Chevrolet Blvd

11395 Brookpark Rd

10901 Brookpark Rd

Brookpark Rd & W Commerce Pkwy

5181 Tiedeman Rd (Sam's Club)

5171 Tiedeman Rd (Sam's Club)

Tiedeman Rd & Cascade Crossing (Chipotle)

5000 Tiedeman Rd

4795 Tiedeman Rd

Tiedeman Rd & Biddulph Rd

4593 Tiedeman Rd

4529 Tiedeman Rd

Tiedeman Rd & American Rd

Tiedeman Rd & Manoa Ave

Tiedeman Rd & Memphis Av

9825 Memphis Av

9323 Memphis Av

Memphis Av & Dawn Cliff Dr

8720 Memphis Av

Memphis Av & Radoan Rd

Memphis Av & Brookway Ln

8115 Memphis Av (Brooklyn Park)

Memphis Av & N Amber Dr

Ridge Rd & Memphis Av

Ridge Rd & Woodhaven Av

Ridge Rd & Brookside Dr

Ridge Rd & Meadowbrook Av

Ridge Rd & Melber Av

3819 Ridge Rd

Ridge Rd & Associate Av

3727 Ridge Rd (Ridge Rd Transfer Station)

Ridge Rd & Clinton Rd

3580 Ridge Rd

Ridge Rd & Denison Av

W 73rd St & Denison Av

W 73rd St & Neville Av

W 73rd St & Dearborn Av

W 73rd St & Camden Av

W 73rd St & Clark Av

Clark Av & W 70th St

W 65th St & Clark Av

W 65th St & Lorain Av

W 65th St & Madison Av

W 65th St & Bridge Av

W 65th St & Franklin Av

W 65th St & Detroit Av

Detroit Av & W 61st St

Detroit Av & W 58th St

Detroit Av & W 54th St

Detroit Av & W 49th St

Detroit Av & W 45th St

Detroit Av & W 38th St

Detroit Av & W 32nd St

Detroit Av & W 28th St

Detroit Av & W 25th St

Superior Av & W 6th St

Superior Av & W 3rd St

Public Square & West Roadway

E 3rd St & Rockwell Av

**Direction: 71 Pearl-Tiedeman To Drake-Howe**

119 stops

[VIEW LINE SCHEDULE](#)

E 3rd St & Rockwell Av

West Roadway & Superior Av

Superior Av & W 6th St

Detroit Av & W 25th St

Detroit Av & W 29th St

Detroit Av & W 32nd St

Detroit Av & W 38th St

Detroit Av & W 45th St

Detroit Av & W 49th St

Detroit Av & W 54th St

Detroit Av & W 58th St

Detroit Av & W 61st St

W 65th St & Detroit Av

W 65th St & Franklin Av

W 65th St & Bridge Av

W 65th St & Madison Av

W 65th St & Lorain Av

W 65th St & Clark Av

Clark Av & W 70th St

W 73rd St & Tetler Ct

W 73rd St & Camden Av

W 73rd St & Dearborn Av

W 73rd St & Neville Av

W 73rd St & Berry Av

Ridge Rd & Denison Av

**71 bus Time Schedule**

71 Pearl-Tiedeman To Drake-Howe Route Timetable:

Sunday	5:43 AM - 9:43 PM
Monday	4:10 AM - 9:45 PM
Tuesday	4:10 AM - 9:45 PM
Wednesday	4:10 AM - 9:45 PM
Thursday	5:43 AM - 9:43 PM
Friday	4:10 AM - 9:45 PM
Saturday	4:43 AM - 9:43 PM

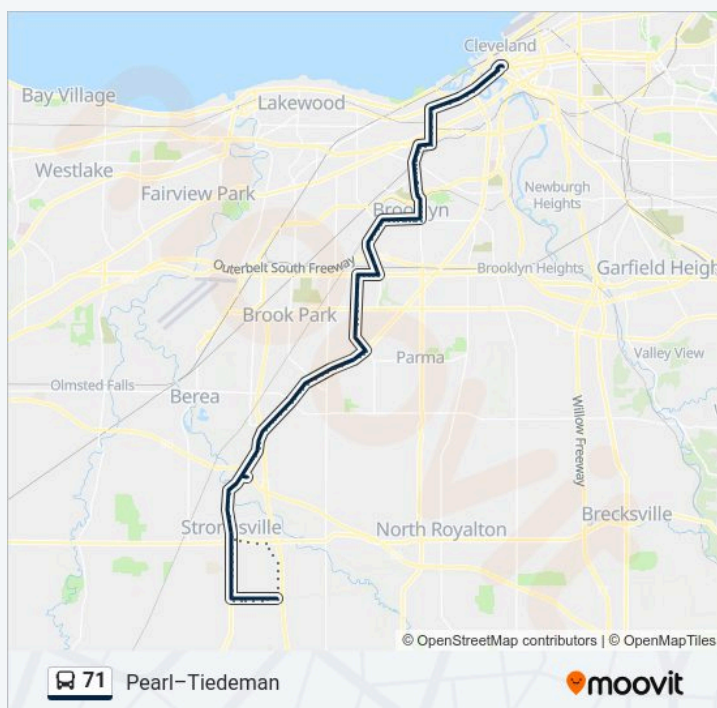
**71 bus Info**

**Direction:** 71 Pearl-Tiedeman To Drake-Howe

**Stops:** 119

**Trip Duration:** 76 min

**Line Summary:**



3540 Ridge Rd

3570 Ridge Rd

Ridge Rd & Clinton Rd

3718 Ridge Rd

3740 Ridge Rd

Ridge Rd & Associate Av

3824 Ridge Rd

Ridge Rd & Russell Ln

Ridge Rd & Orchard Grove Av

Ridge Rd & Brookside Dr

Ridge Rd & Woodhaven Av

Ridge Rd & Memphis Av

Memphis Av & N Amber Dr

7600 Memphis Av (Brooklyn Rec Ctr)

Memphis Av & Brookway Ln

Memphis Av & Westbrook Dr

8720 Memphis Av (Brooklyn Trinity Church)

Memphis Av & Dawn Cliff Dr

9400 Memphis Av (Brooklyn City Garage)

9842 Memphis Av (Parkview Apts)

Tiedeman Rd & Memphis Av

Tiedeman Rd & Manoa Av

Tiedeman Rd & American Rd

4500 Tiedeman Rd

4600 Tiedeman Rd

Tiedeman Rd & Biddulph Rd

4816 Tiedeman Rd

5000 Tiedeman Rd

5170 Tiedeman Rd (Aldi)

Tiedeman Rd & Brookpark Rd

10800 Brookpark Rd (Home Depot)

10820 Brookpark Rd (Gfs Marketplace)

11300 Brookpark Rd

Chevrolet Blvd & Brookpark Rd

5350 Chevrolet Blvd (General Motors Main Ent)

Chevrolet Blvd & Deborah Dr

Chevrolet Blvd & Gabriella Dr

5680 Chevrolet Blvd

5700 Chevrolet Blvd

Stumph Rd & Snow Rd

5930 Stumph Rd

Stumph Rd & Tucson Dr

Stumph Rd & Huffman Rd

6340 Stumph Rd(Mystic Creek Apartments)

Stumph Rd & Pearl Rd

Pearl Rd & Kingsdale Blvd

Pearl Rd & Maplecrest Av

Pearl Rd & Rochelle Blvd

Pearl Rd & Mandalay Dr

Pearl Rd & Greenleaf Av

Pearl Rd & Fernhurst Av

Pearl Rd & W 130th St

6868 Pearl Rd

Pearl Rd & Smith Rd

Pearl Rd & Mohawk Trail

Pearl Rd & Shawnee Trail

Pearl Rd & Old Pleasant Valley Rd

Pearl Rd & Robert Dr

Pearl Rd & E Bagley Rd

Pearl Rd & Pine Hill Trail

Pearl Rd & Glenridge Av

Pearl Rd & Webster Rd

Pearl Rd & Elderdale Dr

Pearl Rd & Fowles Rd

Pearl Rd & Lucerne Rd

7800 Pearl Rd

Pearl Rd & W Sprague Rd

8380 Pearl Rd

Pearl Rd & Strongsville Blvd

Pearl Rd & Broxton Dr

Pearl Rd & Whitney Rd

Strongsville Park-N-Ride

Pearl Rd & Strongsville Park-N-Ride

Pearl Rd & Albion Rd

Pearl Rd & Idlewood Trail

Pearl Rd & Progress Dr

Pearl Rd & Fallingwater Rd

Pearl Rd & Meadow Ln

13200 Pearl Rd

Pearl Rd & Westwood Dr

14092 Pearl Rd

Pearl Rd & Temple Dr

Pearl Rd & Lunn Rd

15650 Pearl Rd

Pearl Rd & Knowlton Pkwy

Pearl Rd & Echo Dr

Pearl Rd & Bowman Dr

Drake Rd & Pearl Rd

Drake Rd & Cambridge Oval

Drake Rd & Highpoint Club Blvd

Drake Rd & Bear Creek Ln

Drake Rd & Quail Hollow Dr

Drake Rd & Misty Lake Dr

Howe Rd & Drake Rd

**Direction: 71 Pearl-Tiedeman To Southland**

79 stops

**71 bus Time Schedule**

71 Pearl-Tiedeman To Southland Route Timetable:



E 3rd St & Rockwell Av  
West Roadway & Superior Av  
Superior Av & W 6th St  
Detroit Av & W 25th St  
Detroit Av & W 29th St  
Detroit Av & W 32nd St  
Detroit Av & W 38th St  
Detroit Av & W 45th St  
Detroit Av & W 49th St  
Detroit Av & W 54th St  
Detroit Av & W 58th St  
Detroit Av & W 61st St  
W 65th St & Detroit Av  
W 65th St & Franklin Av  
W 65th St & Bridge Av  
W 65th St & Madison Av  
W 65th St & Lorain Av  
W 65th St & Clark Av  
Clark Av & W 70th St  
W 73rd St & Tetler Ct  
W 73rd St & Camden Av  
W 73rd St & Dearborn Av  
W 73rd St & Neville Av  
W 73rd St & Berry Av  
Ridge Rd & Denison Av  
3540 Ridge Rd  
3570 Ridge Rd  
Ridge Rd & Clinton Rd  
3718 Ridge Rd  
3740 Ridge Rd  
Ridge Rd & Associate Av

Sunday	10:40 PM - 11:40 PM
Monday	8:40 AM - 11:40 PM
Tuesday	8:40 AM - 11:40 PM
Wednesday	8:40 AM - 11:40 PM
Thursday	10:40 PM - 11:40 PM
Friday	8:40 AM - 11:40 PM
Saturday	10:40 PM - 11:40 PM

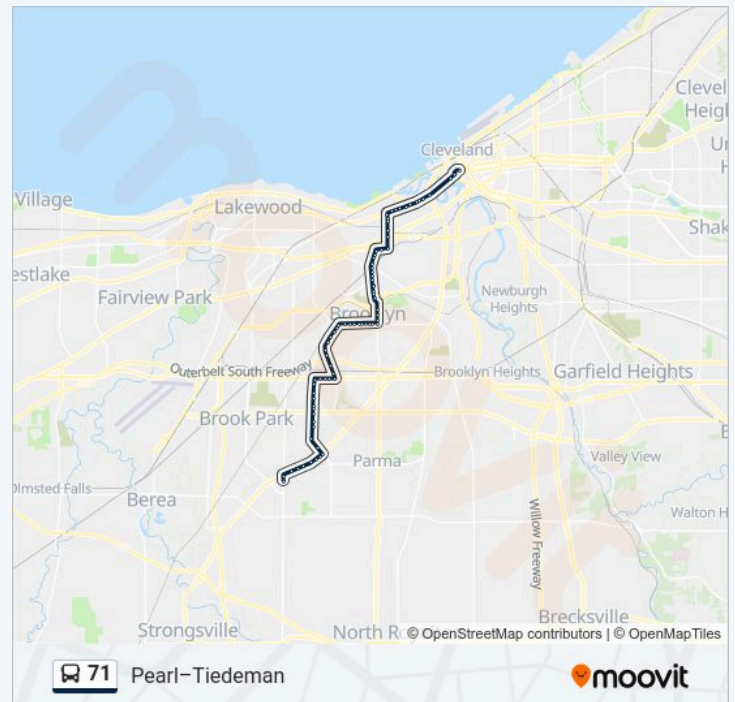
### 71 bus Info

**Direction:** 71 Pearl-Tiedeman To Southland

**Stops:** 79

**Trip Duration:** 49 min

**Line Summary:**



3824 Ridge Rd

Ridge Rd & Russell Ln

Ridge Rd & Orchard Grove Av

Ridge Rd & Brookside Dr

Ridge Rd & Woodhaven Av

Ridge Rd & Memphis Av

Memphis Av & N Amber Dr

7600 Memphis Av (Brooklyn Rec Ctr)

Memphis Av & Brookway Ln

Memphis Av & Westbrook Dr

8720 Memphis Av (Brooklyn Trinity Church)

Memphis Av & Dawn Cliff Dr

9400 Memphis Av (Brooklyn City Garage)

9842 Memphis Av (Parkview Apts)

Tiedeman Rd & Memphis Av

Tiedeman Rd & Manoa Av

Tiedeman Rd & American Rd

4500 Tiedeman Rd

4600 Tiedeman Rd

Tiedeman Rd & Biddulph Rd

4816 Tiedeman Rd

5000 Tiedeman Rd

5170 Tiedeman Rd (Aldi)

Tiedeman Rd & Brookpark Rd

10800 Brookpark Rd (Home Depot)

10820 Brookpark Rd (Gfs Marketplace)

11300 Brookpark Rd

Chevrolet Blvd & Brookpark Rd

5350 Chevrolet Blvd (General Motors Main Ent)

Chevrolet Blvd & Deborah Dr

Chevrolet Blvd & Gabriella Dr

5680 Chevrolet Blvd

5700 Chevrolet Blvd

Stumph Rd & Snow Rd

5930 Stumph Rd

Stumph Rd & Tucson Dr

Stumph Rd & Huffman Rd

6340 Stumph Rd(Mystic Creek Apartments)

Stumph Rd & Pearl Rd

Pearl Rd & Kingsdale Blvd

Pearl Rd & Maplecrest Av

Pearl Rd & Rochelle Blvd

Pearl Rd & Mandalay Dr

Pearl Rd & Greenleaf Av

Pearl Rd & Fernhurst Av

W 130th St & Pearl Rd

W 130th St & Southland Dr

Southland Rdwy & W 130th St

71 bus time schedules and route maps are available in an offline PDF at [moovitapp.com](https://moovitapp.com). Use the Moovit App to see live bus times, train schedule or subway schedule, and step-by-step directions for all public transit in Cleveland.

© 2024 Moovit - All Rights Reserved