



North To Knollwood

Get The App

The M4 bus line (North To Knollwood) has 5 routes. For regular weekdays, their operation hours are:
 (1) North To Knollwood: 6:00 AM - 8:45 PM(2) North To Pinehurst: 4:00 PM - 9:30 PM(3) North To Tenleytown-Au: 6:20 AM - 9:10 PM(4) South To Sibley Hospital: 5:50 AM - 8:36 PM(5) South To Tenleytown-Au: 7:53 AM
 Use the Moovit App to find the closest M4 bus station near you and find out when is the next M4 bus arriving.

Direction: North To Knollwood
 39 stops
[VIEW LINE SCHEDULE](#)

M4 bus Time Schedule
 North To Knollwood Route Timetable:

Sunday	Not Operational
Monday	6:00 AM - 8:45 PM
Tuesday	6:00 AM - 8:45 PM
Wednesday	6:00 AM - 8:45 PM
Thursday	Not Operational
Friday	6:00 AM - 8:45 PM
Saturday	Not Operational

M4 bus Info
Direction: North To Knollwood
Stops: 39
Trip Duration: 20 min
Line Summary:

- Fort Dr Nw+Albemarle St NW
- Chesapeake St Nw+Jackson-Reed Hs
- Nebraska Av Nw+38 St NW
- Nebraska Av Nw+Fort Dr NW
- Nebraska Av Nw+Reno Rd NW
- Nebraska Av Nw+Fessenden St NW
- Nebraska Av Nw+Connecticut Av NW
- Nebraska Av Nw+Ingomar PI NW
- Nebraska Av Nw+Nevada Av NW
- Nebraska Av Nw+Broad Branch Rd NW
- Military Rd Nw+32 St NW
- Military Rd Nw+31 St NW
- 30 PI Nw+Military Rd NW
- 30 PI Nw+Legation St NW
- 30 PI Nw+Nebraska Av NW
- Nebraska Av Nw+Utah Av NW
- Utah Av Nw+Patterson PI NW
- Utah Av Nw+Rittenhouse St NW
- Utah Av Nw+31 St NW
- Utah Av Nw+31 PI NW
- Utah Av Nw+Tennyson St NW

Utah Av Nw+Barnaby St NW

Utah Av Nw+Van Hazen St NW

Western Av Nw+Arcadia PI NW

Western Av Nw+Beech St NW

Western Av Nw+Chestnut St NW

Western Av Nw+Pinehurst Pkwy NW

Western Av Nw+33 St NW

Western Av Nw+Greenvale St NW

Western Av Nw+32 St NW

Western Av Nw+31 St NW

Oregon Av Nw+#7010

Oregon Av Nw+Daniel Ln NW

Oregon Av Nw+Chestnut St NW

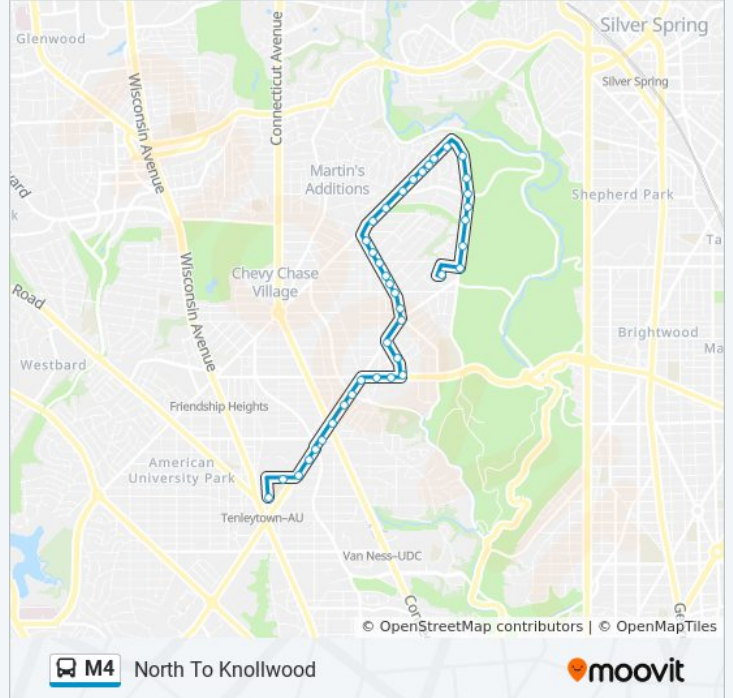
Oregon Av Nw+Birch St NW

Oregon Av Nw+Beech St NW

Oregon Av Nw+Unicorn Ln NW

Oregon Av Nw+Lindsey Dr NW

Lindsay Dr Nw+Knollwood



Direction: North To Pinehurst

24 stops

[VIEW LINE SCHEDULE](#)

Fort Dr Nw+Albemarle St NW

Chesapeake St Nw+Jackson-Reed Hs

Nebraska Av Nw+38 St NW

Nebraska Av Nw+Fort Dr NW

Nebraska Av Nw+Reno Rd NW

Nebraska Av Nw+Fessenden St NW

Nebraska Av Nw+Connecticut Av NW

Nebraska Av Nw+Ingomar PI NW

Nebraska Av Nw+Nevada Av NW

Nebraska Av Nw+Broad Branch Rd NW

Military Rd Nw+32 St NW

M4 bus Time Schedule

North To Pinehurst Route Timetable:

Sunday	Not Operational
Monday	4:00 PM - 9:30 PM
Tuesday	4:00 PM - 9:30 PM
Wednesday	4:00 PM - 9:30 PM
Thursday	Not Operational
Friday	4:00 PM - 9:30 PM
Saturday	Not Operational

M4 bus Info

Direction: North To Pinehurst

Stops: 24

Trip Duration: 17 min

Line Summary:

Military Rd Nw+31 St NW

30 PI Nw+Military Rd NW

30 PI Nw+Legation St NW

30 PI Nw+Nebraska Av NW

Nebraska Av Nw+Utah Av NW

Utah Av Nw+Patterson PI NW

Utah Av Nw+Rittenhouse St NW

Utah Av Nw+31 St NW

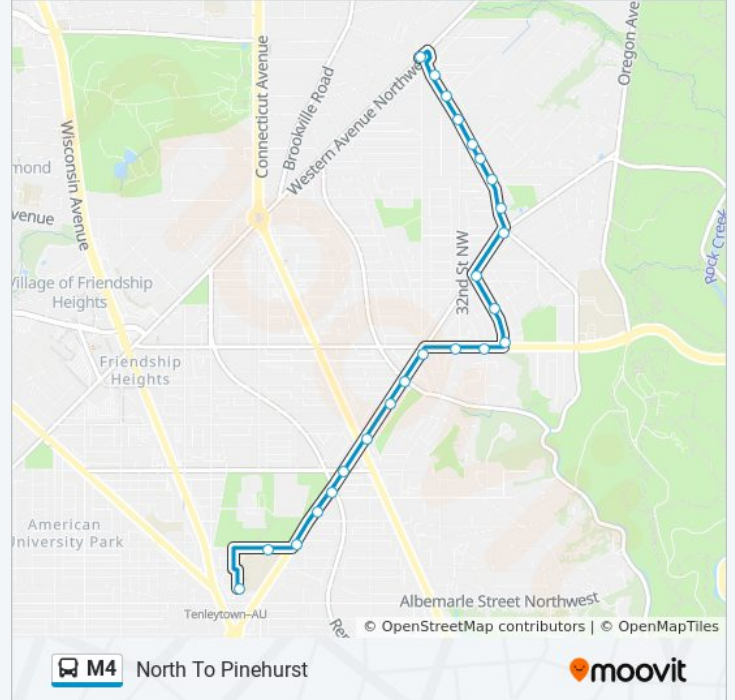
Utah Av Nw+31 PI NW

Utah Av Nw+Tennyson St NW

Utah Av Nw+Barnaby St NW

Utah Av Nw+Van Hazen St NW

Western Av+Pinehurst Circle



Direction: North To Tenleytown-Au

20 stops

[VIEW LINE SCHEDULE](#)

Loughboro Rd Nw+Sibley Hosp

Loughboro Rd Nw & Mac Arthur Blvd N

Macarthur BI Nw+Newark St NW

Macarthur BI Nw+Manning PI NW

Macarthur BI Nw+Macomb St NW

Macarthur BI Nw+Cathedral Av NW

Arizona Av Nw+Macarthur BI NW

Arizona Av Nw+Loughboro Rd NW

Loughboro Rd Nw+University Ter NW

Loughboro Rd Nw+Chain Bridge Rd NW

Nebraska Av Nw+Foxhall Rd NW

Nebraska Av Nw+New Mexico Av NW

Nebraska Av Nw+American Univ

Nebraska Av Nw+Ward Circle NW

Nebraska Av Nw+Naval Security Ctr

Nebraska Av Nw+#4001

M4 bus Time Schedule

North To Tenleytown-Au Route Timetable:

Sunday	Not Operational
Monday	6:20 AM - 9:10 PM
Tuesday	6:20 AM - 9:10 PM
Wednesday	6:20 AM - 9:10 PM
Thursday	Not Operational
Friday	6:20 AM - 9:10 PM
Saturday	Not Operational


M4 bus Info

Direction: North To Tenleytown-Au

Stops: 20

Trip Duration: 14 min

Line Summary:

 [M4 bus Line Map](#)

Nebraska Av Nw+Van Ness St NW
 Nebraska Av Nw+Tenley Cir NW
 Fort Dr Nw+Nebraska Av NW
 Fort Dr Nw+Albemarle St NW

Direction: South To Sibley Hospital

50 stops

[VIEW LINE SCHEDULE](#)

Lindsay Dr Nw+Knollwood
 Lindsay Dr Nw+Oregon Av NW
 Chestnut St Nw+32 St NW
 Chestnut St Nw+33 St NW
 Chestnut St Nw+Western Av NW
 Western Av Nw+Beech St NW
 Western Av Nw+Aberfoyle PI NW
 Western Av Nw+Arcadia PI NW
 Western Av+Pinehurst Circle
 Pinehurst Cir Nw+33 St NW
 Utah Av Nw+Van Hazen St NW
 Utah Av Nw+Barnaby St NW
 Utah Av Nw+Tennyson St NW
 Utah Av Nw+31 PI NW
 Utah Av Nw+31 St NW
 Utah Av Nw+Rittenhouse St NW
 Utah Av Nw+Patterson St NW
 Nebraska Av Nw+Oliver St NW
 30 PI Nw+Nebraska Av NW
 30 PI Nw+Legation St NW
 30 PI Nw+Military Rd NW
 Military Rd Nw+31 St NW
 Military Rd Nw+32 St NW
 Nebraska Av Nw+Military Rd NW
 Nebraska Av Nw+Nevada Av NW

M4 bus Time Schedule

South To Sibley Hospital Route Timetable:

Sunday	Not Operational
Monday	5:50 AM - 8:36 PM
Tuesday	5:50 AM - 8:36 PM
Wednesday	5:50 AM - 8:36 PM
Thursday	Not Operational
Friday	5:50 AM - 8:36 PM
Saturday	Not Operational

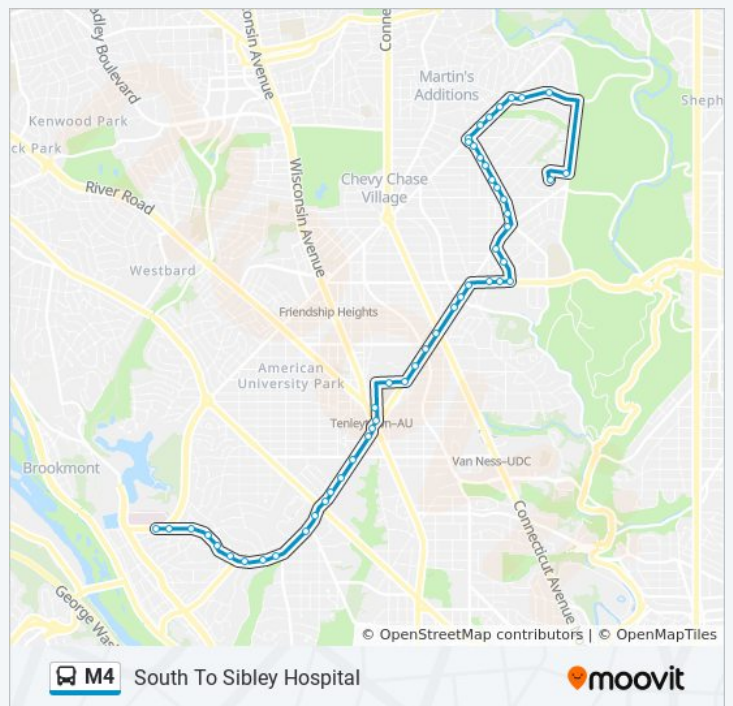
M4 bus Info

Direction: South To Sibley Hospital

Stops: 50

Trip Duration: 30 min

Line Summary:



M4 South To Sibley Hospital



Nebraska Av Nw+Ingomar Pl NW

Nebraska Av Nw+Connecticut Av NW

Nebraska Av Nw+Reno Rd NW

Nebraska Av Nw+Fort Dr NW

Nebraska Av Nw+Chesapeake St NW

Chesapeake St Nw+Ft Reno Park

40 St Nw+Albemarle St NW

Fort Dr Nw+Tenley Cir NW

Tenley Cir Nw+Nebraska Av NW

Nebraska Av Nw+#4333

Nebraska Av Nw+Van Ness St NW

Nebraska Av Nw+#4000

Nebraska Av Nw+#3700

Nebraska Av Nw+Ward Cir NW

Nebraska Av Nw+Ward Circle NW

Nebraska Av Nw+New Mexico Av NW

Nebraska Av Nw+Foxhall Rd NW

Loughboro Rd Nw+Indian Ln NW

Loughboro Rd Nw+University Ter NW

Loughboro Rd Nw+Lowell St NW

Loughboro Rd Nw+Millwood Ln NW

Loughboro Rd Nw+Glenbrook Rd NW

Loughboro Rd Nw+Maud St NW

Loughboro Rd Nw+Palisade Ln NW

Loughboro Rd Nw+Sibley Hosp

Direction: South To Tenleytown-Au

24 stops

[VIEW LINE SCHEDULE](#)

Western Av+Pinehurst Circle

Pinehurst Cir Nw+33 St NW

Utah Av Nw+Van Hazen St NW

Utah Av Nw+Barnaby St NW

M4 bus Time Schedule

South To Tenleytown-Au Route Timetable:

Sunday	Not Operational
Monday	7:53 AM
Tuesday	7:53 AM
Wednesday	7:53 AM
Thursday	Not Operational
Friday	7:53 AM

Utah Av Nw+Tennyson St NW

Saturday

Not Operational

Utah Av Nw+31 PI NW

Utah Av Nw+31 St NW

Utah Av Nw+Rittenhouse St NW

Utah Av Nw+Patterson St NW

Nebraska Av Nw+Oliver St NW

30 PI Nw+Nebraska Av NW

30 PI Nw+Legation St NW

30 PI Nw+Military Rd NW

Military Rd Nw+31 St NW

Military Rd Nw+32 St NW

Nebraska Av Nw+Military Rd NW

Nebraska Av Nw+Nevada Av NW

Nebraska Av Nw+Ingomar PI NW

Nebraska Av Nw+Connecticut Av NW

Nebraska Av Nw+Reno Rd NW

Nebraska Av Nw+Fort Dr NW

Nebraska Av Nw+Chesapeake St NW

Chesapeake St Nw+Ft Reno Park

40 St Nw+Albemarle St NW

M4 bus Info

Direction: South To Tenleytown-Au

Stops: 24

Trip Duration: 13 min

Line Summary:

 [M4 bus Line Map](#)

M4 bus time schedules and route maps are available in an offline PDF at moovitapp.com. Use the [Moovit App](#) to see live bus times, train schedule or subway schedule, and step-by-step directions for all public transit in Washington, D.C. - Baltimore, MD.

[About Moovit](#) · [MaaS Solutions](#) · [Supported Countries](#) · [Mooviter Community](#)

© 2024 Moovit - All Rights Reserved

Check Live Arrival Times