H Broad St to Cheltenham Ave

Get The App

The H bus line (Broad St to Cheltenham Ave) has 4 routes. For regular weekdays, their operation hours are:
(1) Broad-Erie: 12:19 AM - 11:29 PM(2) Cheltenham-Ogontz: 12:27 AM - 11:50 PM(3) Express Broad-Erie: 6:41 AM - 7:20 AM(4) Express Cheltenham-Ogontz: 4:13 PM - 5:25 PM
Use the Moovit App to find the closest H bus station near you and find out when is the next H bus arriving.

Direction: Broad-Erie
81 stops
VIEW LINE SCHEDULE

- Cheltenham Av & Ogontz Av Loop
- Cheltenham Av & Greenwood St
- Cheltenham Av & Vernon Rd - Fs
- Cheltenham Av & Mt Pleasant Av - Mbfs
- Cheltenham Av & Mt Airy Av - Fs
- Wadsworth Av & Cheltenham Av - Fs
- Wadsworth Av & Pickering Av
- Wadsworth Av & Michener Av
- Wadsworth Av & Williams Av
- Wadsworth Av & Thouron St
- Easton Rd & Woolston Av - Fs
- Easton Rd & Lowber Av
- Mt Airy Av & Mansfield Av
- Mt Airy Av & Stenton Av
- Stenton Av & Mt Pleasant Av
- Mt Pleasant Av & Crittenden St
- Mt Pleasant Av & Anderson St
- Mt Pleasant Av & Ardleigh St
- Mt Pleasant Av & Sprague St - Fs
- Mt Pleasant Av & Boyer St
- Mt Pleasant Av & Chew Av

H bus Time Schedule
Broad-Erie Route Timetable:

Sunday	12:14 AM - 11:08 PM
Monday	12:08 AM - 11:29 PM
Tuesday	12:19 AM - 11:29 PM
Wednesday	12:19 AM - 11:29 PM
Thursday	12:19 AM - 11:29 PM
Friday	12:19 AM - 11:29 PM
Saturday	12:19 AM - 11:14 PM

H bus Info
Direction: Broad-Erie
Stops: 81
Trip Duration: 41 min
Line Summary:

Mt Pleasant Av & Germantown Av

Mt Pleasant Av & Bryan St

Mt Pleasant Av & Mower St

Mt Pleasant Av & Cresheim Rd

Mt Pleasant Av & Lincoln Dr

Mt Pleasant Av & Emlen St

Mt Pleasant Av & Cherokee St

Mt Pleasant Av & Mccallum St

Mccallum St & Glen Echo Rd

Mccallum St & Ellett St

Mccallum St & Sedgwick St

Mccallum St & Carpenter Ln

Mccallum St & Westview Av

Mccallum St & Lincoln Dr

Lincoln Dr & Greene St

Lincoln Dr & Hortter St

Wayne Av & Cliveden St

Johnson St & Wayne Av - Fs

Johnson St & Sherman St - Fs

Johnson St & Greene St

Greene St & Duval St

Greene St & Washington Ln

Greene St & Tulpehocken St

Greene St & Walnut Ln - Fs

Greene St & Harvey St

Greene St & Rittenhouse St

Greene St & Chelten Av - Fs

Greene St & Schoolhouse Ln

Greene St & Coulter St

Greene St & Penn St

Greene St & Queen Ln

Greene St & Hansberry St

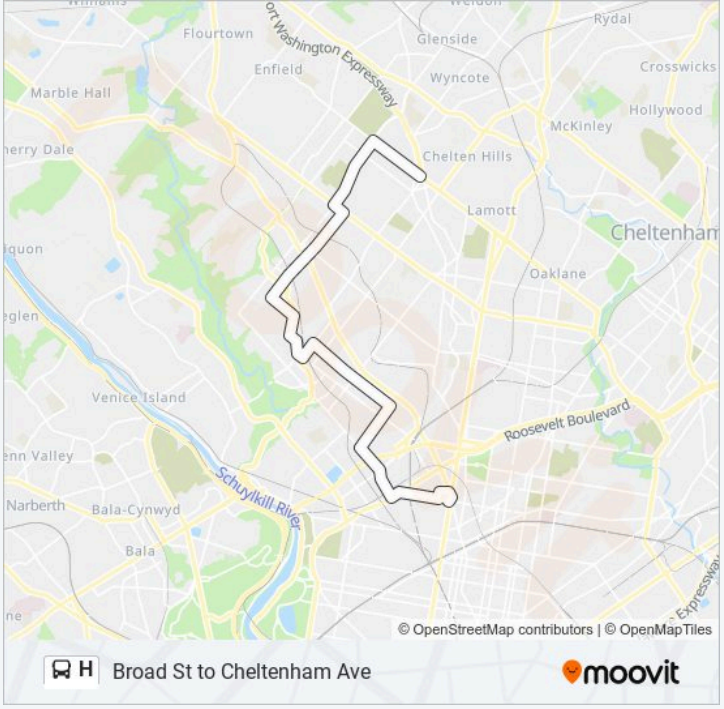

Greene St & Manheim St

Manheim St & Knox St

Manheim St & Wayne Av

Manheim St & Pulaski Av

Manheim St & Morris St

Manheim St & Mckean Av - Mbfs

Manheim St & Erringer Pl

Manheim St & Schuyler St - Fs

Manheim St & Wissahickon Av

Wissahickon Av & Clapier St

Wissahickon Av & Abbottsford Av

Wissahickon Av & Roberts Av

Wissahickon Av & Roberts Av - Mbfs

Wissahickon Av & Kroc Center Dr

Wissahickon Av & Ruffner St

Wissahickon Av & Yelland St

Hunting Park Av & Wissahickon Av - FS

Hunting Park Av & 22nd St

Erie Av & 21st St

Erie Av & 20th St

Erie Av & 19th St

Erie Av & 18th St

Erie Av & 17th St

16th St & Erie Av - Fs

16th St & Butler St

Butler St & 15th St

Butler St & Germantown Av

Erie Av & Broad St - H FS

Direction: Cheltenham-Ogontz

80 stops

VIEW LINE SCHEDULE

Erie Av & Broad St - H FS

H bus Time Schedule

Cheltenham-Ogontz Route Timetable:

Sunday	12:57 AM - 11:49 PM
Monday	12:49 AM - 11:50 PM

Erie Av & 15th St

Erie Av & 16th St

Erie Av & 17th St

Erie Av & 18th St

Erie Av & 19th St

Erie Av & 20th St

Erie Av & 21st St

Erie Av & 22nd St

Hunting Park Av & Wissahickon Av

Wissahickon Av & Kroc Center Dr

Wissahickon Av & Roberts Av - Mbns

Wissahickon Av & Roberts Av

Wissahickon Av & Fernhill Walk

Wissahickon Av & Abbottsford Av - Fs

Wissahickon Av & Clapier St - Fs

Wissahickon Av & Manheim St

Manheim St & Schuyler St

Manheim St & Erringer Pl

Manheim St & Mckean Av - Mbns

Manheim St & Morris St

Manheim St & Pulaski Av

Manheim St & Wayne Av

Manheim St & Knox St

Manheim St & Greene St

Greene St & Hansberry St

Greene St & Queen Ln

Greene St & Penn St

Greene St & Coulter St

Greene St & School House Ln

Greene St & Maplewood Av Armat St

Greene St & Chelten Av - Fs

Greene St & Rittenhouse St

Tuesday	12:27 AM - 11:50 PM
Wednesday	12:27 AM - 11:50 PM
Thursday	12:27 AM - 11:50 PM
Friday	12:27 AM - 11:50 PM
Saturday	12:27 AM - 11:57 PM

H bus Info

Direction: Cheltenham-Ogontz
Stops: 80
Trip Duration: 42 min
Line Summary:

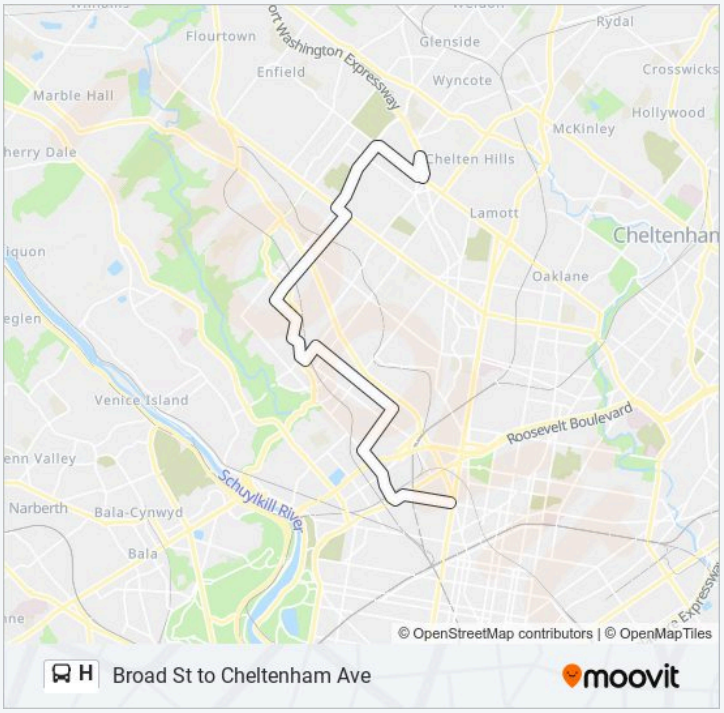

Greene St & Harvey St

Greene St & Walnut Ln

Greene St & Tulpehocken St

Greene St & Washington Ln

Greene St & Duval St

Greene St & Johnson St

Johnson St & Sherman St - Fs

Johnson St & Wayne Av

Wayne Av & Lincoln Dr

Lincoln Dr & Hortter St

Lincoln Dr & Greene St

Mccallum St & Lincoln Dr - Fs

Mccallum St & Westview Av

Mccallum St & Carpenter Ln

Mccallum St & Sedgwick St

Mccallum St & Ellett St

Mccallum St & Glen Echo Rd

Mccallum St & Mt Pleasant Av

Mt Pleasant Av & Cherokee St

Mt Pleasant Av & Emlen St

Mt Pleasant Av & Lincoln Dr

Mt Pleasant Av & Cresheim Rd

Mt Pleasant Av & Mower St

Mt Pleasant Av & Bryan St

Mt Pleasant Av & Germantown Av

Mt Pleasant Av & Chew Av

Mt Pleasant Av & Boyer St

Mt Pleasant Av & Sprague St - Fs

Mt Pleasant Av & Ardleigh St

Mt Pleasant Av & Anderson St

Mt Pleasant Av & Crittenden St

Mt Pleasant Av & Stenton Av

Stenton Av & Mt Airy Av

Mt Airy Av & Mansfield Av

Mt Airy Av & Rodney St

Easton Rd & Lowber Av

Easton Rd & Woolston Av

Easton Rd & Thouron St

Wadsworth Av & Williams Av

Wadsworth Av & Michner Av

Wadsworth Av & Pickering Av

Wadsworth Av & Cheltenham Av

Cheltenham Av & Mt Airy Av

Cheltenham Av & Mt Pleasant Av

Cheltenham Av & Vernon Rd

Ogontz Av & Shoppers Ln

Cheltenham Av & Ogontz Av Loop

Direction: Express Broad-Erie

62 stops

VIEW LINE SCHEDULE

Cheltenham Av & Ogontz Av Loop

Cheltenham Av & Greenwood St

Cheltenham Av & Vernon Rd - Fs

Cheltenham Av & Mt Pleasant Av - Mbfs

Cheltenham Av & Mt Airy Av - Fs

Wadsworth Av & Cheltenham Av - Fs

Wadsworth Av & Pickering Av

Wadsworth Av & Michener Av

Wadsworth Av & Williams Av

Wadsworth Av & Thouron St

Easton Rd & Woolston Av - Fs

Easton Rd & Lowber Av

Mt Airy Av & Mansfield Av

Mt Airy Av & Stenton Av

H bus Time Schedule

Express Broad-Erie Route Timetable:

Sunday	Not Operational
Monday	6:41 AM - 7:20 AM
Tuesday	6:41 AM - 7:20 AM
Wednesday	6:41 AM - 7:20 AM
Thursday	6:41 AM - 7:20 AM
Friday	6:41 AM - 7:20 AM
Saturday	Not Operational

H bus Info

Direction: Express Broad-Erie
Stops: 62
Trip Duration: 42 min
Line Summary:

Stenton Av & Mt Pleasant Av

Mt Pleasant Av & Crittenden St

Mt Pleasant Av & Anderson St

Mt Pleasant Av & Ardleigh St

Mt Pleasant Av & Sprague St - Fs

Mt Pleasant Av & Boyer St

Mt Pleasant Av & Chew Av

Mt Pleasant Av & Germantown Av

Mt Pleasant Av & Bryan St

Mt Pleasant Av & Mower St

Mt Pleasant Av & Cresheim Rd

Mt Pleasant Av & Lincoln Dr

Mt Pleasant Av & Emlen St

Mt Pleasant Av & Cherokee St

Mt Pleasant Av & Mccallum St

Mccallum St & Glen Echo Rd

Mccallum St & Ellett St

Mccallum St & Sedgwick St

Mccallum St & Carpenter Ln

Mccallum St & Westview Av

Mccallum St & Lincoln Dr

Lincoln Dr & Greene St

Lincoln Dr & Hortter St

Wayne Av & Cliveden St

Johnson St & Wayne Av - Fs

Johnson St & Sherman St - Fs

Johnson St & Greene St

Greene St & Duval St

Greene St & Washington Ln

Greene St & Tulpehocken St

Greene St & Walnut Ln - Fs

Greene St & Harvey St

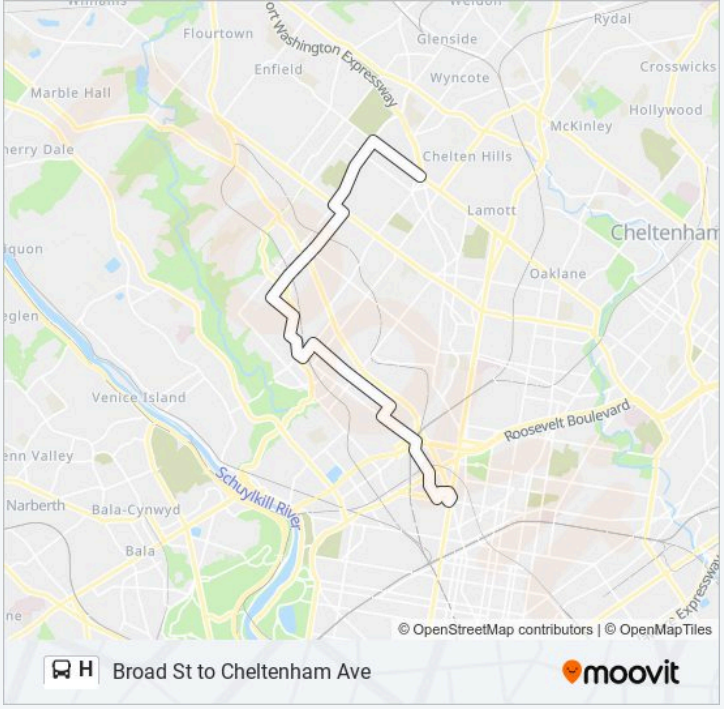

Greene St & Rittenhouse St

Greene St & Chelten Av - Fs

Greene St & Schoolhouse Ln

Greene St & Coulter St

Greene St & Penn St

Greene St & Queen Ln

Greene St & Hansberry St

Greene St & Manheim St

Manheim St & Knox St

Manheim St & Wayne Av

Clarissa St & Hunting Park Av

16th St & Erie Av - Fs

16th St & Butler St

Butler St & 15th St

Butler St & Germantown Av

Erie Av & Broad St - H FS

Direction: Express Cheltenham-Ogontz

61 stops

VIEW LINE SCHEDULE

Erie Av & Broad St - H FS

Erie Av & 15th St

Erie Av & 16th St

18th St & Hunting Park Av

Manheim St & Knox St

Manheim St & Greene St

Greene St & Hansberry St

Greene St & Queen Ln

Greene St & Penn St

Greene St & Coulter St

Greene St & School House Ln

Greene St & Maplewood Av Armat St

Greene St & Chelten Av - Fs

H bus Time Schedule

Express Cheltenham-Ogontz Route Timetable:

Sunday	Not Operational
Monday	4:13 PM - 5:25 PM
Tuesday	4:13 PM - 5:25 PM
Wednesday	4:13 PM - 5:25 PM
Thursday	4:13 PM - 5:25 PM
Friday	4:13 PM - 5:25 PM
Saturday	Not Operational

H bus Info

Direction: Express Cheltenham-Ogontz
Stops: 61
Trip Duration: 41 min
Line Summary:

Greene St & Rittenhouse St

Greene St & Harvey St

Greene St & Walnut Ln

Greene St & Tulpehocken St

Greene St & Washington Ln

Greene St & Duval St

Greene St & Johnson St

Johnson St & Sherman St - Fs

Johnson St & Wayne Av

Wayne Av & Lincoln Dr

Lincoln Dr & Hortter St

Lincoln Dr & Greene St

Mccallum St & Lincoln Dr - Fs

Mccallum St & Westview Av

Mccallum St & Carpenter Ln

Mccallum St & Sedgwick St

Mccallum St & Ellett St

Mccallum St & Glen Echo Rd

Mccallum St & Mt Pleasant Av

Mt Pleasant Av & Cherokee St

Mt Pleasant Av & Emlen St

Mt Pleasant Av & Lincoln Dr

Mt Pleasant Av & Cresheim Rd

Mt Pleasant Av & Mower St

Mt Pleasant Av & Bryan St

Mt Pleasant Av & Germantown Av

Mt Pleasant Av & Chew Av

Mt Pleasant Av & Boyer St

Mt Pleasant Av & Sprague St - Fs

Mt Pleasant Av & Ardleigh St

Mt Pleasant Av & Anderson St

Mt Pleasant Av & Crittenden St

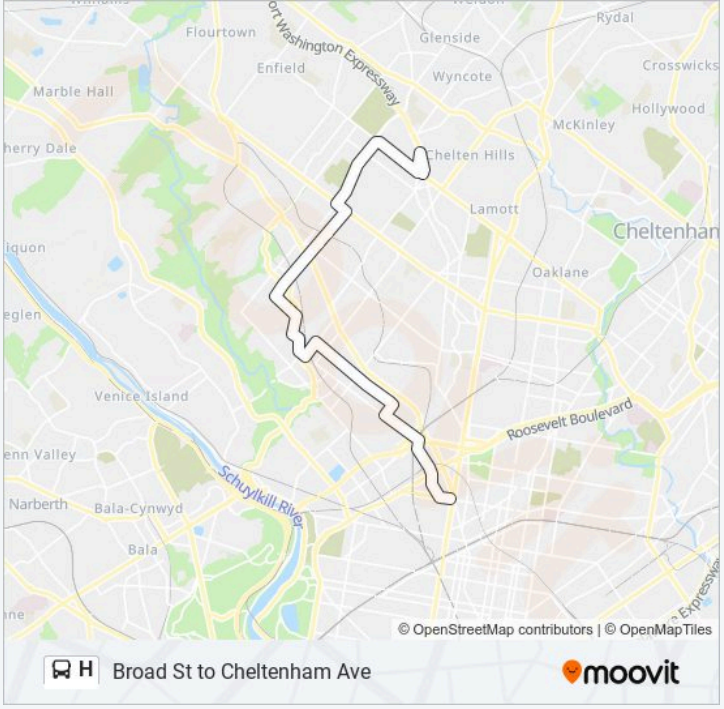

Mt Pleasant Av & Stenton Av

Stenton Av & Mt Airy Av

Mt Airy Av & Mansfield Av

Mt Airy Av & Rodney St

Easton Rd & Lowber Av

Easton Rd & Woolston Av

Easton Rd & Thouron St

Wadsworth Av & Williams Av

Wadsworth Av & Michner Av

Wadsworth Av & Pickering Av

Wadsworth Av & Cheltenham Av

Cheltenham Av & Mt Airy Av

Cheltenham Av & Mt Pleasant Av

Cheltenham Av & Vernon Rd

Ogontz Av & Shoppers Ln

Cheltenham Av & Ogontz Av Loop

H bus time schedules and route maps are available in an offline PDF at moovitapp.com. Use the Moovit App to see live bus times, train schedule or subway schedule, and step-by-step directions for all public transit in Philadelphia.

© 2024 Moovit - All Rights Reserved