59 Beardsley+59th Ave

Get The App

The 59 bus line (Beardsley+59th Ave) has 3 routes. For regular weekdays, their operation hours are:
(1) Beardsley+59th Ave: 5:24 AM - 9:57 PM(2) Buckeye Rd+59th Ave: 4:06 AM - 11:06 PM(3) Camelback+59th Ave: 3:54 AM - 10:57 PM
Use the Moovit App to find the closest 59 bus station near you and find out when is the next 59 bus arriving.

Direction: Beardsley+59th Ave
67 stops
VIEW LINE SCHEDULE

- 59th Av & Buckeye Rd
- 59th Av & Sherman St
- 59th Av & Washington St
- 59th Av & Van Buren St
- 59th Av & Fillmore St
- 59th Av & Roosevelt St
- 59th Av & I-10 Fwy
- 59th Av & Mcdowell Rd
- 59th Av & Palm Ln
- 59th Av & Encanto Bl
- 59th Av & Virginia Av
- 59th Av & Thomas Rd
- 59th Av & Earll Dr
- 59th Av & Osborn Rd
- 59th Av & Clarendon Av
- 59th Av & Indian School Rd
- 59th Av & Glenrosa Av
- 59th Av & Campbell Av
- 59th Av & Highland Av
- 59th Av & Camelback Rd
- 59th Av & Colter St

59 bus Time Schedule
Beardsley+59th Ave Route Timetable:

Sunday	5:55 AM - 8:58 PM
Monday	5:24 AM - 9:57 PM
Tuesday	5:24 AM - 9:57 PM
Wednesday	5:24 AM - 9:57 PM
Thursday	5:24 AM - 9:57 PM
Friday	5:24 AM - 9:57 PM
Saturday	5:55 AM - 8:58 PM

59 bus Info
Direction: Beardsley+59th Ave
Stops: 67
Trip Duration: 67 min
Line Summary:

59th Av & Missouri Av

59th Av & Montebello Av

59th Av & Bethany Home Rd

59th Av & Rose Ln

59th Av & Maryland Av

59th Av & Ocotillo Rd

59th Av & Glenn Dr

59th Av & Palmaire Av

59th Av & Myrtle Av

59th Av & State Av

59th Av & Orangewood Av

59th Av & Morten Av

59th Av & Hayward Av

59th Av & Northern Av

59th Av & Royal Palm Rd

59th Av & Evergreen Rd

59th Av & Freeway Ln

59th Av & Alice Av

59th Av & Olive Av

59th Av & Vogel Av

59th Av & Mountain View Rd

59th Av & Brown St

59th Av & Peoria Av

59th Av & Desert Cove Av

59th Av & Cholla St

59th Av & Sunnyside Dr

59th Av & Cactus Rd

59th Av & Sweetwater Av

59th Av & Thunderbird Rd

59th Av & Calavar Rd

59th Av & Crocus Dr

59th Av & Country Gables Dr

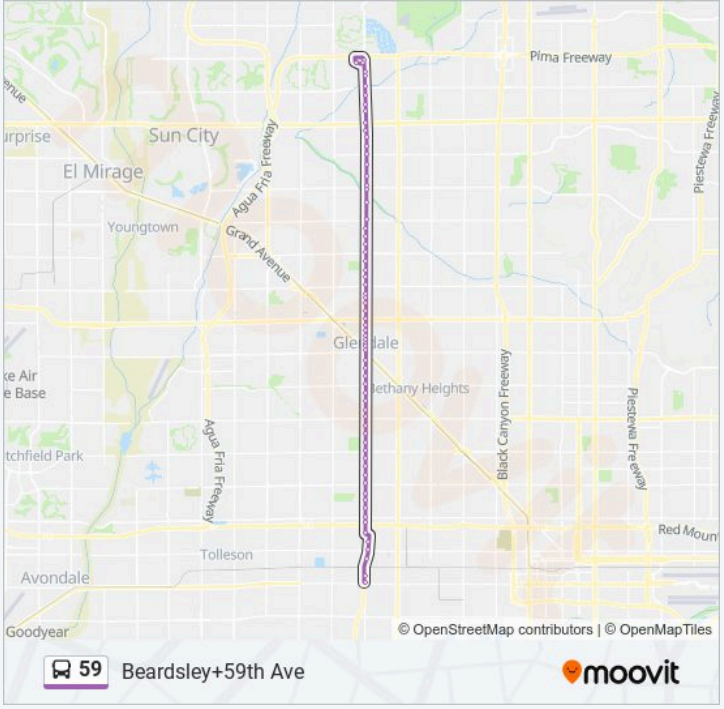

59th Av & Greenway Rd

59th Av & Tierra Buena Ln

59th Av & Paradise Ln

59th Av & Talavi Bl

59th Av & Bell Rd

59th Av & Campo Bello Dr

59th Av & Grovers Av

59th Av & Michigan Av

59th Av & Union Hills Dr

59th Av & Kerry Ln

59th Av & Utopia Rd

Behrend Dr & 59th Av

Behrend Dr & 61st Dr

59th Av & Beardsley Rd

Direction: Buckeye Rd+59th Ave

69 stops

VIEW LINE SCHEDULE

59th Av & Beardsley Rd

59th Av & Behrend Dr

59th Av & Utopia Rd

59th Av & Wescott Dr

59th Av & Union Hills Dr

59th Av & Michigan Av

59th Av & Grovers Av

59th Av & Greenbriar Dr

59th Av & 17210 North

59th Av & Bell Rd

59th Av & Kings Av

59th Av & Paradise Ln

59th Av & Nancy Rd

59th Av & 15420 North

59th Av & Greenway Rd

59 bus Time Schedule

Buckeye Rd+59th Ave Route Timetable:

Sunday	4:57 AM - 10:57 PM
Monday	4:06 AM - 11:06 PM
Tuesday	4:06 AM - 11:06 PM
Wednesday	4:06 AM - 11:06 PM
Thursday	4:06 AM - 11:06 PM
Friday	4:06 AM - 11:06 PM
Saturday	4:57 AM - 10:57 PM

59 bus Info

Direction: Buckeye Rd+59th Ave
Stops: 69
Trip Duration: 57 min
Line Summary:

59th Av & 15082 North

59th Av & Country Gables Dr

59th Av & Evans Dr

59th Av & Dailey St

59th Av & Thunderbird Rd

59th Av & Eugie Av

59th Av & Sweetwater Av

59th Av & Cactus Rd

59th Av & Sunnyside Dr

59th Av & Cholla St

59th Av & Mercer Ln

59th Av & Peoria Av

59th Av & Brown St

59th Av & Mountain View Rd

59th Av & Sunnyslope Ln

59th Av & Olive Av

59th Av & Alice Av

59th Av & Seldon Ln

59th Av & Royal Palm Rd

59th Av & Northern Av

59th Av & Hayward Av

59th Av & Morten Av

59th Av & Orangewood Av

59th Av & Northview Av

59th Av & Myrtle Av

59th Av & Glenn Dr

59th Av & Glendale Av

59th Av & Ocotillo Rd

59th Av & Maryland Av

59th Av & Keim Dr

59th Av & Bethany Home Rd

59th Av & Montebello Av

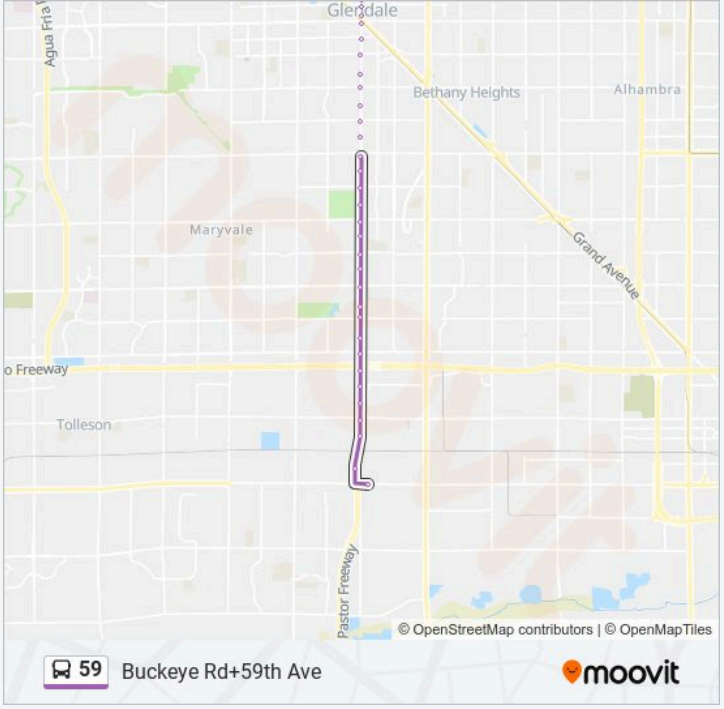

59th Av & Missouri Av

59th Av & Colter St

59th Av & Camelback Rd

59th Av & Highland Av

59th Av & Campbell Av

59th Av & Glenrosa Av

59th Av & Indian School Rd

59th Av & Clarendon Av

59th Av & Osborn Rd

59th Av & Earll Dr

59th Av & Thomas Rd

59th Av & Virginia Av

59th Av & Encanto Bl

59th Av & Palm Ln

59th Av & Mcdowell Rd

59th Av & Belleview St

59th Av & Roosevelt St

59th Av & Fillmore St

59th Av & Van Buren St

59th Av & Washington St

59th Av & Sherman St

Buckeye Rd & 59th Av

Direction: Camelback+59th Ave

20 stops

VIEW LINE SCHEDULE

59th Av & Buckeye Rd

59th Av & Sherman St

59th Av & Washington St

59th Av & Van Buren St

59th Av & Fillmore St

59th Av & Roosevelt St

59th Av & I-10 Fwy

59 bus Time Schedule

Camelback+59th Ave Route Timetable:

Sunday	4:55 AM - 10:58 PM
Monday	3:54 AM - 10:57 PM
Tuesday	3:54 AM - 10:57 PM
Wednesday	3:54 AM - 10:57 PM
Thursday	3:54 AM - 10:57 PM
Friday	3:54 AM - 10:57 PM
Saturday	4:55 AM - 10:58 PM

59th Av & Mcdowell Rd

59th Av & Palm Ln

59th Av & Encanto Bl

59th Av & Virginia Av

59th Av & Thomas Rd

59th Av & Earll Dr

59th Av & Osborn Rd

59th Av & Clarendon Av

59th Av & Indian School Rd

59th Av & Glenrosa Av

59th Av & Campbell Av

59th Av & Highland Av

59th Av & Camelback Rd

59 bus Info

Direction: Camelback+59th Ave
Stops: 20
Trip Duration: 18 min
Line Summary:

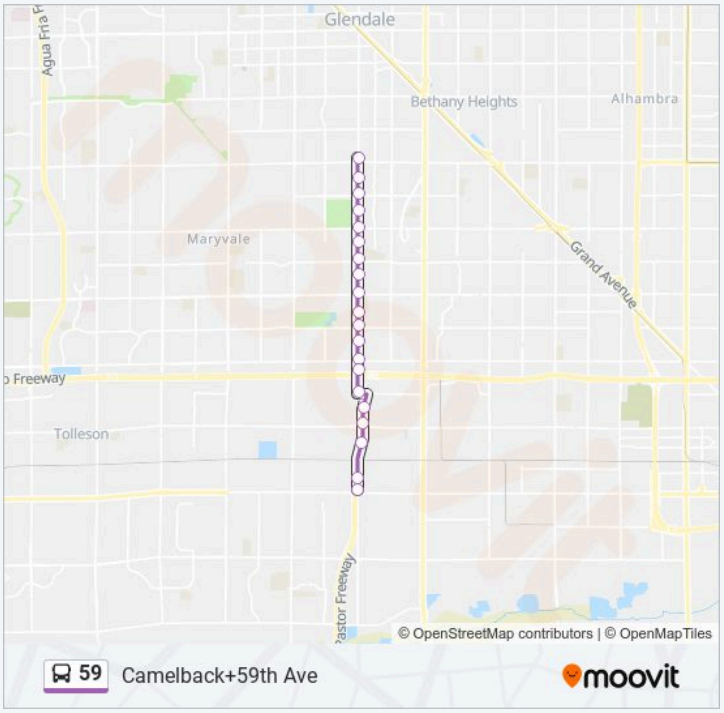

59 bus time schedules and route maps are available in an offline PDF at moovitapp.com. Use the Moovit App to see live bus times, train schedule or subway schedule, and step-by-step directions for all public transit in Phoenix.

© 2024 Moovit - All Rights Reserved