



Lutherstadt Wittenberg Fleischerstr. ◀ ▶ Bad Belzig Busbahnhof

[Im Website-Modus Anzeigen](#)

Die Buslinie X2 (Lutherstadt Wittenberg Fleischerstr. ◀ ▶ Bad Belzig Busbahnhof) hat 3 Routen

(1) Bad Belzig Bahnhof: 19:58 - 20:58 (2) Bad Belzig Busbahnhof: 04:58 - 18:58 (3) Lutherstadt Wittenberg Fleischerstr.: 04:58 - 21:03

Verwende Moovit, um die nächste Station der Buslinie X2 zu finden und um zu erfahren wann die nächste Buslinie X2 kommt.

Richtung: Bad Belzig Bahnhof

28 Haltestellen

[LINIENPLAN ANZEIGEN](#)

Lutherstadt Wittenberg Fleischerstr.
Lutherstadt Wittenberg Neustr.
Lutherstadt Wittenberg Hauptbahnhof
Lutherstadt Wittenberg Ernst-Kamieth-Str.
Lutherstadt Wittenberg Robert-Koch-Apotheke
Lutherstadt Wittenberg Schulstr./Platz Der Demokratie
Lutherstadt Wittenberg Schulstr./Kiko
Lutherstadt Wittenberg Johannes-Runge-Weg
Lutherstadt Wittenberg Käthe-Kollwitz-Schule
Lutherstadt Wittenberg Gewerbegebiet Nord
Lutherstadt Wittenberg Trajuhn
Karlsfeld (Abtsdorf) Süd
Karlsfeld (Abtsdorf)
Friedenthal (Kropstädt)
Kropstädt Jahmoer Str.
Kropstädt Gemeinde
Kropstädt Feuerwehr
Marzahna Mühle
Zeuden
Hohenwerbig

Buslinie X2 Fahrpläne

Abfahrzeiten in Richtung Bad Belzig Bahnhof

Montag	19:58 - 20:58
Dienstag	19:58 - 20:58
Mittwoch	19:58 - 20:58
Donnerstag	19:58 - 20:58
Freitag	19:58 - 20:58
Samstag	06:58 - 18:58
Sonntag	06:58 - 18:58

Buslinie X2 Info

Richtung: Bad Belzig Bahnhof

Stationen: 28

Fahrdauer: 60 Min

Linien Informationen:

Niemegk Wittenberger Str.

Niemegk Teichstr.

Niemegk Markt

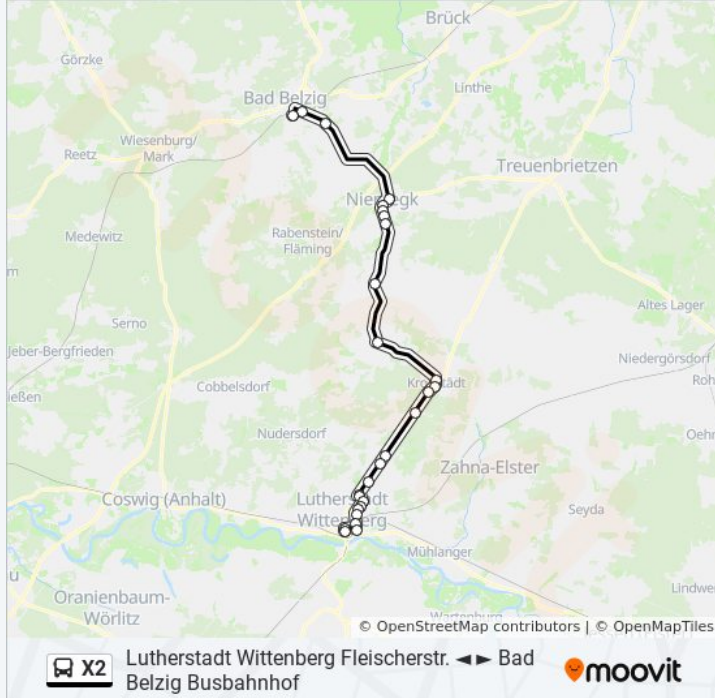
Niemegk Lindenhof

Niemegk Bahnhofstr.

Preußnitz B 102

Bad Belzig Klinkengrund

Bad Belzig Bahnhof



Richtung: Bad Belzig Busbahnhof

32 Haltestellen

[LINIENPLAN ANZEIGEN](#)

Lutherstadt Wittenberg Fleischerstr.

Lutherstadt Wittenberg Neustr.

Lutherstadt Wittenberg Hauptbahnhof

Lutherstadt Wittenberg Ernst-Kamieth-Str.

Lutherstadt Wittenberg Robert-Koch-Apotheke

Lutherstadt Wittenberg Schulstr./Platz Der Demokratie

Lutherstadt Wittenberg Schulstr./Kiko

Lutherstadt Wittenberg Johannes-Runge-Weg

Lutherstadt Wittenberg Käthe-Kollwitz-Schule

Lutherstadt Wittenberg Gewerbegebiet Nord

Lutherstadt Wittenberg Trajuhn

Karlsfeld (Abtsdorf) Süd

Karlsfeld (Abtsdorf)

Friedenthal (Kropstädt)

Kropstädt Jahmoer Str.

Kropstädt Gemeinde

Kropstädt Feuerwehr

Marzahna Mühle

Buslinie X2 Fahrpläne

Abfahrzeiten in Richtung Bad Belzig Busbahnhof

Montag	04:58 - 18:58
Dienstag	04:58 - 18:58
Mittwoch	04:58 - 18:58
Donnerstag	04:58 - 18:58
Freitag	04:58 - 18:58
Samstag	Kein Betrieb
Sonntag	Kein Betrieb

Buslinie X2 Info

Richtung: Bad Belzig Busbahnhof

Stationen: 32

Fahrdauer: 64 Min

Linien Informationen:

Zeuden

Hohenwerbig

Niemegk Wittenberger Str.

Niemegk Teichstr.

Niemegk Markt

Niemegk Lindenhof

Niemegk Bahnhofstr.

Preußnitz B 102

Bad Belzig Klinkengrund

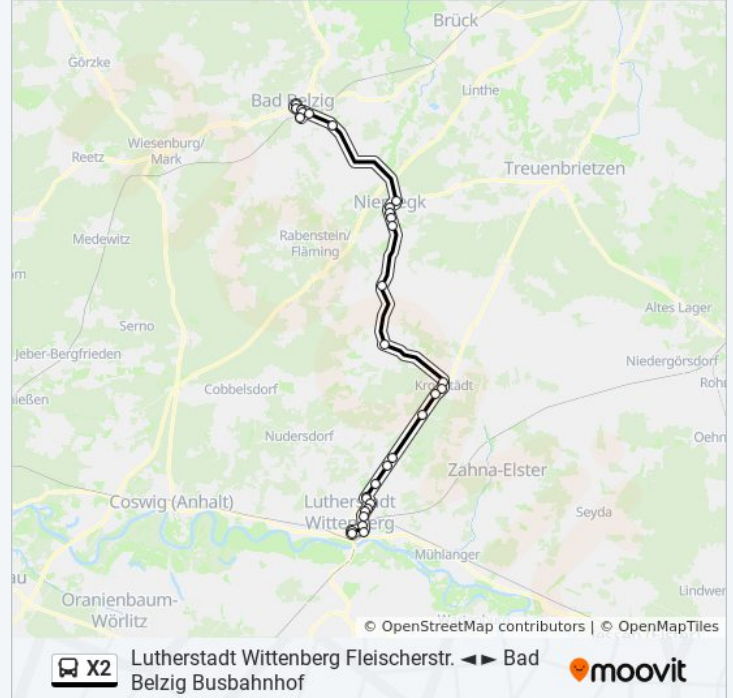
Bad Belzig Bahnhof

Bad Belzig Krankenhaus

Bad Belzig Niemecker Str.

Bad Belzig Straße Der Einheit

Bad Belzig Busbahnhof



Richtung: Lutherstadt Wittenberg Fleischerstr.

31 Haltestellen

[LINIENPLAN ANZEIGEN](#)

Bad Belzig Busbahnhof

Bad Belzig Straße Der Einheit

Bad Belzig Niemecker Str.

Bad Belzig Bahnhof

Bad Belzig Krankenhaus

Bad Belzig Klinkengrund

Preußnitz B 102

Niemegk Bahnhofstr.

Niemegk Lindenhof

Niemegk Markt

Niemegk Wittenberger Str.

Hohenwerbig

Zeuden

Marzahna Mühle

Kropstädt Feuerwehr

Buslinie X2 Fahrpläne

Abfahrzeiten in Richtung Lutherstadt Wittenberg Fleischerstr.

Montag	04:58 - 21:03
Dienstag	04:58 - 21:03
Mittwoch	04:58 - 21:03
Donnerstag	04:58 - 21:03
Freitag	04:58 - 21:03
Samstag	08:03 - 20:03
Sonntag	08:03 - 20:03

Buslinie X2 Info

Richtung: Lutherstadt Wittenberg Fleischerstr.

Stationen: 31

Fahrtdauer: 60 Min

Linien Informationen:

Kropstädt Gemeinde

Kropstädt Jahmoer Str.

Friedenthal (Kropstädt)

Karlsfeld (Abtsdorf)

Karlsfeld (Abtsdorf) Süd

Lutherstadt Wittenberg Trajuhn

Lutherstadt Wittenberg Gewerbegebiet Nord

Lutherstadt Wittenberg Käthe-Kollwitz-Schule

Lutherstadt Wittenberg Johannes-Runge-Weg

Lutherstadt Wittenberg Schulstr./Kiko

Lutherstadt Wittenberg Schulstr./Platz Der
Demokratie

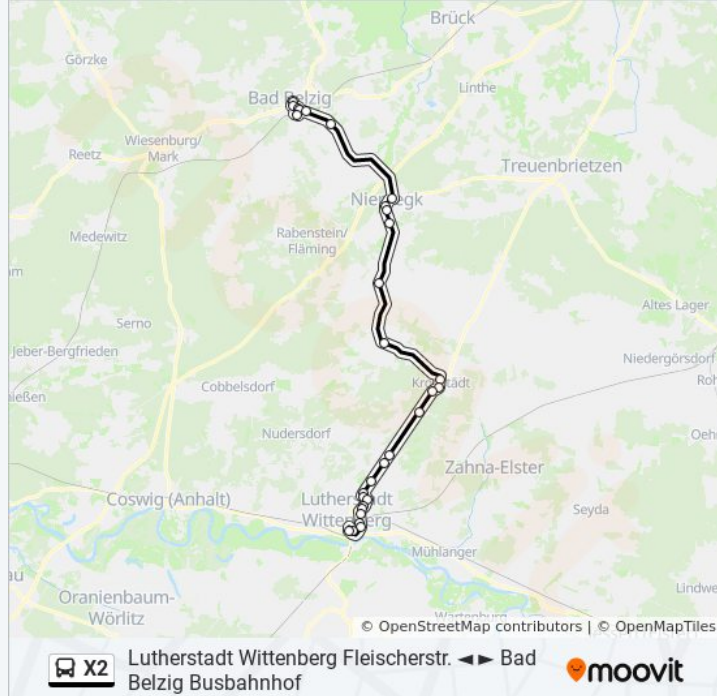
Lutherstadt Wittenberg Robert-Koch-Apotheke

Lutherstadt Wittenberg Ernst-Kamieth-Str.

Lutherstadt Wittenberg Hauptbahnhof

Lutherstadt Wittenberg Hauptpost

Lutherstadt Wittenberg Fleischerstr.



Buslinie X2 Offline Fahrpläne und Netzkarten stehen auf moovitapp.com zur Verfügung. Verwende den [Moovit App](#), um Live Bus Abfahrten, Zugfahrpläne oder U-Bahn Fahrplanzeiten zu sehen, sowie Schritt für Schritt Wegangaben für alle öffentlichen Verkehrsmittel in Berlin - Brandenburg zu erhalten.

[Über Moovit](#) • [MaaS Lösungen](#) • [Unterstützte Länder](#) • [Mooviter Community](#)

© 2023 Moovit - Alle Rechte vorbehalten

Siehe Live Ankunftszeiten

