

 550

Damsdorf (Pm) Bergstr.

[Im Website-Modus Anzeigen](#)

Die Buslinie 550 (Damsdorf (Pm) Bergstr.) hat 5 Routen

(1) Damsdorf (pm) bergstr.: 06:35(2) Groß kreutz Bahnhof: 04:50 - 20:02(3) Lehnin Busbahnhof: 07:30 - 18:40(4) Lehnin Busbahnhof: 05:38 - 20:35(5) Rädels Am Spielplatz: 06:30 - 18:15

Verwende Moovit, um die nächste Station der Buslinie 550 zu finden und um zu erfahren wann die nächste Buslinie 550 kommt.

**Richtung: Damsdorf (Pm) Bergstr.**

5 Haltestellen

[LINIENPLAN ANZEIGEN](#)

Damsdorf (Pm) Berliner Str.

Göhlsdorf Lehniner Allee

Göhlsdorf Ortsmitte

Damsdorf (Pm) Göhlsdorfer Str.

Damsdorf (Pm) Bergstr.

**Buslinie 550 Fahrpläne**

Abfahrzeiten in Richtung Damsdorf (pm) bergstr.

Montag	06:35
Dienstag	06:35
Mittwoch	06:35
Donnerstag	Kein Betrieb
Freitag	06:35
Samstag	Kein Betrieb
Sonntag	Kein Betrieb

**Buslinie 550 Info****Richtung:** Damsdorf (Pm) Bergstr.**Stationen:** 5**Fahrtdauer:** 7 Min**Linien Informationen:**



## Richtung: Groß Kreuz Bahnhof

21 Haltestellen

[LINIENPLAN ANZEIGEN](#)

- Rädel am Spielplatz
- Rädel Dorf
- Rädel Nord
- Rädel Gohlitzsee
- Lehnin Belziger Str.
- Lehnin Busbahnhof
- Lehnin Fischersberg
- Damsdorf (Pm) Berliner Str.
- Göhlsdorf Lehniner Allee
- Göhlsdorf Ortsmitte
- Damsdorf (Pm) Göhlsdorfer Str.
- Damsdorf (Pm) Bergstr.
- Damsdorf (Pm) Wohnpark Havelland
- Neu Bochow Lehniner Chaussee
- Neu Bochow Birkenweg
- Bochow (Pm) Kirche
- Bochow (Pm) Triftstr.
- Groß Kreuz Mühlenstr.

## Buslinie 550 Fahrpläne

Abfahrzeiten in Richtung Groß kreutz Bahnhof

Montag	04:50 - 20:02
Dienstag	04:50 - 20:02
Mittwoch	04:50 - 20:02
Donnerstag	04:50 - 20:02
Freitag	04:50 - 20:02
Samstag	Kein Betrieb
Sonntag	Kein Betrieb

## Buslinie 550 Info

**Richtung:** Groß Kreuz Bahnhof

**Stationen:** 21

**Fahrtdauer:** 28 Min

**Linien Informationen:**

Groß Kreuz Schule

Groß Kreuz Post

Groß Kreuz Bahnhof



### Richtung: Lehnin Busbahnhof

6 Haltestellen

[LINIENPLAN ANZEIGEN](#)

Rädel am Spielplatz

Rädel Dorf

Rädel Nord

Rädel Gohlitzsee

Lehnin Belziger Str.

Lehnin Busbahnhof

### Buslinie 550 Fahrpläne

Abfahrzeiten in Richtung Lehnin Busbahnhof

Montag	07:30 - 18:40
Dienstag	07:30 - 18:40
Mittwoch	07:30 - 18:40
Donnerstag	07:30 - 18:40
Freitag	07:30 - 18:40
Samstag	Kein Betrieb
Sonntag	Kein Betrieb

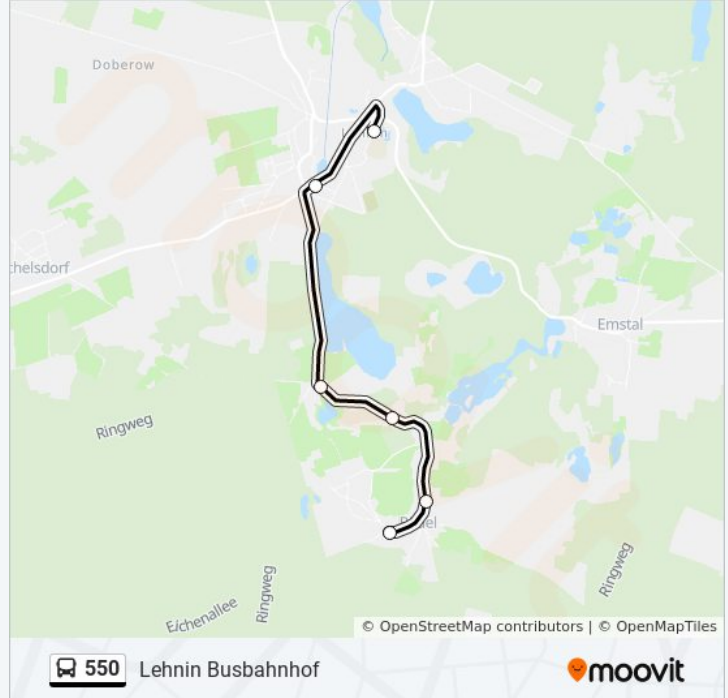
### Buslinie 550 Info

**Richtung:** Lehnin Busbahnhof

**Stationen:** 6

**Fahrdauer:** 9 Min

**Linien Informationen:**



## Richtung: Lehnin Busbahnhof

16 Haltestellen

[LINIENPLAN ANZEIGEN](#)

Groß Kreuz Bahnhof  
 Groß Kreuz Post  
 Groß Kreuz Schule  
 Groß Kreuz Mühlenstr.  
 Bochow (Pm) Triftstr.  
 Bochow (Pm) Kirche  
 Neu Bochow Birkenweg  
 Neu Bochow Lehniner Chaussee  
 Damisdorf (Pm) Wohnpark Havelland  
 Damisdorf (Pm) Bergstr.  
 Damisdorf (Pm) Göhlisdorfer Str.  
 Göhlisdorf Ortsmitte  
 Göhlisdorf Lehniner Allee  
 Damisdorf (Pm) Berliner Str.  
 Lehnin Fischersberg  
 Lehnin Busbahnhof

## Buslinie 550 Fahrpläne

Abfahrzeiten in Richtung Lehnin Busbahnhof

Montag	05:38 - 20:35
Dienstag	05:38 - 20:35
Mittwoch	05:38 - 20:35
Donnerstag	05:38 - 20:35
Freitag	05:38 - 20:35
Samstag	Kein Betrieb
Sonntag	Kein Betrieb

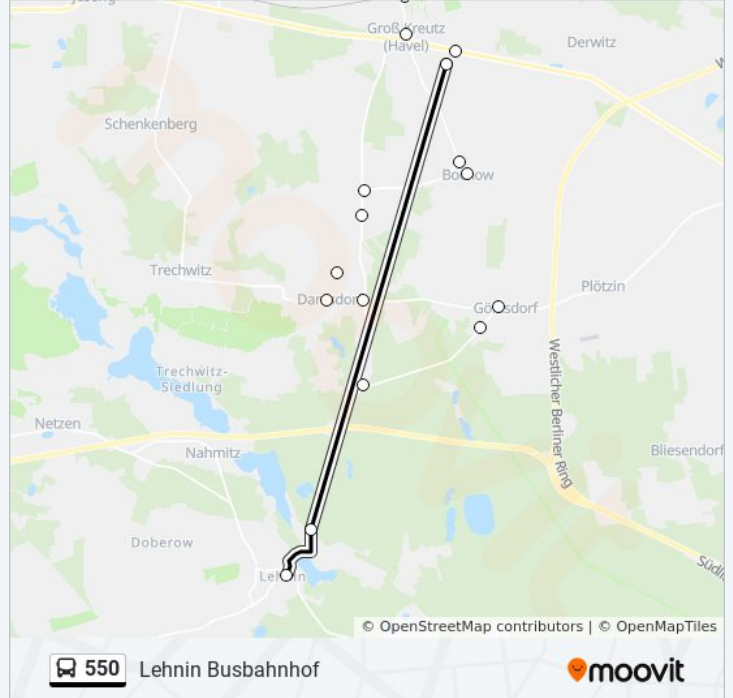
## Buslinie 550 Info

**Richtung:** Lehnin Busbahnhof

**Stationen:** 16

**Fahrtdauer:** 25 Min

**Linien Informationen:**



## Richtung: Radel am Spielplatz

21 Haltestellen

[LINIENPLAN ANZEIGEN](#)

- Groß Kreuz Bahnhof
- Groß Kreuz Post
- Groß Kreuz Schule
- Groß Kreuz Mühlenstr.
- Bochow (Pm) Triftstr.
- Bochow (Pm) Kirche
- Neu Bochow Birkenweg
- Neu Bochow Lehniner Chaussee
- Damsdorf (Pm) Wohnpark Havelland
- Damsdorf (Pm) Bergstr.
- Damsdorf (Pm) Göhlsdorfer Str.
- Göhlsdorf Ortsmitte
- Göhlsdorf Lehniner Allee
- Damsdorf (Pm) Berliner Str.
- Lehnin Fischersberg
- Lehnin Busbahnhof
- Lehnin Belziger Str.
- Radel Gohlitzsee

## Buslinie 550 Fahrpläne

Abfahrzeiten in Richtung Radel Am Spielplatz

Montag	06:30 - 18:15
Dienstag	06:30 - 18:15
Mittwoch	06:30 - 18:15
Donnerstag	07:20 - 18:15
Freitag	06:30 - 18:15
Samstag	Kein Betrieb
Sonntag	Kein Betrieb

## Buslinie 550 Info

**Richtung:** Radel am Spielplatz

**Stationen:** 21

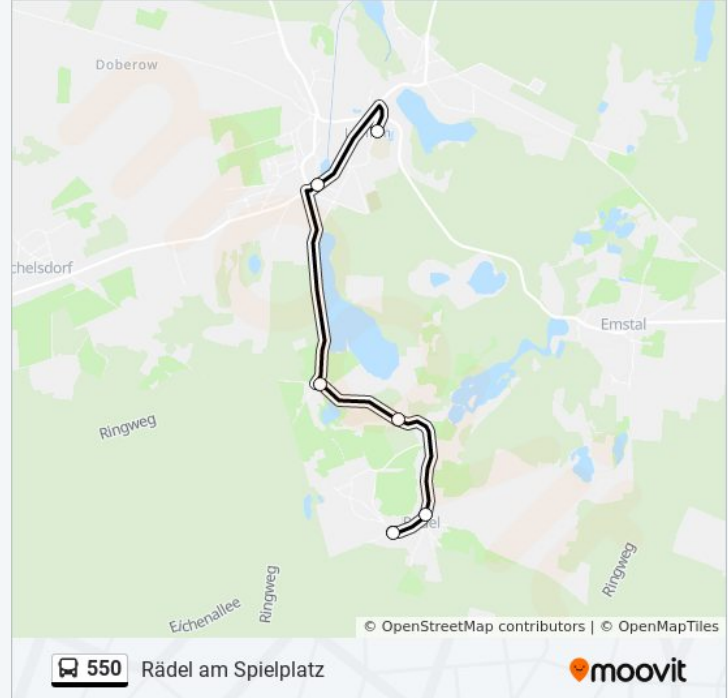
**Fahrdauer:** 9 Min

**Linien Informationen:**

Rädel Nord

Rädel Dorf

Rädel am Spielplatz



Buslinie 550 Offline Fahrpläne und Netzkarten stehen auf moovitapp.com zur Verfügung. Verwende den [Moovit App](#), um Live Bus Abfahrten, Zugfahrpläne oder U-Bahn Fahrplanzeiten zu sehen, sowie Schritt für Schritt Wegangaben für alle öffentlichen Verkehrsmittel in Berlin - Brandenburg zu erhalten.

[Über Moovit](#) • [MaaS Lösungen](#) • [Unterstützte Länder](#) • [Mooviter Community](#)

© 2023 Moovit - Alle Rechte vorbehalten

## Siehe Live Ankunftszeiten

