

Die Buslinie 172 (Am Hanffgraben ◀ ▶ S Lichtenrade) hat 9 Routen

(1) Am Hanffgraben: 04:43 - 23:01(2) Gerlinger Str.: 11:40 - 19:39(3) Gesundheitszentrum: 06:36 - 18:14(4)

Massantebrücke: 23:21(5) S Lichtenrade: 04:36 - 23:45(6) U Johannisthaler Chaussee: 07:53 - 23:41(7)

Warmensteinacher Str.: 08:37 - 19:39

Verwende Moovit, um die nächste Station der Buslinie 172 zu finden und um zu erfahren wann die nächste Buslinie 172 kommt.

Richtung: Am Hanffgraben

48 Haltestellen

[LINIENPLAN ANZEIGEN](#)

S Lichtenrade

S Lichtenrade

Riedingerstr.

John-Locke-Str.

Steinstr./Rhinstr.

Barnetstr./Steinstr.

Finchleystr.

Lichtenrader Damm/Barnetstr.

Grimmstr.

Homburgstr.

Kloster-Zinna-Str.

Kambergstr.

Seltersstr.

Rathenower Str./Töpchiner Weg

Baldersheimer Weg

Gerlinger Str.

Warmensteinacher Str.

Heinrich-Mann-Oberschule

Buckower Damm/Ringslebenstr.

Ringslebenstr./Mollnerweg

Buslinie 172 Fahrpläne

Abfahrzeiten in Richtung Am Hanffgraben

Montag	04:43 - 23:01
Dienstag	04:43 - 23:01
Mittwoch	04:43 - 23:01
Donnerstag	04:43 - 23:01
Freitag	04:43 - 23:01
Samstag	06:21 - 23:01
Sonntag	06:28 - 23:21

Buslinie 172 Info

Richtung: Am Hanffgraben

Stationen: 48

Fahrdauer: 49 Min

Linien Informationen:

Stuthirtenweg

Dröpkeweg

Hasenhegerweg

Landreiterweg

Kölner Damm

Tischlerzeile

U Johannisthaler Chaussee

Johannisthaler Chaussee/Fritz-Erler-Allee

Löwensteinring

Lipschitzallee/Fritz-Erler-Allee

Gesundheitszentrum

Lipschitzallee/Rudower Str.

Arnikaweg

Goldlackweg

Fuchsienweg

Flurweg/Seidelbastweg

Frauenschuhweg

Massantebrücke

Kanalstr. 38-41

Mistelweg

Hafenstr.

August-Froehlich-Str.

Im Bauernbusch

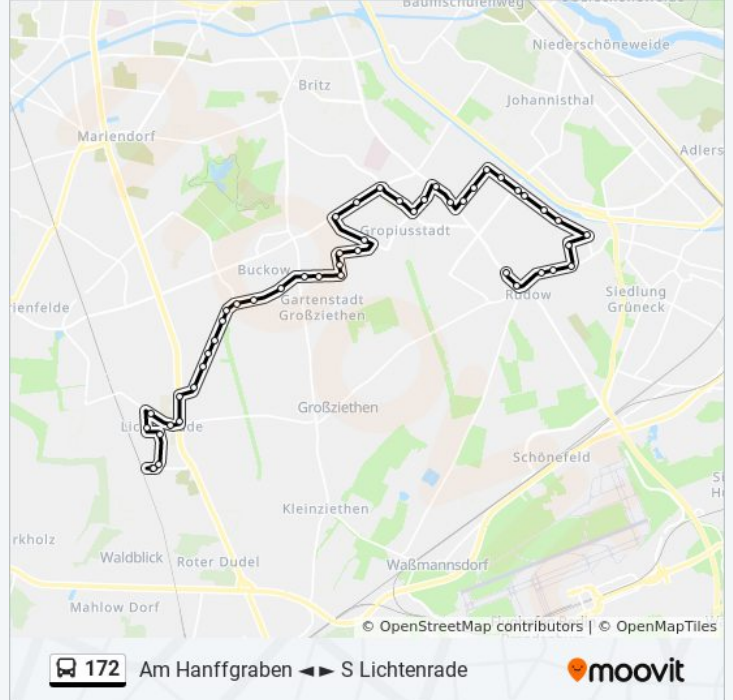
Pfarrer-Heß-Weg

Selgenauer Weg

Landhaussiedlung

U Rudow

Am Hanffgraben



Richtung: Gerlinger Str.

13 Haltestellen

[LINIENPLAN ANZEIGEN](#)

U Johannisthaler Chaussee

Buslinie 172 Fahrpläne

Abfahrzeiten in Richtung Gerlinger Str.

Montag

Kein Betrieb

Dienstag

Kein Betrieb

U Johannisthaler Chaussee

Tischlerzeile

Kölner Damm

Landreiterweg

Hasenhegerweg

Dröpkeweg

Stuthirtenweg

Ringslebenstr./Mollnerweg

Buckower Damm/Ringslebenstr.

Heinrich-Mann-Oberschule

Warmensteinacher Str.

Gerlinger Str.

Mittwoch

Kein Betrieb

Donnerstag

Kein Betrieb

Freitag

Kein Betrieb

Samstag

11:40 - 19:39

Sonntag

Kein Betrieb

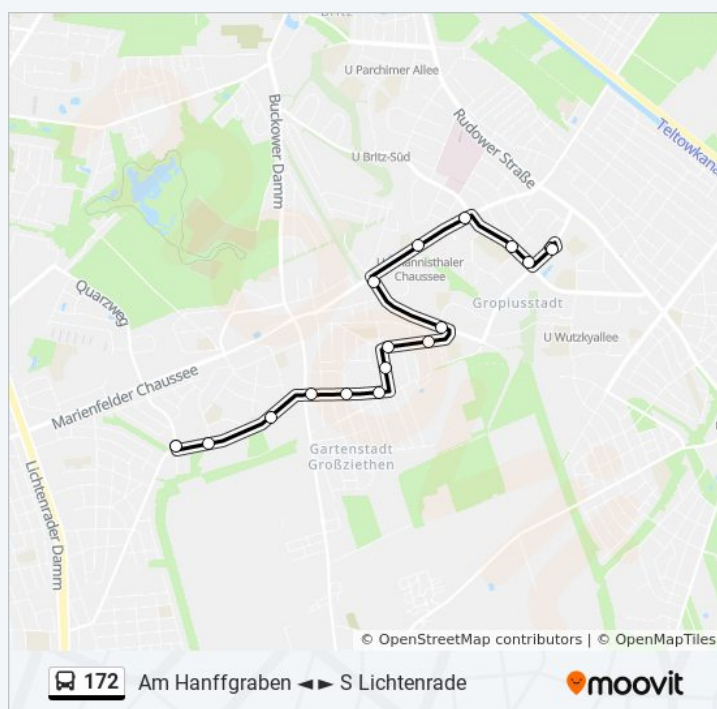
Buslinie 172 Info

Richtung: Gerlinger Str.

Stationen: 13

Fahrtdauer: 14 Min

Linien Informationen:



Richtung: Gesundheitszentrum

31 Haltestellen

[LINIENPLAN ANZEIGEN](#)

S Lichtenrade

S Lichtenrade

Riedingerstr.

John-Locke-Str.

Steinstr./Rhinstr.

Barnetstr./Steinstr.

Finchleystr.

Lichtenrader Damm/Barnetstr.

Buslinie 172 Fahrpläne

Abfahrzeiten in Richtung Gesundheitszentrum

Montag 06:36 - 18:14

Dienstag 06:36 - 18:14

Mittwoch 06:36 - 18:14

Donnerstag 06:36 - 18:14

Freitag 06:36 - 18:14

Samstag Kein Betrieb

Sonntag Kein Betrieb

Buslinie 172 Info

Grimmstr.

Homburgstr.

Kloster-Zinna-Str.

Kambergstr.

Seltersstr.

Rathenower Str./Töpchiner Weg

Baldersheimer Weg

Gerlinger Str.

Warmensteinacher Str.

Heinrich-Mann-Oberschule

Buckower Damm/Ringslebenstr.

Ringslebenstr./Mollnerweg

Stuthirtenweg

Dröpkeweg

Hasenhegerweg

Landreiterweg

Kölner Damm

Tischlerzeile

U Johannisthaler Chaussee

Johannisthaler Chaussee/Fritz-Erler-Allee

Löwensteinring

Lipschitzallee/Fritz-Erler-Allee

Gesundheitszentrum

Richtung: Gesundheitszentrum

Stationen: 31

Fahrtdauer: 34 Min

Linien Informationen:



Richtung: Massantebrücke

39 Haltestellen

[LINIENPLAN ANZEIGEN](#)

S Lichtenrade

S Lichtenrade

Riedingerstr.

John-Locke-Str.

Steinstr./Rhinstr.

Barnetstr./Steinstr.

Buslinie 172 Fahrpläne

Abfahrzeiten in Richtung Massantebrücke

Montag	23:21
Dienstag	23:21
Mittwoch	23:21
Donnerstag	23:21
Freitag	23:21
Samstag	23:21
Sonntag	Kein Betrieb

Finchleystr.

Lichtenrader Damm/Barnetstr.

Grimmstr.

Homburgstr.

Kloster-Zinna-Str.

Kambergstr.

Seltersstr.

Rathenower Str./Töpchiner Weg

Baldersheimer Weg

Gerlinger Str.

Warmensteinacher Str.

Heinrich-Mann-Oberschule

Buckower Damm/Ringslebenstr.

Ringslebenstr./Mollnerweg

Stuthirtenweg

Dröpkeweg

Hasenhegerweg

Landreiterweg

Kölner Damm

Tischlerzeile

U Johannisthaler Chaussee

Johannisthaler Chaussee/Fritz-Erler-Allee

Löwensteinring

Lipschitzallee/Fritz-Erler-Allee

Gesundheitszentrum

Lipschitzallee/Rudower Str.

Arnikaweg

Goldlackweg

Fuchsienweg

Flurweg/Seidelbastweg

Frauenschuhweg

Massantebrücke

Massantebrücke

Buslinie 172 Info

Richtung: Massantebrücke

Stationen: 39

Fahrdauer: 46 Min

Linien Informationen:



Richtung: S Lichtenrade

46 Haltestellen

[LINIENPLAN ANZEIGEN](#)

Am Hanffgraben
U Rudow
Landhaussiedlung
Selgenauer Weg
Pfarrer-Heß-Weg
Im Bauernbusch
August-Froehlich-Str.
Hafenstr.
Mistelweg
Kanalstr. 38-41
Massantebrücke
Frauenschuhweg
Flurweg/Seidelbastweg
Fuchsienweg
Goldlackweg
Arnikaweg
Lipschitzallee/Rudower Str.
Gesundheitszentrum
Lipschitzallee/Fritz-Erler-Allee
Löwensteinring
Johannisthaler Chaussee/Fritz-Erler-Allee
U Johannisthaler Chaussee
Tischlerzeile
Kölner Damm
Landreiterweg
Hasenhegerweg
Dröpkeweg
Stuthirtenweg
Ringslebenstr./Mollnerweg

Buslinie 172 Fahrpläne

Abfahrzeiten in Richtung S Lichtenrade

Montag	04:36 - 23:45
Dienstag	04:36 - 23:45
Mittwoch	04:36 - 23:45
Donnerstag	04:36 - 23:45
Freitag	04:36 - 23:45
Samstag	05:47 - 23:44
Sonntag	06:45 - 23:47

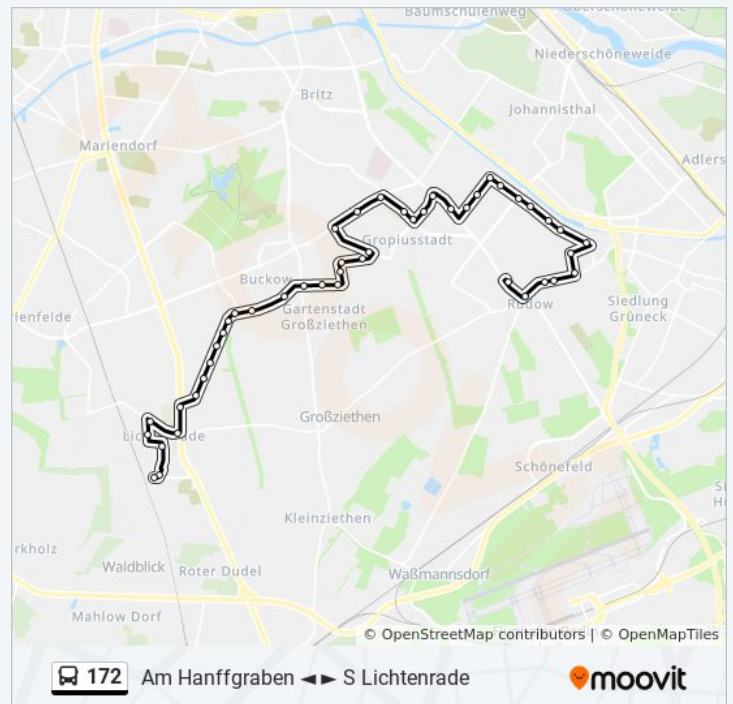
Buslinie 172 Info

Richtung: S Lichtenrade

Stationen: 46

Fahrdauer: 48 Min

Linien Informationen:



Buckower Damm/Ringslebenstr.

Heinrich-Mann-Oberschule

Warmensteinacher Str.

Gerlinger Str.

Baldersheimer Weg

Rathenower Str./Töpchiner Weg

Seltersstr.

Kambergstr.

Kloster-Zinna-Str.

Homburgstr.

Grimmstr.

Lichtenrader Damm/Barnetstr.

Barnetstr./Steinstr.

Steinstr./Rhinstr.

John-Locke-Str.

Riedingerstr.

S Lichtenrade

Richtung: U Johannisthaler Chaussee

28 Haltestellen

[LINIENPLAN ANZEIGEN](#)

S Lichtenrade

S Lichtenrade

Riedingerstr.

John-Locke-Str.

Steinstr./Rhinstr.

Barnetstr./Steinstr.

Finchleystr.

Lichtenrader Damm/Barnetstr.

Grimmstr.

Homburgstr.

Kloster-Zinna-Str.

Kambergstr.

Buslinie 172 Fahrpläne

Abfahrzeiten in Richtung U Johannisthaler Chaussee

Montag	07:53 - 23:41
Dienstag	07:53 - 23:41
Mittwoch	07:53 - 23:41
Donnerstag	07:53 - 23:41
Freitag	07:53 - 23:41
Samstag	05:43 - 23:41
Sonntag	19:45 - 23:41

Buslinie 172 Info

Richtung: U Johannisthaler Chaussee

Stationen: 28

Fahrdauer: 12 Min

Linien Informationen:

Seltersstr.

Rathenower Str./Töpchiner Weg

Baldersheimer Weg

Gerlinger Str.

Warmensteinacher Str.

Heinrich-Mann-Oberschule

Buckower Damm/Ringslebenstr.

Ringslebenstr./Mollnerweg

Stuthirtenweg

Dröpkeweg

Hasenhegerweg

Landreiterweg

Kölner Damm

Tischlerzeile

U Johannisthaler Chaussee

U Johannisthaler Chaussee



Richtung: Warmensteinacher Str.

16 Haltestellen

[LINIENPLAN ANZEIGEN](#)

Gesundheitszentrum

Gesundheitszentrum

Lipschitzallee/Fritz-Erler-Allee

Löwensteinring

Johannisthaler Chaussee/Fritz-Erler-Allee

U Johannisthaler Chaussee

Tischlerzeile

Kölner Damm

Landreiterweg

Hasenhegerweg

Dröpkeweg

Stuthirtenweg

Ringslebenstr./Mollnerweg

Buslinie 172 Fahrpläne

Abfahrzeiten in Richtung Warmensteinacher Str.

Montag	08:37 - 19:39
Dienstag	08:37 - 19:39
Mittwoch	08:37 - 19:39
Donnerstag	08:37 - 19:39
Freitag	08:37 - 19:39
Samstag	Kein Betrieb
Sonntag	Kein Betrieb

Buslinie 172 Info

Richtung: Warmensteinacher Str.

Stationen: 16

Fahrdauer: 14 Min

Linien Informationen:

Buckower Damm/Ringslebenstr.

Heinrich-Mann-Oberschule

Warmensteinacher Str.



Buslinie 172 Offline Fahrpläne und Netzkarten stehen auf moovitapp.com zur Verfügung. Verwende den [Moovit App](#), um Live Bus Abfahrten, Zugfahrpläne oder U-Bahn Fahrplanzeiten zu sehen, sowie Schritt für Schritt Wegangaben für alle öffentlichen Verkehrsmittel in Berlin - Brandenburg zu erhalten.

[Über Moovit](#) • [MaaS Lösungen](#) • [Unterstützte Länder](#) • [Mooviter Community](#)

© 2023 Moovit - Alle Rechte vorbehalten

Siehe Live Ankunftszeiten

