N94 U Hermannplatz/Urbanstr. ◀ ▶ U Magdalenenstr./Buchberger Str.

Hol Dir Die App

Die Buslinie N94 (U Hermannplatz/Urbanstr. ◀ ▶ U Magdalenenstr./Buchberger Str.) hat 3 Routen
(1) S Nöldnerplatz/schlichtallee: 05:15(2) U Hermannplatz/urbanstr.: 00:17 - 03:47(3) U Magdalenenstr./buchberger Str.: 00:45 - 04:15
Verwende Moovit, um die nächste Station der Buslinie N94 zu finden und um zu erfahren wann die nächste Buslinie N94 kommt.

Richtung: S Nöldnerplatz/Schlichtallee

16 Haltestellen
LINIENPLAN ANZEIGEN

- U Hermannplatz/Urbanstr.
- U Hermannplatz/Urbanstr.
- U Hermannplatz/Sonnenallee
- Sonnenallee/Pannierstr.
- Pflügerstr.
- Lohmühlenplatz
- Lohmühlenstr./Heidelberger Str.
- Lohmühlenstr.
- Bouchéstr.
- Elsenstr./Kiefholzstr.
- Beermannstr.
- S Treptower Park
- Markgrafendamm
- S Ostkreuz Bhf
- S Rummelsburg
- S Nöldnerplatz/Schlichtallee

Buslinie N94 Fahrpläne

Abfahrzeiten in Richtung S Nöldnerplatz/schlichtallee

Montag	Kein Betrieb
Dienstag	Kein Betrieb
Mittwoch	Kein Betrieb
Donnerstag	Kein Betrieb
Freitag	Kein Betrieb
Samstag	05:15
Sonntag	Kein Betrieb

Buslinie N94 Info

Richtung: S Nöldnerplatz/Schlichtallee
Stationen: 16
Fahrtdauer: 20 Min
Linien Informationen:

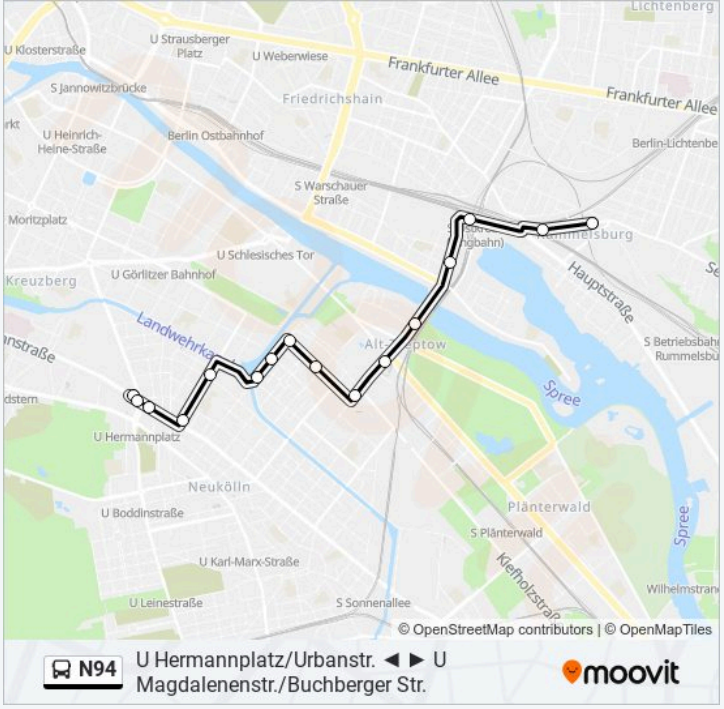

Richtung: U Hermannplatz/Urbanstr.

23 Haltestellen

LINIENPLAN ANZEIGEN

U Magdalenenstr./Buchberger Str.

Lichtenberger Brücke Süd

Einbecker Str./Rosenfelder Str.

S+U Lichtenberg Bhf

Margaretenstr. [Auswahl]

Sophienstr.

Münsterlandplatz

Lückstr./Weitlingstr.

S Nöldnerplatz/Schlichtallee

S Rummelsburg

S Ostkreuz Bhf

Markgrafendamm

S Treptower Park

Elsenstr./S Treptower Park

Elsenstr./Kiefholzstr.

Bouchéstr.

Lohmühlenstr.

Lohmühlenstr./Heidelberger Str.

Buslinie N94 Fahrpläne

Abfahrzeiten in Richtung U Hermannplatz/urbanstr.

Montag	00:17 - 03:47
Dienstag	00:17 - 03:47
Mittwoch	00:17 - 03:47
Donnerstag	00:17 - 03:47
Freitag	00:17 - 03:47
Samstag	00:17 - 04:47
Sonntag	00:17 - 06:17

Buslinie N94 Info

Richtung: U Hermannplatz/Urbanstr.
Stationen: 23
Fahrtdauer: 24 Min
Linien Informationen:

Lohmühlenplatz

Pflügerstr.

Sonnenallee/Pannierstr.

U Hermannplatz/Sonnenallee

U Hermannplatz/Urbanstr.

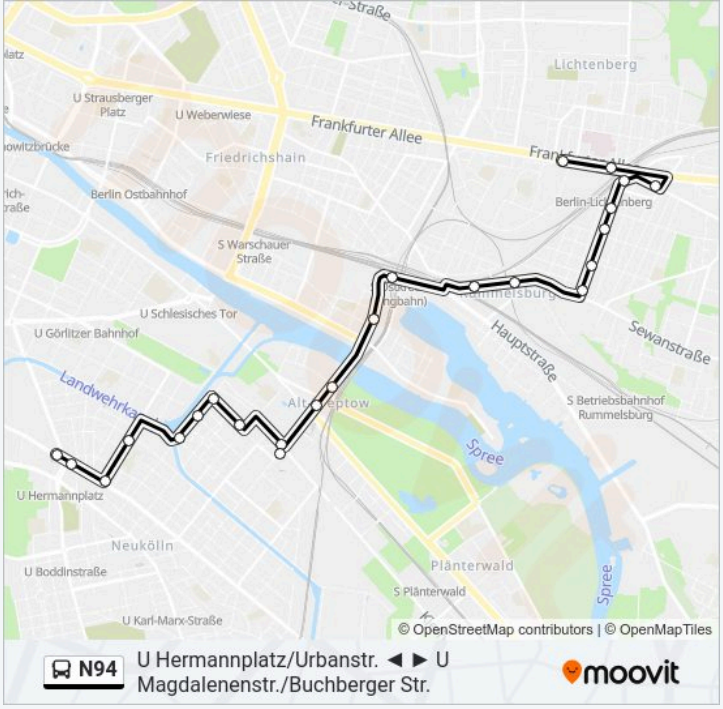

Richtung: U Magdalenenstr./Buchberger Str.

24 Haltestellen

LINIENPLAN ANZEIGEN

U Hermannplatz/Urbanstr.

U Hermannplatz/Urbanstr.

U Hermannplatz/Sonnenallee

Sonnenallee/Pannierstr.

Pflügerstr.

Lohmühlenplatz

Lohmühlenstr./Heidelberger Str.

Lohmühlenstr.

Bouchéstr.

Elsenstr./Kiefholzstr.

Beermannstr.

S Treptower Park

Markgrafendamm

S Ostkreuz Bhf

S Rummelsburg

S Nöldnerplatz/Schlichtallee

Lückstr./Weitlingstr.

Münsterlandplatz

Buslinie N94 Fahrpläne

Abfahrzeiten in Richtung U Magdalenenstr./buchberger Str.

Montag	00:45 - 04:15
Dienstag	00:45 - 04:15
Mittwoch	00:45 - 04:15
Donnerstag	00:45 - 04:15
Freitag	00:45 - 04:15
Samstag	00:45 - 04:45
Sonntag	00:45 - 06:45

Buslinie N94 Info

Richtung: U Magdalenenstr./Buchberger Str.
Stationen: 24
Fahrtdauer: 29 Min
Linien Informationen:

Margaretenstr. [Auswahl]

S+U Lichtenberg Bhf

Rosenfelder Str.

Lichtenberger Brücke Nord

U Magdalenenstr./Buchberger Str.

U Magdalenenstr./Buchberger Str.

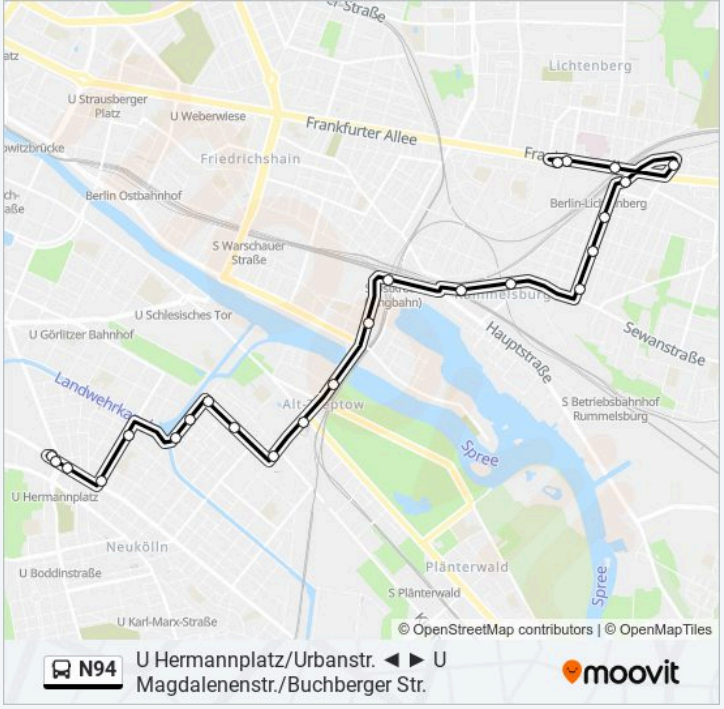

Buslinie N94 Offline Fahrpläne und Netzkarten stehen auf moovitapp.com zur Verfügung. Verwende den Moovit App, um Live Bus Abfahrten, Zugfahrpläne oder U-Bahn Fahrplanzeiten zu sehen, sowie Schritt für Schritt Wegangaben für alle öffentlichen Verkehrsmittel in Berlin - Brandenburg zu erhalten.

© 2024 Moovit - Alle Rechte vorbehalten