

 N81

Lankwitz Kirche

Im Website-Modus Anzeigen

Die Buslinie N81 (Lankwitz Kirche) hat 3 Routen

(1) Lankwitz Kirche: 05:16(2) Nahariyastr.: 00:32 - 04:00(3) U Walther-Schreiber-Platz: 00:16 - 03:46

Verwende Moovit, um die nächste Station der Buslinie N81 zu finden und um zu erfahren wann die nächste Buslinie N81 kommt.

## Richtung: Lankwitz Kirche

38 Haltestellen

[LINIENPLAN ANZEIGEN](#)

Nahariyastr.

Nahariyastr.

Skarbinastr.

Rennsteig

Volkspark Lichtenrade

Im Domstift/Groß-Ziethener Str.

Lichtenrader Damm/Barnetstr.

Grimmstr.

Homburgstr.

Kloster-Zinna-Str.

Kambergstr.

Seltersstr.

Rathenower Str./Töpchiner Weg

Baldersheimer Weg

Gerlinger Str.

Am Rötepfuhl

Quarzweg/Marienfelder Chaussee

Asbestweg

Tropfsteinweg

Grünsteinweg

Sangerhauser Weg

## Buslinie N81 Fahrpläne

Abfahrzeiten in Richtung Lankwitz Kirche

Montag	Kein Betrieb
Dienstag	Kein Betrieb
Mittwoch	Kein Betrieb
Donnerstag	Kein Betrieb
Freitag	Kein Betrieb
Samstag	05:16
Sonntag	Kein Betrieb

## Buslinie N81 Info

**Richtung:** Lankwitz Kirche

**Stationen:** 38

**Fahrdauer:** 28 Min

**Linien Informationen:**

Watzmannweg

Tauernallee/Säntisstr.

Richard-Tauber-Damm/Säntisstr.

Benzstr.

Titlisweg

Daimlerstr./Industriegebiet

Großbeerenstr./Daimlerstr.

S Marienfelde

Belßstr./Marienfelder Allee

Sonnenscheinpfad

Preysingstr.

Wichurastr.

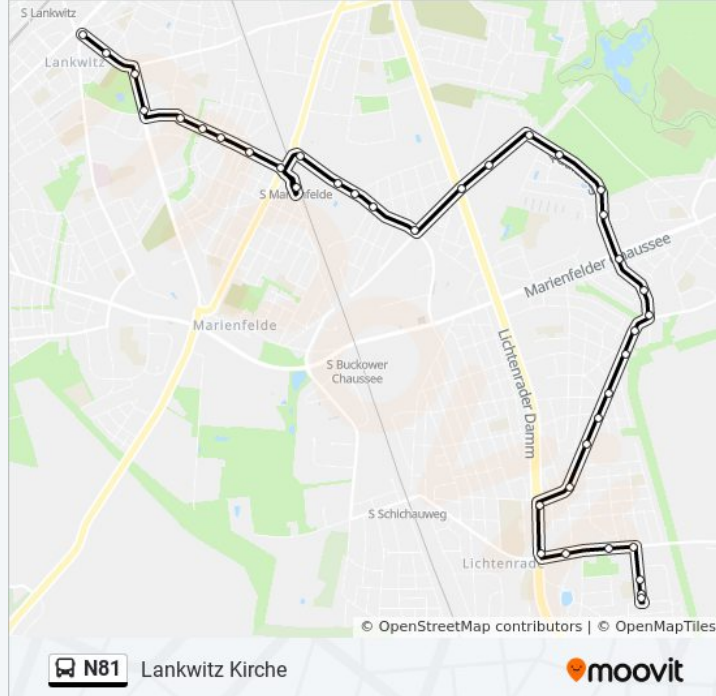
Wedellstr.

Am Gemeindepark

Malteserstr./Kamenzer Damm

Paul-Schneider-Str.

Lankwitz Kirche



### Richtung: Nahariyastr.

48 Haltestellen

[LINIENPLAN ANZEIGEN](#)

U Walther-Schreiber-Platz

U Walther-Schreiber-Platz

S Feuerbachstr.

Knausplatz

Lauenburger Platz

Bismarckstr./Bergstr.

Selerweg

Steglitzer Damm/Bismarckstr.

Steglitzer Damm/Halskestr.

Siemensstr./Halskestr.

Leonorenstr./Siemensstr.

Stadtbad Lankwitz

### Buslinie N81 Fahrpläne

Abfahrzeiten in Richtung Nahariyastr.

Montag	00:32 - 04:00
Dienstag	00:32 - 04:00
Mittwoch	00:32 - 04:00
Donnerstag	00:32 - 04:00
Freitag	00:32 - 04:00
Samstag	00:32 - 05:00
Sonntag	00:32 - 06:30

### Buslinie N81 Info

**Richtung:** Nahariyastr.

**Stationen:** 48

**Fahrtdauer:** 42 Min

**Linien Informationen:**

S Lankwitz

Lankwitz Kirche

Paul-Schneider-Str.

Malteserstr./Kamenzer Damm

Am Gemeindepark

Wedellstr.

Wichurastr.

Preysingstr.

Sonnenscheinpfad

Belßstr./Marienfelder Allee

S Marienfelde

Großbeerenstr./Daimlerstr.

Daimlerstr./Industriegebiet

Benzstr.

Richard-Tauber-Damm/Säntisstr.

Tauernallee/Säntisstr.

Watzmannweg

Sangerhauser Weg

Grünsteinweg

Tropfsteinweg

Asbestweg

Quarzweg/Marienfelder Chaussee

Am Rötepfuhl

Gerlinger Str.

Baldersheimer Weg

Rathenower Str./Töpchiner Weg

Seltersstr.

Kambergstr.

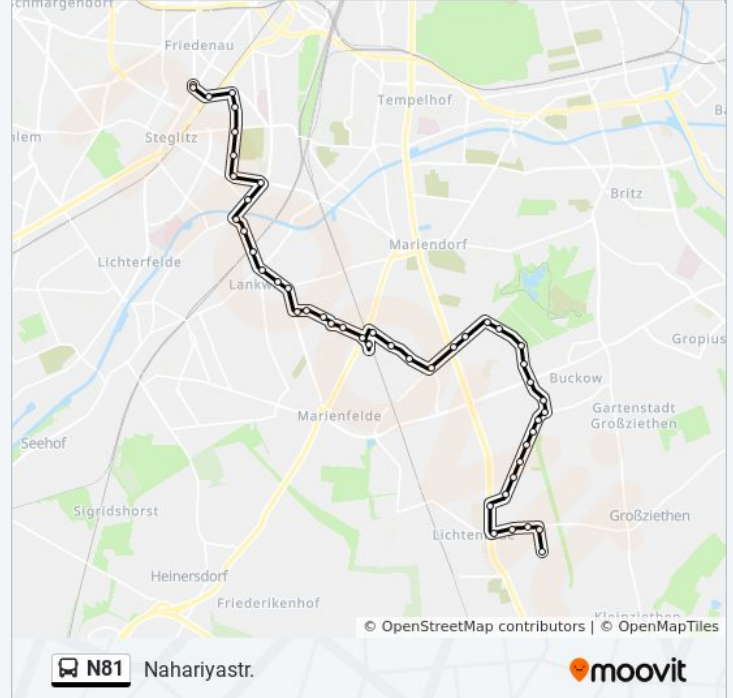
Kloster-Zinna-Str.

Homburgstr.

Grimmstr.

Lichtenrader Damm/Barnetstr.

Im Domstift/Groß-Ziethener Str.



Volkspark Lichtenrade

Rennsteig

Nahariyastr.

**Richtung: U Walther-Schreiber-Platz**

51 Haltestellen

[LINIENPLAN ANZEIGEN](#)

Nahariyastr.

Nahariyastr.

Skarbinastr.

Rennsteig

Volkspark Lichtenrade

Im Domstift/Groß-Ziethener Str.

Lichtenrader Damm/Barnetstr.

Grimmstr.

Homburgstr.

Kloster-Zinna-Str.

Kambergstr.

Seltersstr.

Rathenower Str./Töpchiner Weg

Baldersheimer Weg

Gerlinger Str.

Am Rötepfuhl

Quarzweg/Marienfelder Chaussee

Asbestweg

Tropfsteinweg

Grünsteinweg

Sangerhauser Weg

Watzmannweg

Tauernallee/Säntisstr.

Richard-Tauber-Damm/Säntisstr.

Benzstr.

Titlisweg

**Buslinie N81 Fahrpläne**

Abfahrzeiten in Richtung U Walther-Schreiber-Platz

Montag	00:16 - 03:46
Dienstag	00:16 - 03:46
Mittwoch	00:16 - 03:46
Donnerstag	00:16 - 03:46
Freitag	00:16 - 03:46
Samstag	00:16 - 04:46
Sonntag	00:16 - 06:16

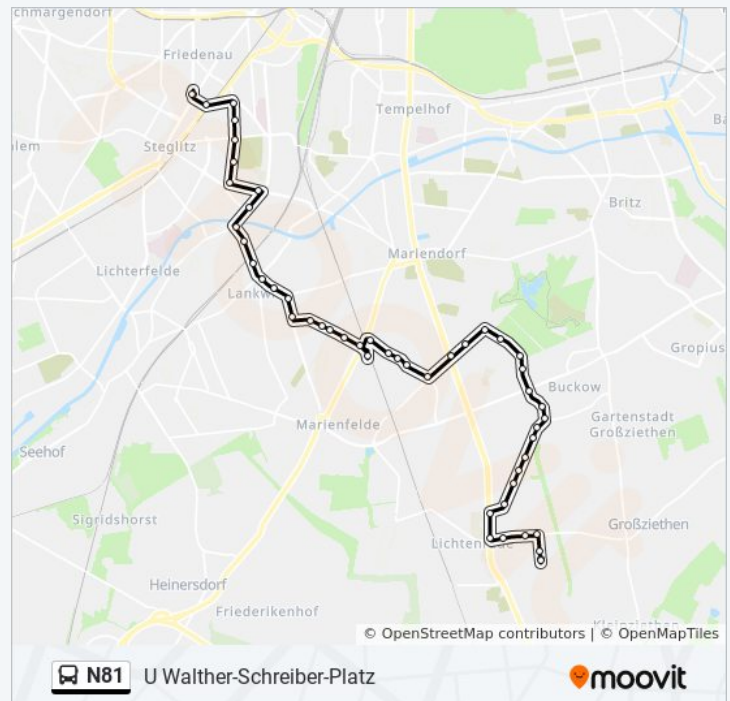
**Buslinie N81 Info**

**Richtung:** U Walther-Schreiber-Platz

**Stationen:** 51

**Fahrdauer:** 45 Min

**Linien Informationen:**



Daimlerstr./Industriegebiet

Großbeerenstr./Daimlerstr.

S Marienfelde

Belßstr./Marienfelder Allee

Sonnenscheinpfad

Preysingstr.

Wichurastr.

Wedellstr.

Am Gemeindepark

Maltaserstr./Kamenzer Damm

Paul-Schneider-Str.

Lankwitz Kirche

S Lankwitz

Stadtbad Lankwitz

Leonorenstr./Siemensstr.

Siemensstr./Halskestr.

Steglitzer Damm/Halskestr.

Steglitzer Damm/Bismarckstr.

Selerweg

Bismarckstr./Bergstr.

Lauenburger Platz

Knausplatz

S Feuerbachstr.

U Walther-Schreiber-Platz

U Walther-Schreiber-Platz

Buslinie N81 Offline Fahrpläne und Netzkarten stehen auf moovitapp.com zur Verfügung. Verwende den [Moovit App](#), um Live Bus Abfahrten, Zugfahrpläne oder U-Bahn Fahrplanzeiten zu sehen, sowie Schritt für Schritt Wegangaben für alle öffentlichen Verkehrsmittel in Berlin - Brandenburg zu erhalten.

[Über Moovit](#) • [MaaS Lösungen](#) • [Unterstützte Länder](#) • [Mooviter Community](#)

© 2023 Moovit - Alle Rechte vorbehalten

**Siehe Live Ankunftszeiten**

