109 Hertzallee

Hol Dir Die App

Die Buslinie 109 (Hertzallee) hat 3 Routen
(1) Hertzallee: 00:16 - 23:56(2) U Jakob-Kaiser-Platz: 06:46 - 23:54(3) Urban Tech Republic: 05:00 - 21:52
Verwende Moovit, um die nächste Station der Buslinie 109 zu finden und um zu erfahren wann die nächste Buslinie 109 kommt.

Richtung: Hertzallee
19 Haltestellen
LINIENPLAN ANZEIGEN

- Urban Tech Republic
- General-Ganeval-Brücke
- Weltlingerbrücke
- U Jakob-Kaiser-Platz
- Tegeler Weg/S Jungfernheide
- Osnabrücker Str.
- Schlossbrücke
- Luisenplatz/Schloss Charlottenburg
- Haubachstr.
- Bismarckstr./Kaiser-Friedrich-Str.
- Kaiser-Friedrich-Str./Kantstr.
- S Charlottenburg/Gervinusstr.
- U Adenauerplatz
- Olivaer Platz
- Bleibtreustr.
- U Uhlandstr.
- U Kurfürstendamm
- S+U Zoologischer Garten Bhf
- Hertzallee

Buslinie 109 Fahrpläne
Abfahrzeiten in Richtung Hertzallee

Montag	00:16 - 23:56
Dienstag	00:16 - 23:56
Mittwoch	00:16 - 23:56
Donnerstag	00:16 - 23:56
Freitag	00:16 - 23:56
Samstag	00:16 - 23:59
Sonntag	00:19 - 23:56

Buslinie 109 Info
Richtung: Hertzallee
Stationen: 19
Fahrtdauer: 28 Min
Linien Informationen:

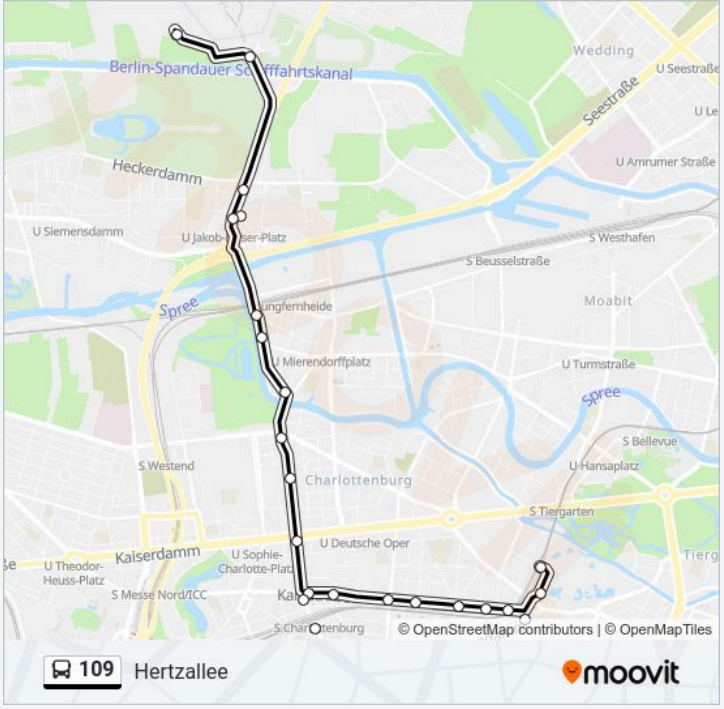

Richtung: U Jakob-Kaiser-Platz

16 Haltestellen

LINIENPLAN ANZEIGEN

- Hertzallee
- S+U Zoologischer Garten Bhf
- U Kurfürstendamm
- U Uhlandstr.
- Bleibtreustr.
- Olivaer Platz
- U Adenauerplatz
- S Charlottenburg/Gervinusstr.
- Kaiser-Friedrich-Str./Kantstr.
- Bismarckstr./Kaiser-Friedrich-Str.
- Haubachstr.
- Luisenplatz/Schloss Charlottenburg
- Schlossbrücke
- Osnabrücker Str.
- Tegeler Weg/S Jungfernheide
- U Jakob-Kaiser-Platz

Buslinie 109 Fahrpläne

Abfahrzeiten in Richtung U Jakob-Kaiser-Platz

Montag	06:46 - 23:54
Dienstag	06:46 - 23:54
Mittwoch	06:46 - 23:54
Donnerstag	06:46 - 23:54
Freitag	06:46 - 23:54
Samstag	10:07 - 23:43
Sonntag	21:44 - 23:44

Buslinie 109 Info

Richtung: U Jakob-Kaiser-Platz
Stationen: 16
Fahrtdauer: 28 Min
Linien Informationen:

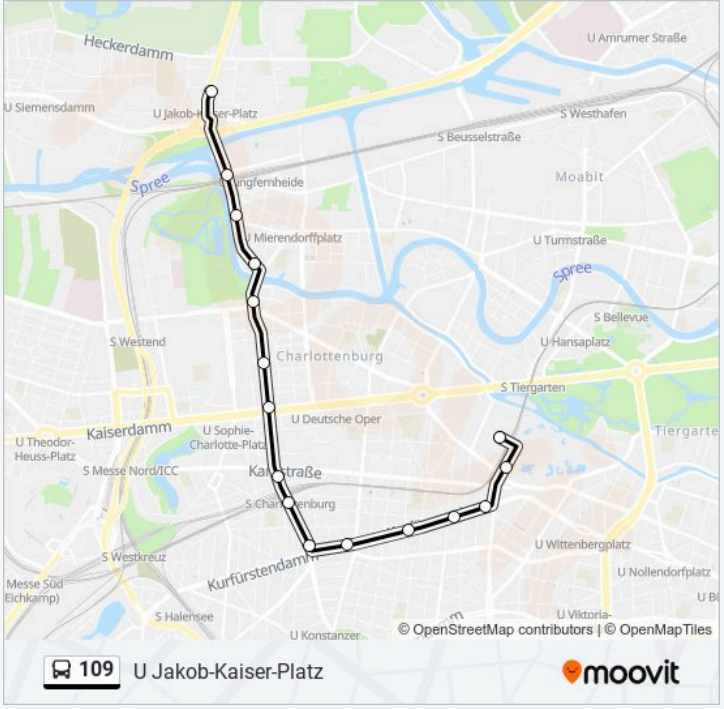

Richtung: Urban Tech Republic

19 Haltestellen

LINIENPLAN ANZEIGEN

Hertzallee

S+U Zoologischer Garten Bhf

U Kurfürstendamm

U Uhlandstr.

Bleibtreustr.

Olivaer Platz

U Adenauerplatz

S Charlottenburg/Gervinusstr.

Kaiser-Friedrich-Str./Kantstr.

Bismarckstr./Kaiser-Friedrich-Str.

Haubachstr.

Luisenplatz/Schloss Charlottenburg

Schlossbrücke

Osnabrücker Str.

Tegeler Weg/S Jungfernheide

U Jakob-Kaiser-Platz

Weltlingerbrücke

General-Ganeval-Brücke

Buslinie 109 Fahrpläne

Abfahrzeiten in Richtung Urban Tech Republic

Montag	05:00 - 21:52
Dienstag	05:00 - 21:52
Mittwoch	05:00 - 21:52
Donnerstag	05:00 - 21:52
Freitag	05:00 - 21:52
Samstag	07:00 - 21:21
Sonntag	06:57 - 21:24

Buslinie 109 Info

Richtung: Urban Tech Republic
Stationen: 19
Fahrtdauer: 32 Min
Linien Informationen:

Urban Tech Republic

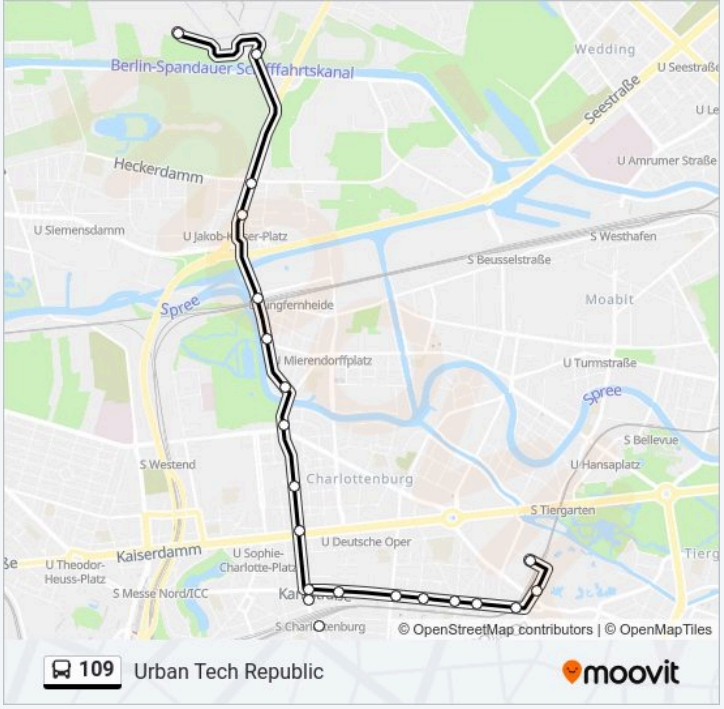

Buslinie 109 Offline Fahrpläne und Netzkarten stehen auf moovitapp.com zur Verfügung. Verwende den Moovit App, um Live Bus Abfahrten, Zugfahrpläne oder U-Bahn Fahrplanzeiten zu sehen, sowie Schritt für Schritt Wegangaben für alle öffentlichen Verkehrsmittel in Berlin - Brandenburg zu erhalten.

© 2024 Moovit - Alle Rechte vorbehalten