

**Augsburg - Gersth. - Gablingen - Achsheim - (Langw. - Meit.) (Jahresfahrplan ab 10.12.2023)**[Hol Dir Die App](#)

Die Buslinie 420 (Augsburg - Gersth. - Gablingen - Achsheim - (Langw. - Meit.) (Jahresfahrplan ab 10.12.2023)) hat 6 Routen

(1) Achsheim, Dorfplatz: 06:03 - 20:40(2) Augsburg, Staatstheater: 05:10 - 17:42(3) Langweid, Waage: 06:40 - 11:35(4) Oberhausen, Nord P+r: 08:23 - 21:25

Verwende Moovit, um die nächste Station der Buslinie 420 zu finden und um zu erfahren wann die nächste Buslinie 420 kommt.

Richtung: Achsheim, Dorfplatz

34 Haltestellen

[LINIENPLAN ANZEIGEN](#)

Augsburg, Staatstheater 37 G
 Augsburg, Volkhartstraße A
 Augsburg, Blaue Kappe A
 Augsburg, Senkelbach 31 B
 Augsburg, Ottostraße A
 Augsburg, Man A
 Augsburg, Dieselbrücke A
 Augsburg, Bärenwirt/Drvs 33 G
 Augsburg, Zollernstraße A
 Augsburg, Eschenhof A
 Augsburg, Alpenhof A
 Oberhausen, Nord P+R 32 D
 Gersthofen, Römertor A
 Gersthofen, Ziegeleistraße A
 Gersthofen, Festplatz A
 Gersthofen, St. Emmeram A
 Gersthofen, Strasser A
 Gersthofen, Kirchplatz A
 Gersthofen, Stadtbauhof A
 Gersthofen, Impuls Ag A

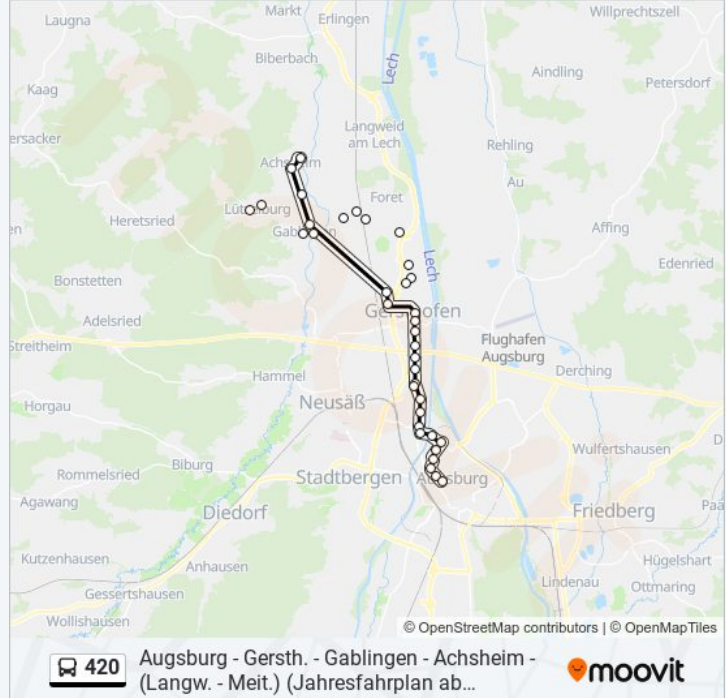
Buslinie 420 Fahrpläne

Abfahrzeiten in Richtung Achsheim, Dorfplatz

Montag	06:03 - 20:40
Dienstag	06:03 - 20:40
Mittwoch	06:03 - 20:40
Donnerstag	06:03 - 20:40
Freitag	06:03 - 20:40
Samstag	06:40 - 18:52
Sonntag	14:02 - 18:58

Buslinie 420 Info**Richtung:** Achsheim, Dorfplatz**Stationen:** 34**Fahrtdauer:** 35 Min**Linien Informationen:**

Gersthofen, Röntgenstraße Süd A
 Gersthofen, Alfred-Eckert-Weg A
 Gersthofen, Stiftersiedlung A
 Gablingen, Kaserne A
 Gablingen, am Rollfeld A
 Gablingen, Bahnhof 31 A
 Gablingen, Siedlung A
 Gablingen, Hauptstraße A
 Gablingen, Grünholderstraße A
 Lützelburg, Forsthaus A
 Lützelburg, Achsheimer Straße A
 Lützelburg, Aussiedlerhöfe A
 Achsheim, Bauernstraße A
 Achsheim, Dorfplatz A



Richtung: Augsburg, Staatstheater

33 Haltestellen

[LINIENPLAN ANZEIGEN](#)

Achsheim, Dorfplatz E
 Achsheim, Bauernstraße E
 Lützelburg, Aussiedlerhöfe E
 Lützelburg, Achsheimer Straße E
 Lützelburg, Forsthaus E
 Gablingen, Grünholderstraße E
 Gablingen, Hauptstraße E
 Gablingen, Siedlung E
 Gablingen, Bahnhof 31 E
 Gablingen, am Rollfeld E
 Gablingen, Kaserne E
 Gersthofen, Stiftersiedlung D
 Gersthofen, Alfred-Eckert-Weg E
 Gersthofen, Röntgenstraße Süd E
 Gersthofen, Impuls Ag E

Buslinie 420 Fahrpläne

Abfahrzeiten in Richtung Augsburg, Staatstheater

Montag	05:10 - 17:42
Dienstag	05:10 - 17:42
Mittwoch	05:10 - 17:42
Donnerstag	05:10 - 17:42
Freitag	05:10 - 17:42
Samstag	Kein Betrieb
Sonntag	Kein Betrieb

Buslinie 420 Info

Richtung: Augsburg, Staatstheater

Stationen: 33

Fahrtdauer: 49 Min

Linien Informationen:

Gersthofen, Stadtbauhof E

Gersthofen, Kirchplatz E

Gersthofen, Strasser E

Gersthofen, St. Emmeram E

Gersthofen, Festplatz E

Gersthofen, Ziegeleistraße E

Gersthofen, Römertor E

Oberhausen, Nord P+R 31 C

Augsburg, Alpenhof E

Augsburg, Eschenhof E

Augsburg, Zollernstraße E

Augsburg, Bärenwirt/Drvs 33 F

Augsburg, Dieselbrücke E

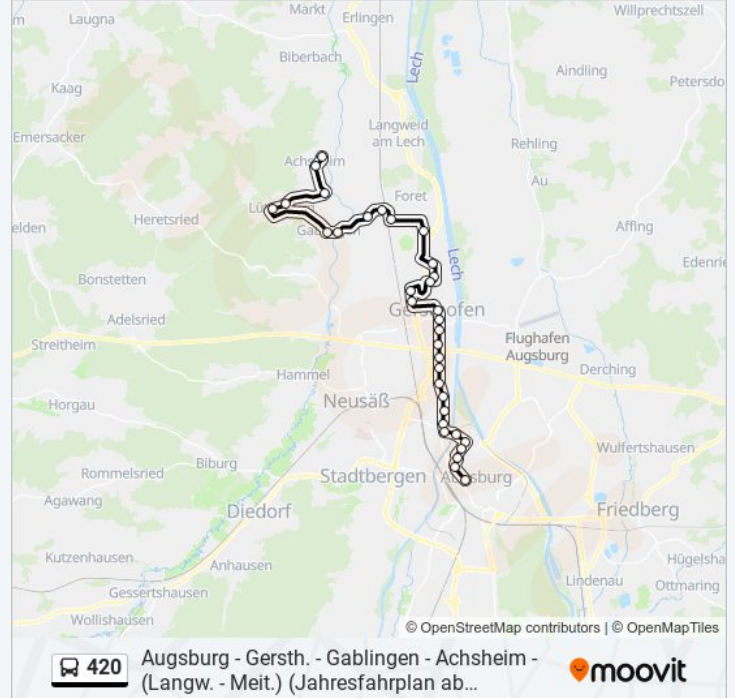
Augsburg, Man F

Augsburg, Ottostraße E

Augsburg, Senkelbach 31 F

Augsburg, Blaue Kappe E

Augsburg, Staatstheater 33 E



Richtung: Langweid, Waage

34 Haltestellen

[LINIENPLAN ANZEIGEN](#)

Augsburg, Staatstheater 37 G

Augsburg, Volkhartstraße A

Augsburg, Blaue Kappe A

Augsburg, Senkelbach 31 B

Augsburg, Ottostraße A

Augsburg, Man A

Augsburg, Dieselbrücke A

Augsburg, Bärenwirt/Drvs 33 G

Augsburg, Zollernstraße A

Augsburg, Eschenhof A

Augsburg, Alpenhof A

Buslinie 420 Fahrpläne

Abfahrzeiten in Richtung Langweid, Waage

Montag	06:40 - 11:35
Dienstag	06:40 - 11:35
Mittwoch	06:40 - 11:35
Donnerstag	06:40 - 11:35
Freitag	06:40 - 11:35
Samstag	Kein Betrieb
Sonntag	Kein Betrieb

Buslinie 420 Info

Richtung: Langweid, Waage

Stationen: 34

Fahrtdauer: 49 Min

Linien Informationen:

Oberhausen, Nord P+R 32 D

Gersthofen, Römertor A

Gersthofen, Ziegeleistraße A

Gersthofen, Festplatz A

Gersthofen, St. Emmeram A

Gersthofen, Strasser A

Gersthofen, Kirchplatz A

Gersthofen, Stadtbauhof A

Gersthofen, Impuls Ag A

Gablingen, Kaserne A

Gablingen, am Rollfeld A

Gablingen, Bahnhof 31 A

Gablingen, Siedlung A

Gablingen, Hauptstraße A

Gablingen, Grünholderstraße A

Lützelburg, Forsthaus A

Lützelburg, Achsheimer Straße A

Lützelburg, Aussiedlerhöfe A

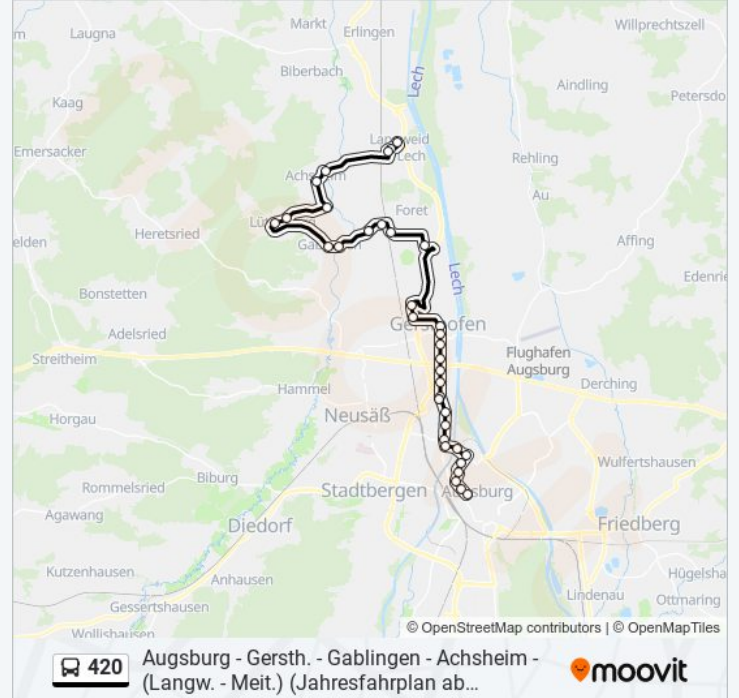
Achsheim, Bauernstraße A

Achsheim, Dorfplatz A

Langweid, Römerstraße A

Langweid, Schulstraße A

Langweid, Waage A



Augsburg - Gersth. - Gablingen - Achsheim -
(Langw. - Meit.) (Jahresfahrplan ab...



Richtung: Oberhausen, Nord P+R

23 Haltestellen

[LINIENPLAN ANZEIGEN](#)

Achsheim, Dorfplatz E

Achsheim, Bauernstraße E

Lützelburg, Aussiedlerhöfe E

Lützelburg, Achsheimer Straße E

Lützelburg, Forsthaus E

Gablingen, Grünholderstraße E

Buslinie 420 Fahrpläne

Abfahrzeiten in Richtung Oberhausen, Nord P+R

Montag	08:23 - 21:25
Dienstag	08:23 - 21:25
Mittwoch	08:23 - 21:25
Donnerstag	08:23 - 21:25
Freitag	08:23 - 21:25
Samstag	07:25 - 19:40
Sonntag	10:45 - 14:45

Gablingen, Hauptstraße E

Gablingen, Siedlung E

Gablingen, Bahnhof 31 E

Gablingen, am Rollfeld E

Gablingen, Kaserne E

Gersthofen, Stiftersiedlung D

Gersthofen, Alfred-Eckert-Weg E

Gersthofen, Röntgenstraße Süd E

Gersthofen, Impuls Ag E

Gersthofen, Stadtbauhof E

Gersthofen, Kirchplatz E

Gersthofen, Strasser E

Gersthofen, St. Emmeram E

Gersthofen, Festplatz E

Gersthofen, Ziegeleistraße E

Gersthofen, Römertor E

Oberhausen, Nord P+R 31 B2

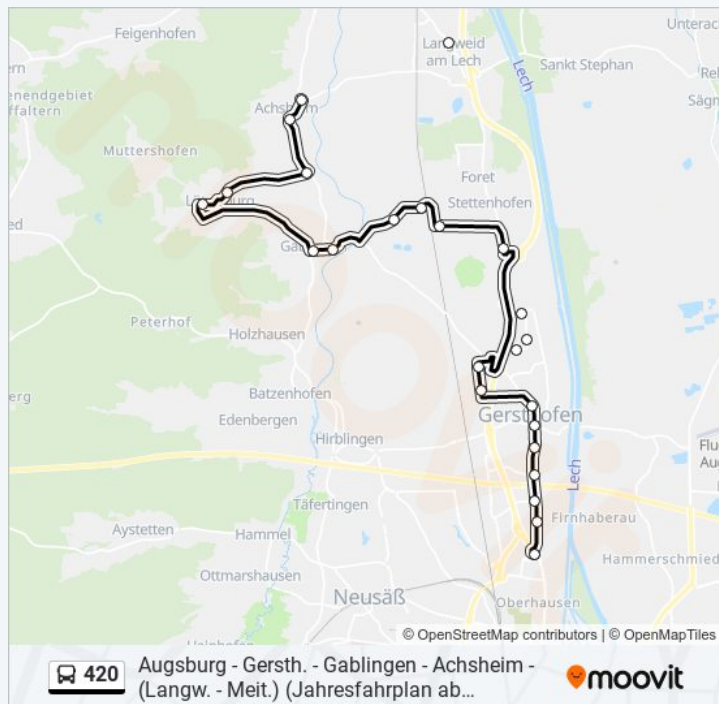
Buslinie 420 Info

Richtung: Oberhausen, Nord P+R

Stationen: 23

Fahrtdauer: 35 Min

Linien Informationen:



Buslinie 420 Offline Fahrpläne und Netzkarten stehen auf moovitapp.com zur Verfügung. Verwende den Moovit App, um Live Bus Abfahrten, Zugfahrpläne oder U-Bahn Fahrplanzeiten zu sehen, sowie Schritt für Schritt Wegangaben für alle öffentlichen Verkehrsmittel in Bayern zu erhalten.

© 2024 Moovit - Alle Rechte vorbehalten