

 227

Rehling - Petersdorf - Aichach (Jahresfahrplan ab 10.12.2023)

[Hol Dir Die App](#)

Die Buslinie 227 (Rehling - Petersdorf - Aichach (Jahresfahrplan ab 10.12.2023)) hat 5 Routen

(1) Aichach, Martinstraße: 06:51 - 18:00(2) Aindling, Marktplatz: 05:47(3) Rehling, Rathaus: 12:09 - 17:11

Verwende Moovit, um die nächste Station der Buslinie 227 zu finden und um zu erfahren wann die nächste Buslinie 227 kommt.

Richtung: Aichach, Martinstraße

20 Haltestellen

[LINIENPLAN ANZEIGEN](#)

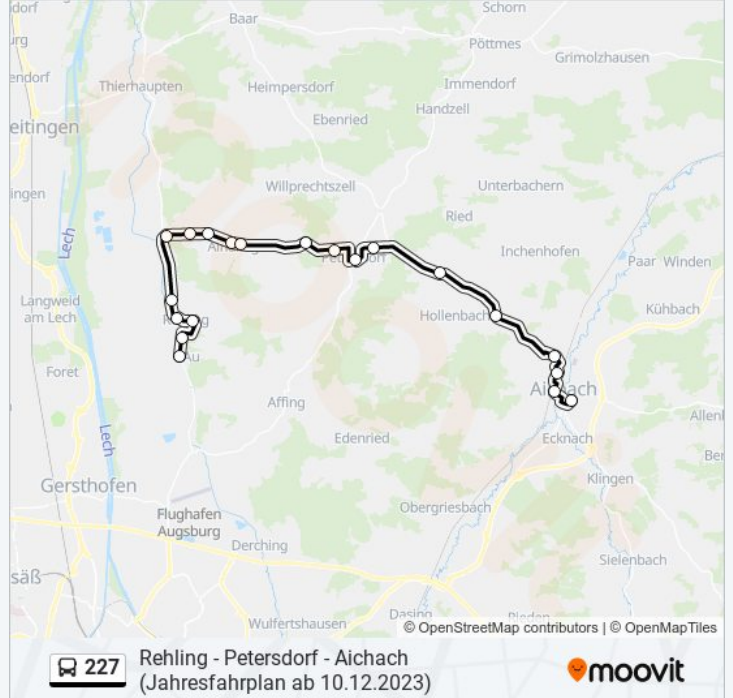
Au A
Sägmühl/Schloss Scherneck A
Rehling, Rathaus A
Oberach A
Unterach A
Sand A
Todtenweis, Gasthaus Golling A
Todtenweis, Siedlung A
Aindling, Marktplatz A
Aindling, Moosbräu A
Appertshausen A
Indersdorf A
Petersdorf, Gasthof Kügler A
Alsmoos A
Mainbach, Abzweigung A
Motzenhofen, Staatsstraße A
Oberbernbach, Blumenstraße A
Oberbernbach, Ziegeleistraße A
Aichach, Bahnhof 32 D
Aichach, Martinstraße 1 E

Buslinie 227 Fahrpläne

Abfahrzeiten in Richtung Aichach, Martinstraße

Montag	06:51 - 18:00
Dienstag	06:51 - 18:00
Mittwoch	06:51 - 18:00
Donnerstag	06:51 - 18:00
Freitag	06:51 - 18:00
Samstag	Kein Betrieb
Sonntag	Kein Betrieb

Buslinie 227 Info**Richtung:** Aichach, Martinstraße**Stationen:** 20**Fahrdauer:** 42 Min**Linien Informationen:**



Richtung: Aindling, Marktplatz

12 Haltestellen

[LINIENPLAN ANZEIGEN](#)

- Aichach, Bahnhof 32 E
- Oberbernbach, Ziegeleistraße E
- Oberbernbach, Blumenstraße E
- Motzenhofen, Staatsstraße E
- Mainbach, Abzweigung E
- Alsmoos E
- Petersdorf, Gasthof Kügler E
- Indersdorf E
- Appertshausen E
- Aindling, Marktanger A
- Aindling, Moosbräu E
- Aindling, Marktplatz A

Buslinie 227 Fahrpläne

Abfahrzeiten in Richtung Aindling, Marktplatz

Montag	05:47
Dienstag	05:47
Mittwoch	05:47
Donnerstag	05:47
Freitag	05:47
Samstag	Kein Betrieb
Sonntag	Kein Betrieb

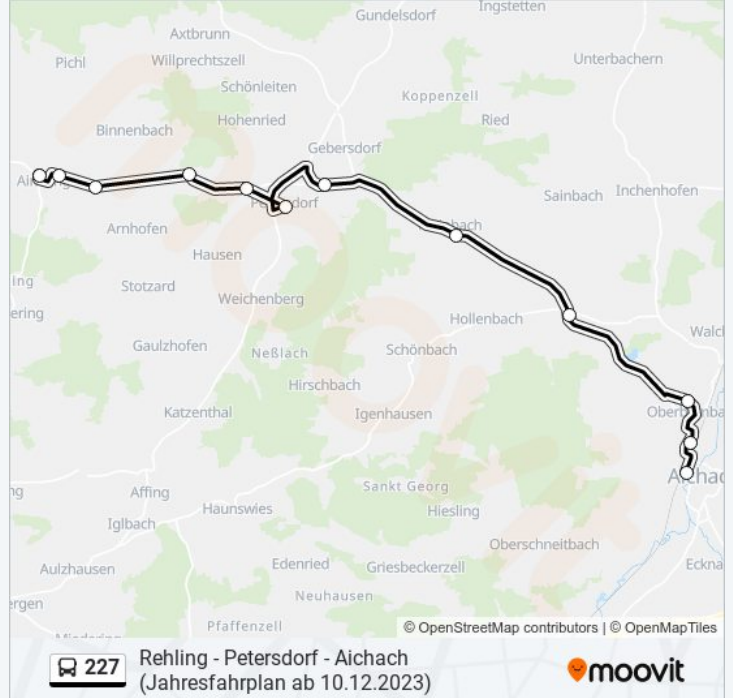
Buslinie 227 Info

Richtung: Aindling, Marktplatz

Stationen: 12

Fahrdauer: 27 Min

Linien Informationen:



Richtung: Rehling, Rathaus

19 Haltestellen

[LINIENPLAN ANZEIGEN](#)

- Aichach, Martinstraße 1 A
- Aichach, Bahnhof 32 E
- Oberbernbach, Ziegeleistraße E
- Oberbernbach, Blumenstraße E
- Motzenhofen, Staatsstraße E
- Mainbach, Abzweigung E
- Alsmoos E
- Petersdorf, Gasthof Kügler E
- Indersdorf E
- Appertshausen E
- Aindling, Marktanger A
- Aindling, Moosbräu E
- Aindling, Marktplatz A
- Todtenweis, Siedlung E
- Todtenweis, Gasthaus Golling E
- Sand E
- Unterach E
- Oberach B

Buslinie 227 Fahrpläne

Abfahrzeiten in Richtung Rehling, Rathaus

Montag	12:09 - 17:11
Dienstag	12:09 - 17:11
Mittwoch	12:09 - 17:11
Donnerstag	12:09 - 17:11
Freitag	12:09 - 17:11
Samstag	Kein Betrieb
Sonntag	Kein Betrieb

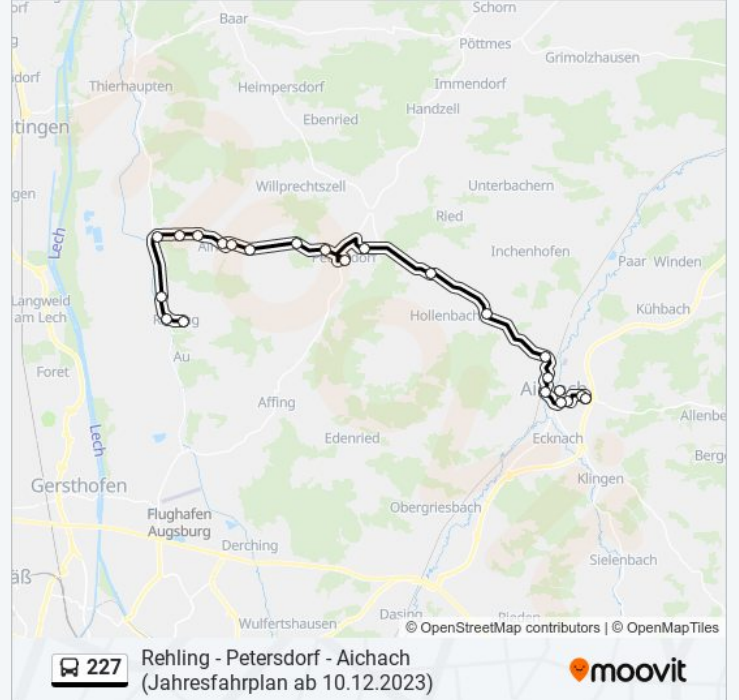
Buslinie 227 Info

Richtung: Rehling, Rathaus

Stationen: 19

Fahrtdauer: 46 Min

Linien Informationen:



Buslinie 227 Offline Fahrpläne und Netzkarten stehen auf moovitapp.com zur Verfügung. Verwende den Moovit App, um Live Bus Abfahrten, Zugfahrpläne oder U-Bahn Fahrplanzeiten zu sehen, sowie Schritt für Schritt Wegangaben für alle öffentlichen Verkehrsmittel in Bayern zu erhalten.

© 2024 Moovit - Alle Rechte vorbehalten