



## Erding - Altomünster

[Hol Dir Die App](#)

Die Bahnlinie S2 (Erding - Altomünster) hat 10 Routen

(1) Altomünster: 00:34 - 22:34(2) Dachau Bahnhof: 04:52 - 23:52(3) Dachau Bahnhof: 00:38 - 23:58(4) Erding: 00:31 - 23:49(5) Markt Schwaben: 20:38 - 23:58(6) Markt Schwaben: 21:52 - 22:32(7) Ostbahnhof: 05:22 - 22:52(8) Pasing: 23:00 - 23:56(9) Petershausen: 04:38 - 20:38(10) Riem: 19:52 - 23:49

Verwende Moovit, um die nächste Station der Bahnlinie S2 zu finden und um zu erfahren wann die nächste Bahnlinie S2 kommt.

**Richtung: Altomünster**

37 Haltestellen

[LINIENPLAN ANZEIGEN](#)

Erding

Altenerding

Aufhausen

St. Koloman

Ottenhofen

Markt Schwaben

Poing

Grub

Heimstetten

Feldkirchen

Riem

Berg am Laim

Leuchtenbergring

Ostbahnhof

Rosenheimer Platz

Isartor

Marienplatz

Karlsplatz (Stachus)

Hauptbahnhof (S, U, Bus, Tram)

Hackerbrücke

**Bahnlinie S2 Fahrpläne**

Abfahrzeiten in Richtung Altomünster

Montag	00:34 - 22:34
Dienstag	00:34 - 22:34
Mittwoch	00:34 - 22:34
Donnerstag	00:34 - 22:50
Freitag	00:34 - 22:34
Samstag	00:34 - 23:18
Sonntag	00:38 - 22:36

**Bahnlinie S2 Info****Richtung:** Altomünster**Stationen:** 37**Fahrtdauer:** 70 Min**Linien Informationen:**

Donnersbergerbrücke

Hirschgarten

Laim

Obermenzing

Untermenzing

Allach

Karlsfeld

Dachau Bahnhof

Dachau Stadt

Bachern

Schwabhausen

Niederroth

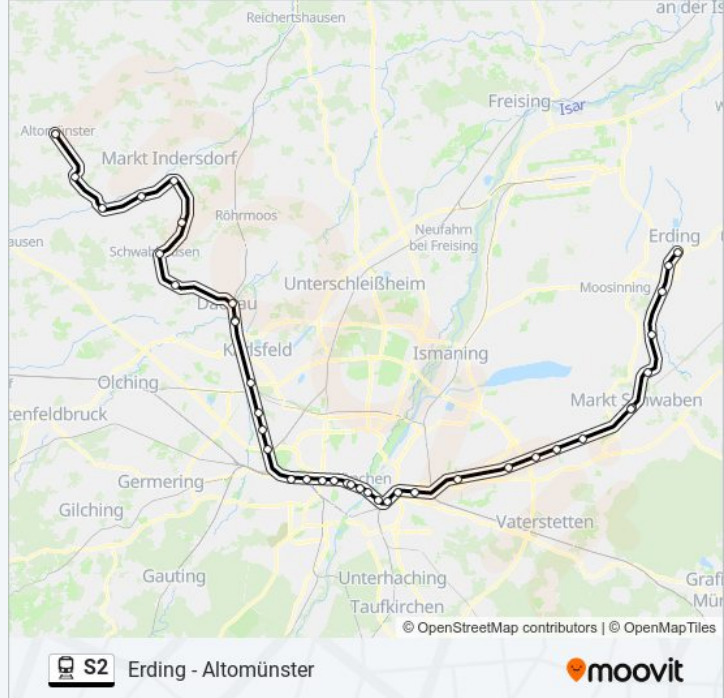
Markt Indersdorf

Arnbach

Erdweg

Kleinberghofen

Altomünster



### Richtung: Dachau Bahnhof

10 Haltestellen

[LINIENPLAN ANZEIGEN](#)

Altomünster

Kleinberghofen

Erdweg

Arnbach

Markt Indersdorf

Niederroth

Schwabhausen

Bachern

Dachau Stadt

Dachau Bahnhof

### Bahnlinie S2 Fahrpläne

Abfahrzeiten in Richtung Dachau Bahnhof

Montag	04:52 - 23:52
Dienstag	04:52 - 23:52
Mittwoch	04:52 - 23:52
Donnerstag	04:52 - 23:52
Freitag	04:52 - 23:52
Samstag	Kein Betrieb
Sonntag	23:52

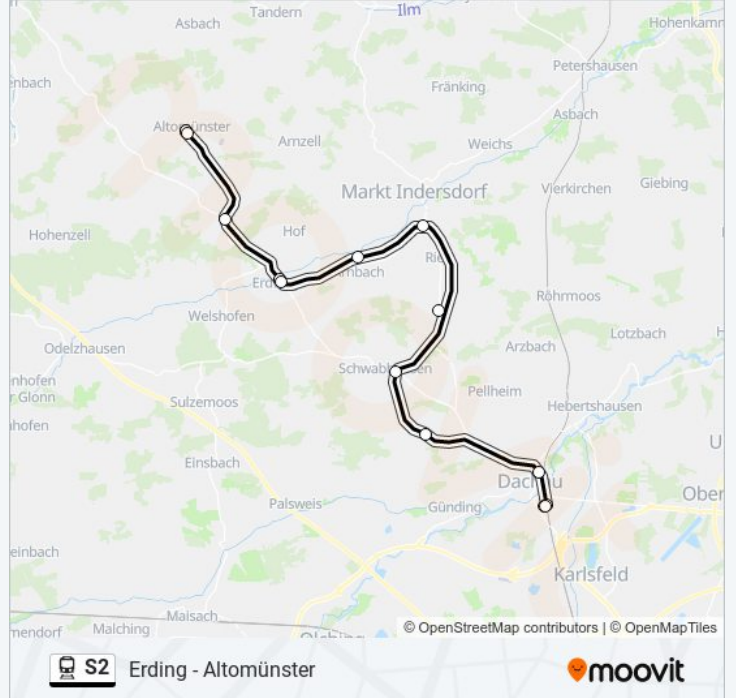
### Bahnlinie S2 Info

**Richtung:** Dachau Bahnhof

**Stationen:** 10

**Fahrtdauer:** 33 Min

**Linien Informationen:**



## Richtung: Dachau Bahnhof

28 Haltestellen

[LINIENPLAN ANZEIGEN](#)

Erding  
 Altenerding  
 Aufhausen  
 St. Koloman  
 Ottenhofen  
 Markt Schwaben  
 Poing  
 Grub  
 Heimstetten  
 Feldkirchen  
 Riem  
 Berg am Laim  
 Leuchtenbergring  
 Ostbahnhof  
 Rosenheimer Platz  
 Isartor  
 Marienplatz  
 Karlsplatz (Stachus)

## Bahnlinie S2 Fahrpläne

Abfahrzeiten in Richtung Dachau Bahnhof

Montag	00:38 - 23:58
Dienstag	00:38 - 23:58
Mittwoch	00:38 - 23:58
Donnerstag	00:38 - 23:50
Freitag	00:30 - 23:16
Samstag	00:36 - 23:16
Sonntag	20:58 - 23:58

## Bahnlinie S2 Info

**Richtung:** Dachau Bahnhof

**Stationen:** 28

**Fahrtdauer:** 41 Min

**Linien Informationen:**

Hauptbahnhof (S, U, Bus, Tram)

Hackerbrücke

Donnersbergerbrücke

Hirschgarten

Laim

Obermenzing

Untermenzing

Allach

Karlsfeld

Dachau Bahnhof



### Richtung: Erding

37 Haltestellen

[LINIENPLAN ANZEIGEN](#)

Altomünster

Kleinberghofen

Erdweg

Arnbach

Markt Indersdorf

Niederroth

Schwabhausen

Bachern

Dachau Stadt

Dachau Bahnhof

Karlsfeld

Allach

Untermenzing

Obermenzing

Laim

Hirschgarten

Donnersbergerbrücke

Hackerbrücke

### Bahnlinie S2 Fahrpläne

Abfahrzeiten in Richtung Erding

Montag	00:31 - 23:49
Dienstag	00:31 - 23:49
Mittwoch	00:31 - 23:49
Donnerstag	00:31 - 23:25
Freitag	00:05 - 23:32
Samstag	00:12 - 23:52
Sonntag	00:12 - 23:49

### Bahnlinie S2 Info

**Richtung:** Erding

**Stationen:** 37

**Fahrdauer:** 90 Min

**Linien Informationen:**

Hauptbahnhof (S, U, Bus, Tram)

Karlsplatz (Stachus)

Marienplatz

Isartor

Rosenheimer Platz

Ostbahnhof

Leuchtenbergring

Berg am Laim

Riem

Feldkirchen

Heimstetten

Grub

Poing

Markt Schwaben

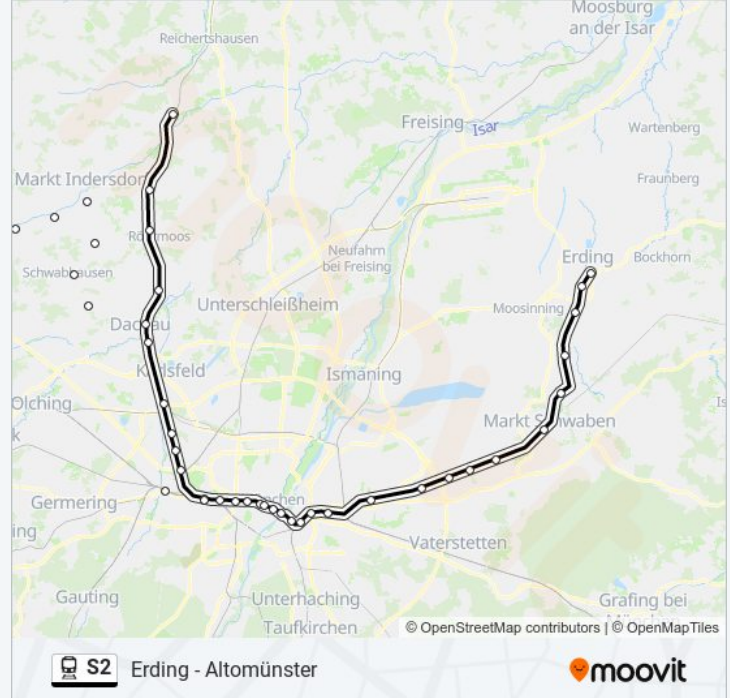
Ottenhofen

St. Koloman

Aufhausen

Altenerding

Erding



### Richtung: Markt Schwaben

6 Haltestellen

[LINIENPLAN ANZEIGEN](#)

Erding

Altenerding

Aufhausen

St. Koloman

Ottenhofen

Markt Schwaben

### Bahnlinie S2 Fahrpläne

Abfahrzeiten in Richtung Markt Schwaben

Montag	Kein Betrieb
Dienstag	Kein Betrieb
Mittwoch	Kein Betrieb
Donnerstag	20:38 - 23:58
Freitag	00:38
Samstag	Kein Betrieb
Sonntag	Kein Betrieb

### Bahnlinie S2 Info

**Richtung:** Markt Schwaben

**Stationen:** 6

**Fahrtdauer:** 15 Min

**Linien Informationen:**



## Richtung: Markt Schwaben

32 Haltestellen

[LINIENPLAN ANZEIGEN](#)

Altomünster

Kleinberghofen

Erdweg

Arnbach

Markt Indersdorf

Niederroth

Schwabhausen

Bachern

Dachau Stadt

Dachau Bahnhof

Karlsfeld

Allach

Untermenzing

Obermenzing

Laim

Hirschgarten

Donnersbergerbrücke

## Bahnlinie S2 Fahrpläne

Abfahrzeiten in Richtung Markt Schwaben

Montag	21:52 - 22:32
Dienstag	21:52 - 22:32
Mittwoch	21:52 - 22:32
Donnerstag	Kein Betrieb
Freitag	21:52 - 22:52
Samstag	00:19 - 22:52
Sonntag	05:52 - 22:32

## Bahnlinie S2 Info

**Richtung:** Markt Schwaben

**Stationen:** 32

**Fahrtdauer:** 71 Min

**Linien Informationen:**

Hackerbrücke

Hauptbahnhof (S, U, Bus, Tram)

Karlsplatz (Stachus)

Marienplatz

Isartor

Rosenheimer Platz

Ostbahnhof

Leuchtenbergring

Berg am Laim

Riem

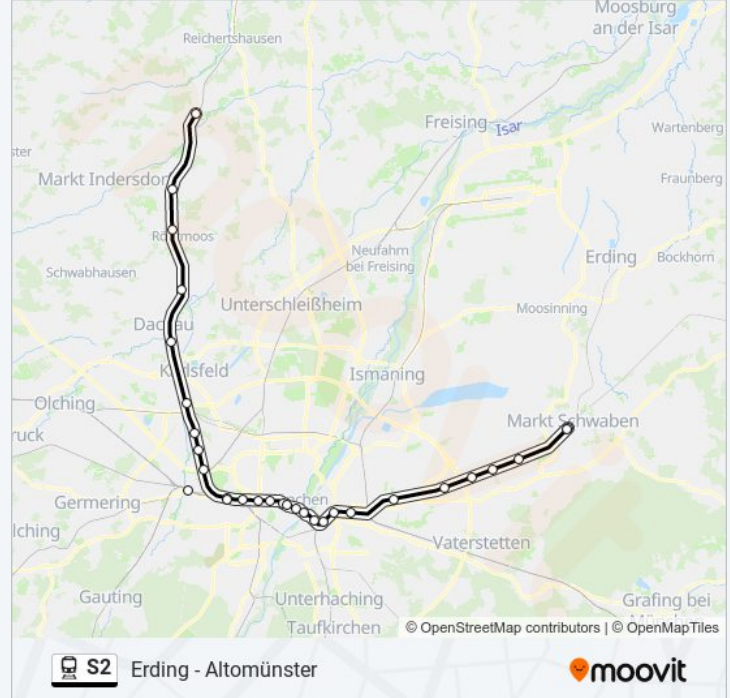
Feldkirchen

Heimstetten

Grub

Poing

Markt Schwaben



### Richtung: Ostbahnhof

24 Haltestellen

[LINIENPLAN ANZEIGEN](#)

Altomünster

Kleinberghofen

Erdweg

Arnbach

Markt Indersdorf

Niederroth

Schwabhausen

Bachern

Dachau Stadt

Dachau Bahnhof

Karlsfeld

Allach

Untermenzing

Obermenzing

### Bahnlinie S2 Fahrpläne

Abfahrzeiten in Richtung Ostbahnhof

Montag	05:22 - 22:52
Dienstag	05:22 - 22:52
Mittwoch	05:22 - 22:52
Donnerstag	05:22 - 22:52
Freitag	05:22 - 21:22
Samstag	Kein Betrieb
Sonntag	22:52

### Bahnlinie S2 Info

**Richtung:** Ostbahnhof

**Stationen:** 24

**Fahrtdauer:** 66 Min

**Linien Informationen:**

Laim

Hirschgarten

Donnersbergerbrücke

Hackerbrücke

Hauptbahnhof (S, U, Bus, Tram)

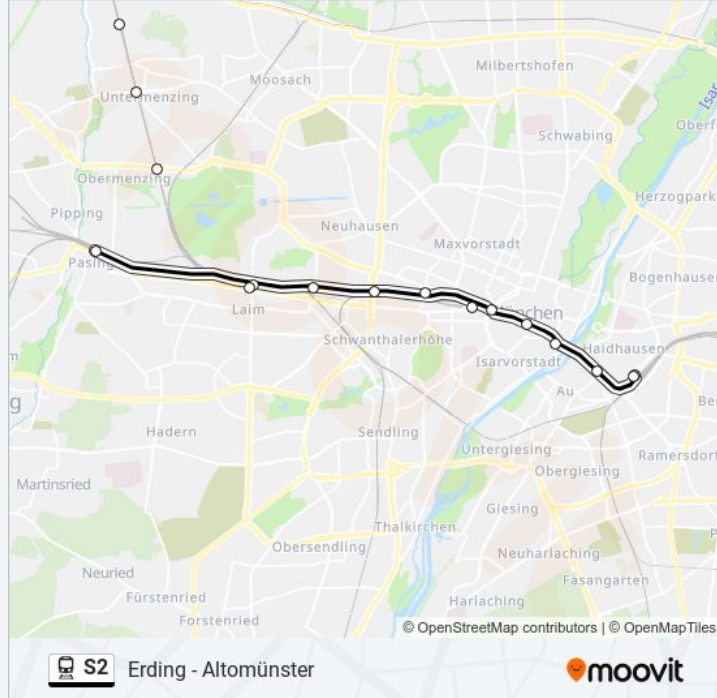
Karlsplatz (Stachus)

Marienplatz

Isartor

Rosenheimer Platz

Ostbahnhof



**Richtung: Pasing**

19 Haltestellen

[LINIENPLAN ANZEIGEN](#)

Markt Schwaben

Poing

Grub

Heimstetten

Feldkirchen

Riem

Berg am Laim

Leuchtenbergring

Ostbahnhof

Rosenheimer Platz

Isartor

Marienplatz

Karlsplatz (Stachus)

Hauptbahnhof (S, U, Bus, Tram)

Hackerbrücke

Donnersbergerbrücke

Hirschgarten

Laim

**Bahnlinie S2 Fahrpläne**

Abfahrzeiten in Richtung Pasing

Montag	Kein Betrieb
Dienstag	Kein Betrieb
Mittwoch	Kein Betrieb
Donnerstag	Kein Betrieb
Freitag	23:00 - 23:56
Samstag	00:00 - 23:56
Sonntag	Kein Betrieb

**Bahnlinie S2 Info**

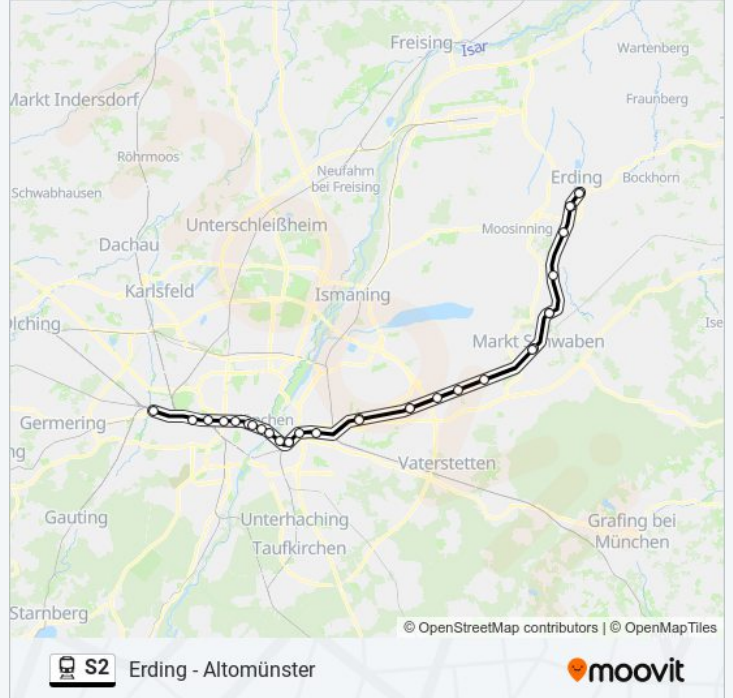
**Richtung:** Pasing

**Stationen:** 19

**Fahrtdauer:** 28 Min

**Linien Informationen:**





**Richtung: Petershausen**

32 Haltestellen

[LINIENPLAN ANZEIGEN](#)

- Erding
- Altenerding
- Aufhausen
- St. Koloman
- Ottenhofen
- Markt Schwaben
- Poing
- Grub
- Heimstetten
- Feldkirchen
- Riem
- Berg am Laim
- Leuchtenbergring
- Ostbahnhof
- Rosenheimer Platz
- Isartor
- Marienplatz
- Karlsplatz (Stachus)

**Bahnlinie S2 Fahrpläne**

Abfahrzeiten in Richtung Petershausen

Montag	04:38 - 20:38
Dienstag	04:38 - 20:38
Mittwoch	04:38 - 20:38
Donnerstag	04:38 - 21:50
Freitag	04:38 - 23:58
Samstag	00:38 - 23:58
Sonntag	00:38 - 20:56

**Bahnlinie S2 Info**

**Richtung:** Petershausen

**Stationen:** 32

**Fahrtdauer:** 89 Min

**Linien Informationen:**

Hauptbahnhof (S, U, Bus, Tram)

Hackerbrücke

Donnersbergerbrücke

Hirschgarten

Laim

Obermenzing

Untermenzing

Allach

Karlsfeld

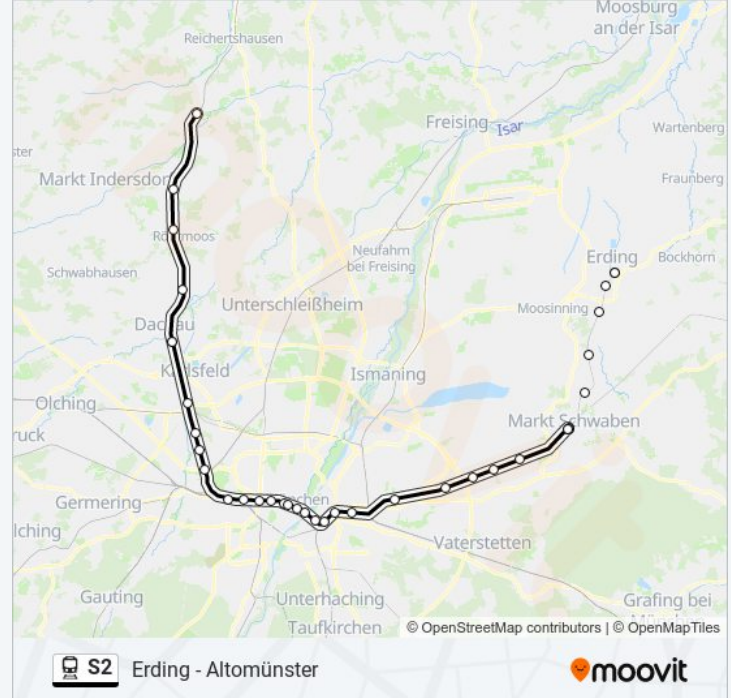
Dachau Bahnhof

Hebertshausen

Röhrmoos

Vierkirchen-Esterhofen

Petershausen



### Richtung: Riem

22 Haltestellen

[LINIENPLAN ANZEIGEN](#)

Petershausen

Vierkirchen-Esterhofen

Röhrmoos

Hebertshausen

Dachau Bahnhof

Karlsfeld

Allach

Untermenzing

Obermenzing

Laim

Hirschgarten

Donnersbergerbrücke

Hackerbrücke

Hauptbahnhof (S, U, Bus, Tram)

Karlsplatz (Stachus)

### Bahnlinie S2 Fahrpläne

Abfahrzeiten in Richtung Riem

Montag	Kein Betrieb
Dienstag	Kein Betrieb
Mittwoch	Kein Betrieb
Donnerstag	19:52 - 23:49
Freitag	Kein Betrieb
Samstag	Kein Betrieb
Sonntag	Kein Betrieb

### Bahnlinie S2 Info

**Richtung:** Riem

**Stationen:** 22

**Fahrdauer:** 59 Min

**Linien Informationen:**

Marienplatz

Isartor

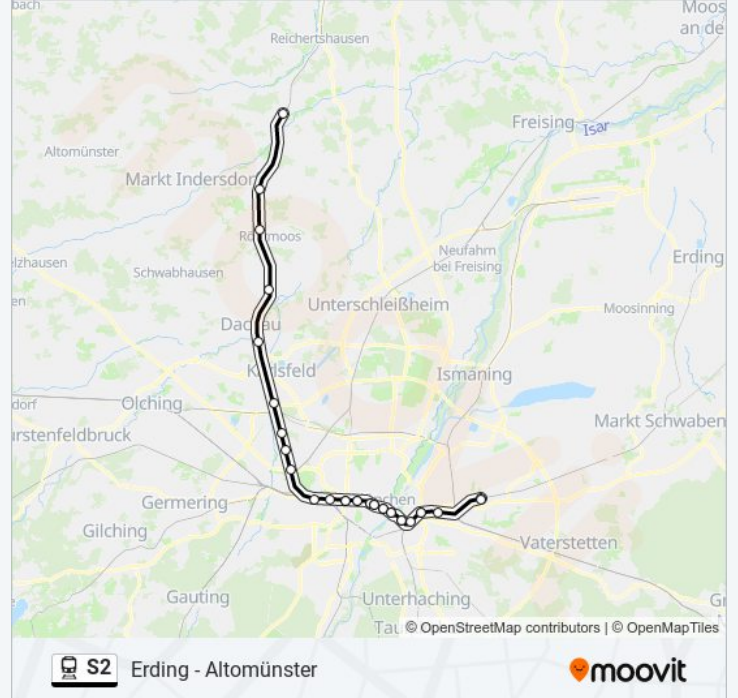
Rosenheimer Platz

Ostbahnhof

Leuchtenbergring

Berg am Laim

Riem



Bahnlinie S2 Offline Fahrpläne und Netzkarten stehen auf [moovitapp.com](https://moovitapp.com) zur Verfügung. Verwende den [Moovit App](#), um Live Bus Abfahrten, Zugfahrpläne oder U-Bahn Fahrplanzeiten zu sehen, sowie Schritt für Schritt Wegangaben für alle öffentlichen Verkehrsmittel in Bayern zu erhalten.

[Über Moovit](#) • [MaaS Lösungen](#) • [Unterstützte Länder](#) • [Mooviter Community](#)

© 2024 Moovit - Alle Rechte vorbehalten

**Siehe Live Ankunftszeiten**