507 Markt Schwaben - Ottenhofen - Notzing - Erding

Hol Dir Die App

Die Buslinie 507 (Markt Schwaben - Ottenhofen - Notzing - Erding) hat 10 Routen
(1) Erding: 12:14(2) Erding, H.-tassilo-Realschule: 06:34 - 07:08(3) Markt Schwaben: 05:51 - 13:18
Verwende Moovit, um die nächste Station der Buslinie 507 zu finden und um zu erfahren wann die nächste Buslinie 507 kommt.

Richtung: Erding

24 Haltestellen

LINIENPLAN ANZEIGEN

- Markt Schwaben
- Markt Schwaben, Rathaus
- M. Schwaben, Erdinger Str.
- Ottenhofen, Erdinger Str. 2
- Ottenhofen, Feuerwehrhaus
- Ottenhofen
- Holzhausen, Abzw.
- Holzhausen
- Oberneuching
- Niederneuching, Kirchenstr.
- Moosinning, Dorfstraße 2
- Moosinning, Sonnenstraße
- Moosinning, Erdinger Str.6
- Moosinning, Kapelle
- Eching (Lkr.Ed), Abzw.
- Kempfing, Abzw.
- Notzing, Römerstraße
- Notzing, Gartenstraße Nord
- Aufkirchen, Schule
- Aufkirchen, Eichenring
- Erding, Gewerbegebiet West

Buslinie 507 Fahrpläne

Abfahrzeiten in Richtung Erding

Montag	12:14
Dienstag	12:14
Mittwoch	12:14
Donnerstag	12:14
Freitag	12:14
Samstag	Kein Betrieb
Sonntag	Kein Betrieb

Buslinie 507 Info

Richtung: Erding
Stationen: 24
Fahrtdauer: 47 Min
Linien Informationen:

Erding, Klinikum Süd

Erding, H.-Tassilo-Realschule

Erding

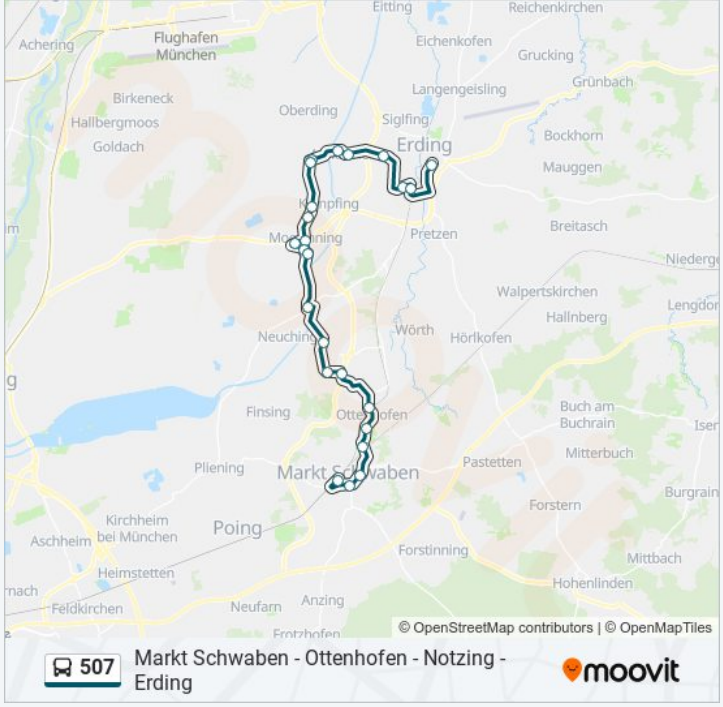

Richtung: Erding, H.-Tassilo-Realschule

24 Haltestellen

LINIENPLAN ANZEIGEN

Markt Schwaben

Markt Schwaben, Rathaus

M. Schwaben, Erdinger Str.

Ottenhofen, Erdinger Str. 2

Ottenhofen, Feuerwehrhaus

Ottenhofen

Holzhausen, Abzw.

Holzhausen

Oberneuching

Niederneuching, Kirchenstr.

Moosinning, Dorfstraße 2

Moosinning, Sonnenstraße

Moosinning, Erdinger Str.6

Moosinning, Kapelle

Eching (Lkr.Ed), Abzw.

Kempfing, Abzw.

Notzing, Römerstraße

Notzing, Gartenstraße Nord

Buslinie 507 Fahrpläne

Abfahrzeiten in Richtung Erding, H.-tassilo-Realschule

Montag	06:34 - 07:08
Dienstag	06:34 - 07:08
Mittwoch	06:34 - 07:08
Donnerstag	06:34 - 07:08
Freitag	06:34 - 07:08
Samstag	Kein Betrieb
Sonntag	Kein Betrieb

Buslinie 507 Info

Richtung: Erding, H.-Tassilo-Realschule
Stationen: 24
Fahrtdauer: 40 Min
Linien Informationen:

Aufkirchen, Schule

Aufkirchen, Eichenring

Erding, Gewerbegebiet West

Erding, Korb.-Aigner-Gymnasium

Erding, Klinikum Süd

Erding, H.-Tassilo-Realschule

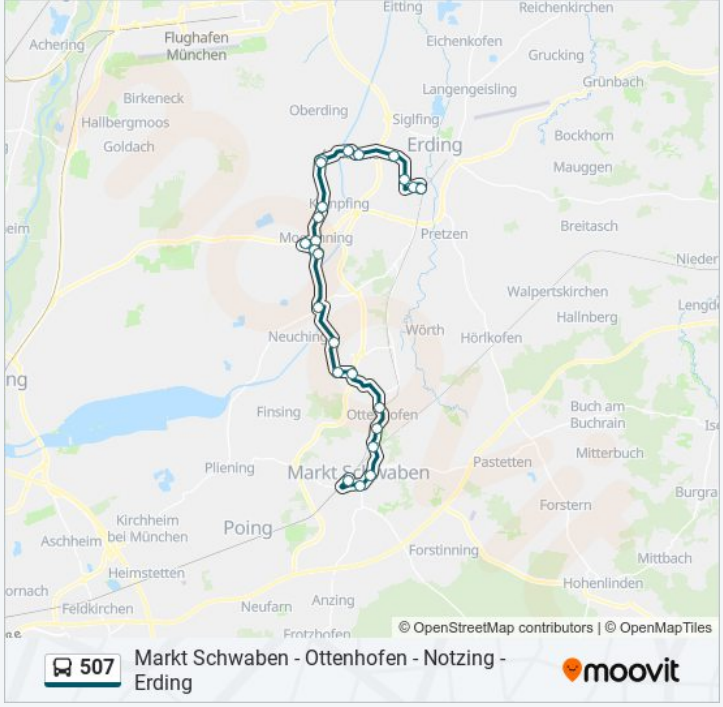

Richtung: Markt Schwaben

24 Haltestellen

LINIENPLAN ANZEIGEN

Erding

Erding, H.-Tassilo-Realschule

Erding, Klinikum Nord

Erding, Gewerbegebiet West

Aufkirchen, Eichenring

Aufkirchen, Schule

Notzing, Gartenstraße Nord

Notzing, Römerstraße

Kempfing, Abzw.

Eching (Lkr.Ed), Abzw.

Moosinning, Kapelle

Moosinning, Erdinger Str.6

Moosinning, Sonnenstraße

Moosinning, Dorfstraße 2

Niederneuching, Kirchenstr.

Oberneuching

Holzhausen

Holzhausen, Abzw.

Buslinie 507 Fahrpläne

Abfahrzeiten in Richtung Markt Schwaben

Montag	05:51 - 13:18
Dienstag	05:51 - 13:18
Mittwoch	05:51 - 13:18
Donnerstag	05:51 - 13:18
Freitag	05:51 - 13:18
Samstag	Kein Betrieb
Sonntag	Kein Betrieb

Buslinie 507 Info

Richtung: Markt Schwaben
Stationen: 24
Fahrtdauer: 42 Min
Linien Informationen:

Ottenhofen

Ottenhofen, Feuerwehrhaus

Ottenhofen, Erdinger Str. 2

M. Schwaben, Erdinger Str.

Markt Schwaben, Rathaus

Markt Schwaben

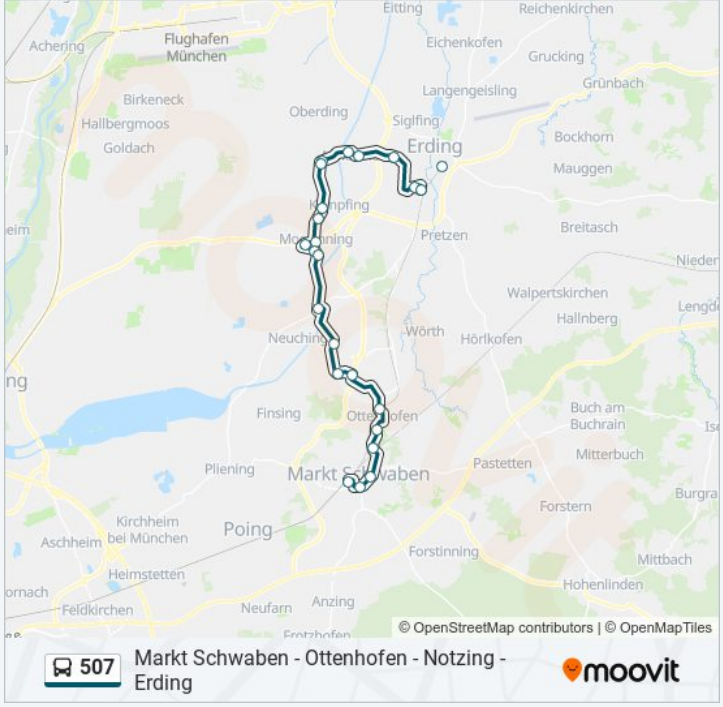

Buslinie 507 Offline Fahrpläne und Netzkarten stehen auf moovitapp.com zur Verfügung. Verwende den Moovit App, um Live Bus Abfahrten, Zugfahrpläne oder U-Bahn Fahrplanzeiten zu sehen, sowie Schritt für Schritt Wegangaben für alle öffentlichen Verkehrsmittel in Bayern zu erhalten.

© 2024 Moovit - Alle Rechte vorbehalten