

 **150**

Bremer Str. - Frankfurter Ring - Alte Heide - Nordfriedhof - Arbellapark

Hol Dir Die App

Die Buslinie 150 (Bremer Str. - Frankfurter Ring - Alte Heide - Nordfriedhof - Arbellapark) hat 4 Routen
(1) Arbellapark U: 06:01 - 21:49(2) Bremer Str. via Frankfurter Ring U: 05:53 - 21:21(3) Frankfurter Ring U: 19:53 - 21:41(4) Frankfurter Ring U - Weiter Linie 179: 06:32 - 18:13

Verwende Moovit, um die nächste Station der Buslinie 150 zu finden und um zu erfahren wann die nächste Buslinie 150 kommt.

Richtung: Arbellapark U

14 Haltestellen

[LINIENPLAN ANZEIGEN](#)

Bremer Straße
Frankfurter Ring
Korbinianplatz
Milbertshofener Straße
Abtstraße
Domagkstraße West
Domagkstraße
Gertrud-Grunow-Straße
Zaunweg
Alte Heide
Nordfriedhof
Herzogpark
Arabellastraße
Arbellapark

Buslinie 150 Fahrpläne

Abfahrzeiten in Richtung Arbellapark U

Montag	06:01 - 21:49
Dienstag	06:01 - 21:49
Mittwoch	06:01 - 21:49
Donnerstag	06:01 - 21:49
Freitag	06:01 - 21:49
Samstag	Kein Betrieb
Sonntag	Kein Betrieb

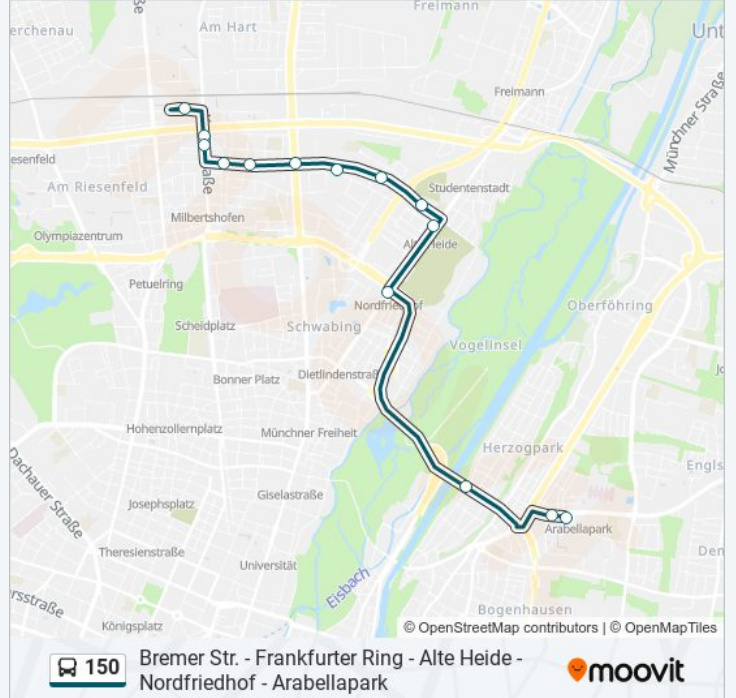
Buslinie 150 Info

Richtung: Arbellapark U

Stationen: 14

Fahrdauer: 25 Min

Linien Informationen:



Richtung: Bremer Str. Via Frankfurter Ring U

16 Haltestellen

[LINIENPLAN ANZEIGEN](#)

Arbellapark
 Arbellapark Nord
 Arabellastraße
 Herzogpark
 Amsterdamer Straße
 Nordfriedhof
 Alte Heide
 Zaunweg
 Gertrud-Grunow-Straße
 Domagkstraße
 Domagkstraße West
 Abtstraße
 Milbertshofener Straße
 Korbinianplatz
 Frankfurter Ring
 Bremer Straße

Buslinie 150 Fahrpläne

Abfahrzeiten in Richtung Bremer Str. via Frankfurter Ring U

Montag	05:53 - 21:21
Dienstag	05:53 - 21:21
Mittwoch	05:53 - 21:21
Donnerstag	05:53 - 21:21
Freitag	05:53 - 21:21
Samstag	Kein Betrieb
Sonntag	Kein Betrieb

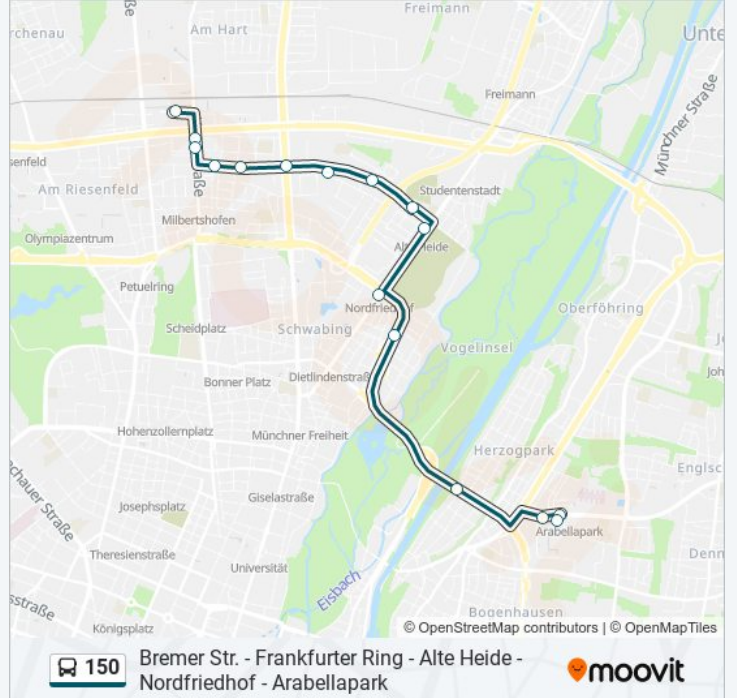
Buslinie 150 Info

Richtung: Bremer Str. Via Frankfurter Ring U

Stationen: 16

Fahrdauer: 23 Min

Linien Informationen:



Richtung: Frankfurter Ring U

15 Haltestellen

[LINIENPLAN ANZEIGEN](#)

Arbellapark
 Arbellapark Nord
 Arabellastraße
 Herzogpark
 Amsterdamer Straße
 Nordfriedhof
 Alte Heide
 Zaunweg
 Gertrud-Grunow-Straße
 Domagkstraße
 Domagkstraße West
 Abtstraße
 Milbertshofener Straße
 Korbinianplatz
 Frankfurter Ring

Buslinie 150 Fahrpläne

Abfahrzeiten in Richtung Frankfurter Ring U

Montag	19:53 - 21:41
Dienstag	19:53 - 21:41
Mittwoch	19:53 - 21:41
Donnerstag	19:53 - 21:41
Freitag	19:53 - 21:41
Samstag	Kein Betrieb
Sonntag	Kein Betrieb

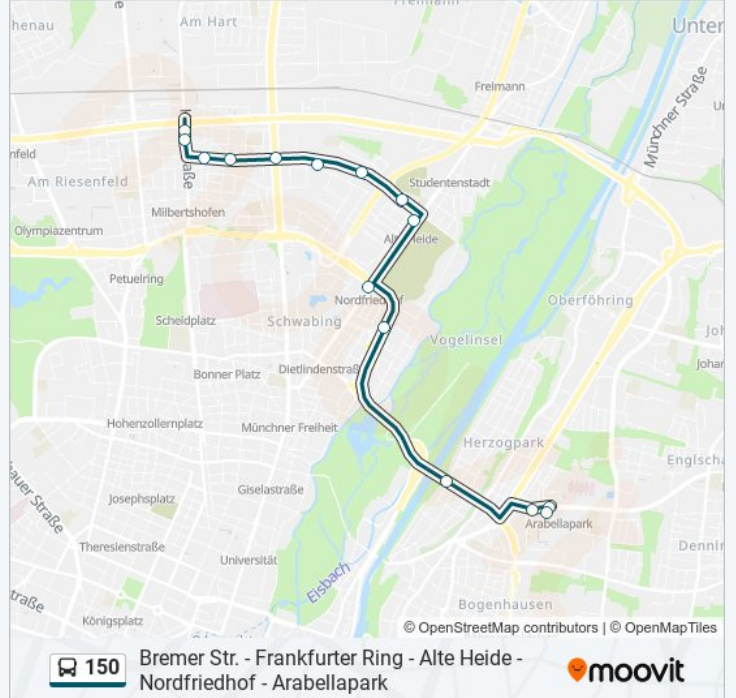
Buslinie 150 Info

Richtung: Frankfurter Ring U

Stationen: 15

Fahrtdauer: 18 Min

Linien Informationen:



Richtung: Frankfurter Ring U - Weiter Linie 179

15 Haltestellen

[LINIENPLAN ANZEIGEN](#)

Arabellapark
 Arabellapark Nord
 Arabellastraße
 Herzogpark
 Amsterdamer Straße
 Nordfriedhof
 Alte Heide
 Zaunweg
 Gertrud-Grunow-Straße
 Domagkstraße
 Domagkstraße West
 Abtstraße
 Milbertshofener Straße
 Korbinianplatz
 Frankfurter Ring

Buslinie 150 Fahrpläne

Abfahrzeiten in Richtung Frankfurter Ring U - Weiter Linie 179

Montag	06:32 - 18:13
Dienstag	06:32 - 18:13
Mittwoch	06:32 - 18:13
Donnerstag	06:32 - 18:13
Freitag	06:32 - 18:13
Samstag	Kein Betrieb
Sonntag	Kein Betrieb

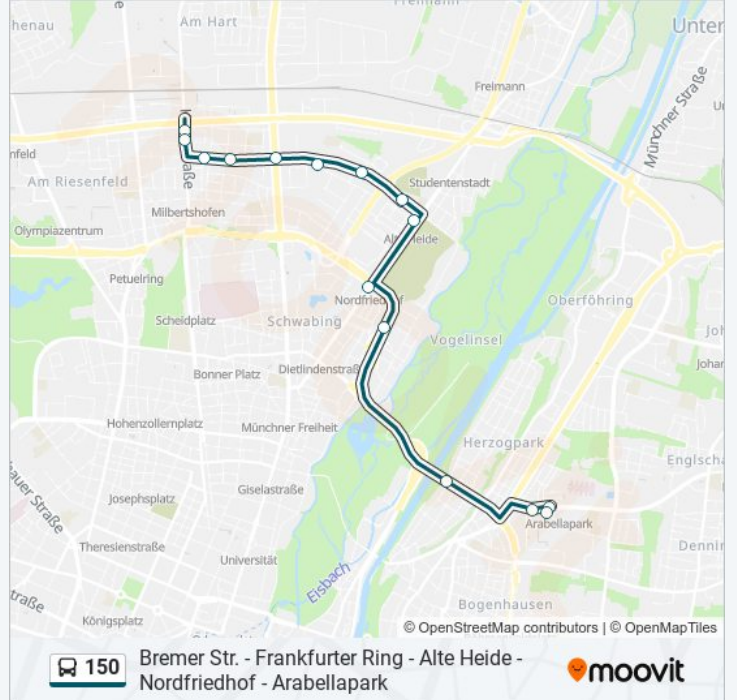
Buslinie 150 Info

Richtung: Frankfurter Ring U - Weiter Linie 179

Stationen: 15

Fahrdauer: 22 Min

Linien Informationen:



Buslinie 150 Offline Fahrpläne und Netzkarten stehen auf moovitapp.com zur Verfügung. Verwende den [Moovit App](https://moovitapp.com), um Live Bus Abfahrten, Zugfahrpläne oder U-Bahn Fahrplanzeiten zu sehen, sowie Schritt für Schritt Wegangaben für alle öffentlichen Verkehrsmittel in Bayern zu erhalten.

[Über Moovit](#) • [MaaS Lösungen](#) • [Unterstützte Länder](#) • [Mooviter Community](#)

© 2024 Moovit - Alle Rechte vorbehalten

Siehe Live Ankunftszeiten

