

Die Buslinie 13 (Kiel Hauptbahnhof - Strande) hat 3 Routen

(1) Kiel Hbf: 04:49 - 22:30(2) Schilksee: 05:35(3) Strande: 04:20 - 22:20

Verwende Moovit, um die nächste Station der Buslinie 13 zu finden und um zu erfahren wann die nächste Buslinie 13 kommt.

Richtung: Kiel Hbf

34 Haltestellen

[LINIENPLAN ANZEIGEN](#)

Strande
Kiel Drachenbahn
Kiel Olympiazentrum
Kiel Schilksee Kirche
Kiel Funkstellenweg
Kiel Schilksee Süd
Kiel Seekamp
Kiel Kreuzung Pries
Kiel Grüffkamp
Kiel Claudiusstraße
Kiel Brauner Berg
Kiel An Der Schanze
Kiel Lindenuwerft
Kiel Prieser Strand
Kiel Schusterkrug
Kiel Flughafen
Altenholz-Stift Ostpreußenplatz
Altenholz-Stift Stettiner Weg
Kiel Immelmanstraße
Kiel Schleusenstraße
Kiel Knorrstraße

Buslinie 13 Fahrpläne

Abfahrzeiten in Richtung Kiel Hbf

Montag	04:49 - 22:30
Dienstag	04:49 - 22:30
Mittwoch	04:49 - 22:30
Donnerstag	04:49 - 22:30
Freitag	04:49 - 22:30
Samstag	05:30 - 22:30
Sonntag	04:30 - 22:30

Buslinie 13 Info

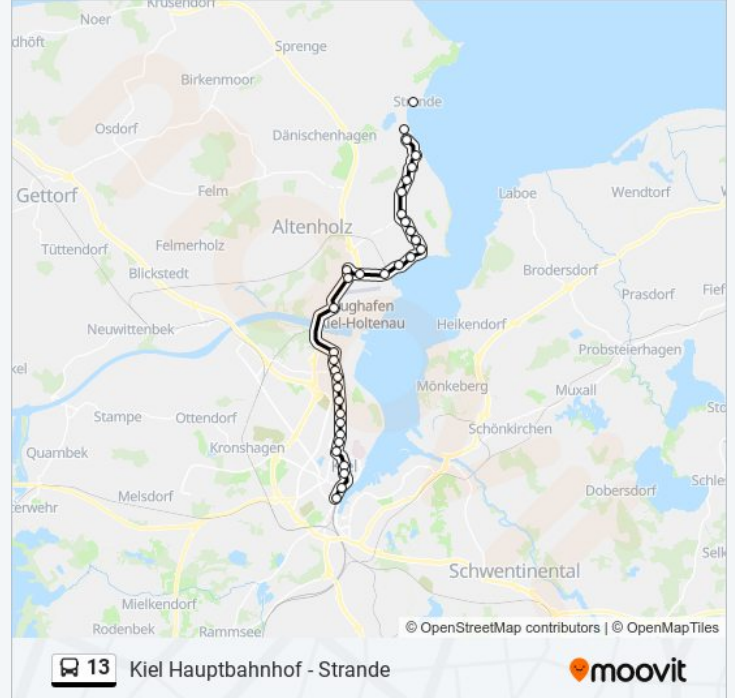
Richtung: Kiel Hbf

Stationen: 34

Fahrtdauer: 49 Min

Linien Informationen:

- Kiel Elendsredder
- Kiel Schulredder
- Kiel Hanssenstraße
- Kiel Belvedere
- Kiel Hardenbergstraße
- Kiel Schauspielhaus
- Kiel Ansgarkirche
- Kiel Schauenburgerstraße
- Kiel Dreiecksplatz
- Kiel Lorentzendam
- Kiel Martensdamm
- Kiel Andreas-Gayk-Straße
- Kiel Hauptbahnhof



Richtung: Schilksee

32 Haltestellen

[LINIENPLAN ANZEIGEN](#)

- Kiel Hauptbahnhof
- Kiel Andreas-Gayk-Straße
- Kiel Martensdamm
- Kiel Lorentzendam
- Kiel Dreiecksplatz
- Kiel Schauenburgerstraße
- Kiel Ansgarkirche
- Kiel Schauspielhaus
- Kiel Hardenbergstraße
- Kiel Belvedere
- Kiel Hanssenstraße
- Kiel Schulredder
- Kiel Elendsredder
- Kiel Knorrstraße
- Kiel Schleusenstraße
- Kiel Immelmanstraße

Buslinie 13 Fahrpläne

Abfahrzeiten in Richtung Schilksee

Montag	05:35
Dienstag	05:35
Mittwoch	05:35
Donnerstag	05:35
Freitag	05:35
Samstag	Kein Betrieb
Sonntag	Kein Betrieb

Buslinie 13 Info

Richtung: Schilksee

Stationen: 32

Fahrtdauer: 41 Min

Linien Informationen:

Altenholz-Stift Stettiner Weg

Kiel Flughafen

Kiel Schusterkrug

Kiel Prieser Strand

Kiel Lindenuwerft

Kiel An Der Schanze

Kiel Brauner Berg

Kiel Claudiusstraße

Kiel Grüffkamp

Kiel Kreuzung Pries/K 17

Kiel Seekamp

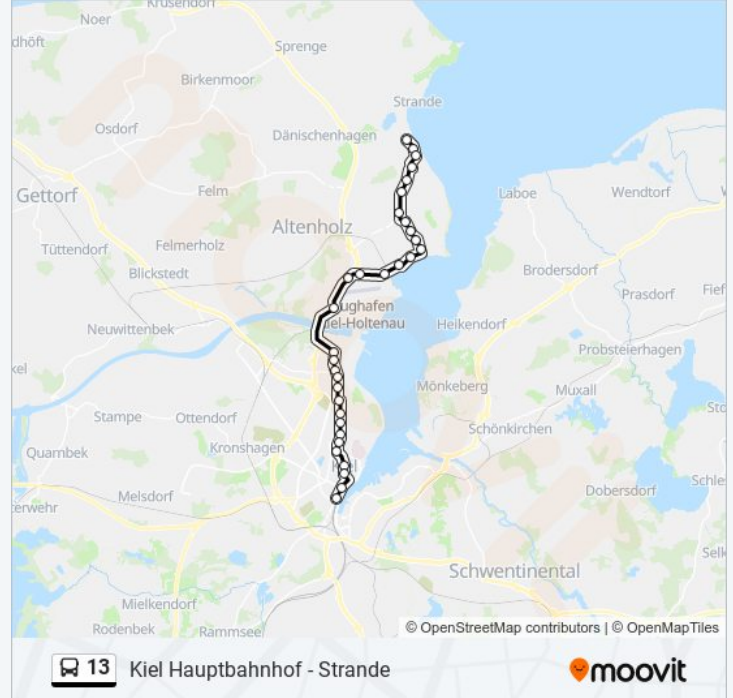
Kiel Schilksee Süd

Kiel Funkstellenweg

Kiel Schilksee Kirche

Kiel Seestraße

Kiel Olympiazentrum



Richtung: Strande

34 Haltestellen

[LINIENPLAN ANZEIGEN](#)

Kiel Hauptbahnhof

Kiel Andreas-Gayk-Straße

Kiel Martensdamm

Kiel Lorentzendamm

Kiel Dreiecksplatz

Kiel Schauenburgerstraße

Kiel Ansgarkirche

Kiel Schauspielhaus

Kiel Hardenbergstraße

Kiel Belvedere

Kiel Hanssenstraße

Kiel Schulredder

Kiel Elendsredder

Buslinie 13 Fahrpläne

Abfahrzeiten in Richtung Strande

Montag	04:20 - 22:20
Dienstag	04:20 - 22:20
Mittwoch	04:20 - 22:20
Donnerstag	04:20 - 22:20
Freitag	04:20 - 22:20
Samstag	04:20 - 22:20
Sonntag	04:20 - 22:20

Buslinie 13 Info

Richtung: Strande

Stationen: 34

Fahrtdauer: 47 Min

Linien Informationen:

Kiel Knorrstraße

Kiel Schleusenstraße

Kiel Immelmannstraße

Altenholz-Stift Ostpreußenplatz

Kiel Flughafen

Kiel Schusterkrug

Kiel Prieser Strand

Kiel Lindenuwerft

Kiel An Der Schanze

Kiel Brauner Berg

Kiel Claudiusstraße

Kiel Grüffkamp

Kiel Kreuzung Pries/K 17

Kiel Seekamp

Kiel Schilksee Süd

Kiel Funkstellenweg

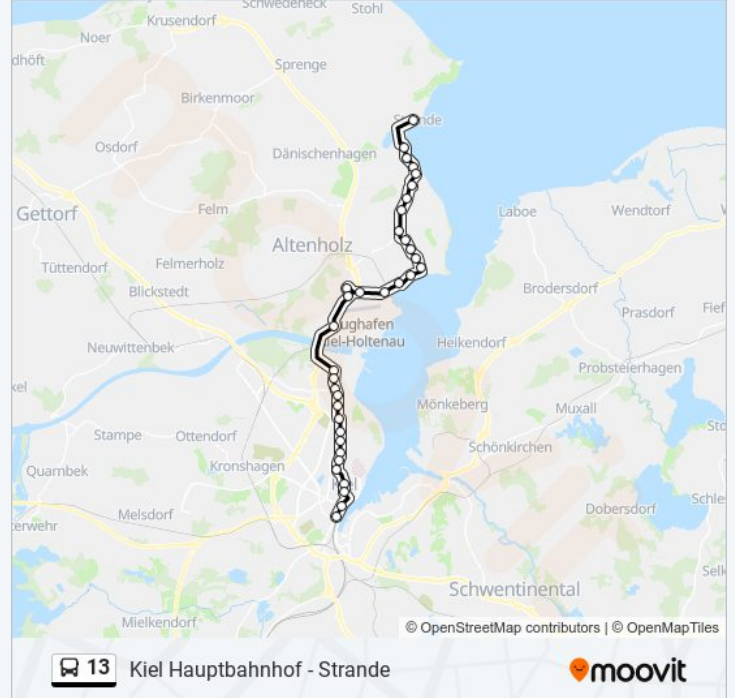
Kiel Schilksee Kirche

Kiel Seestraße

Kiel Olympiazentrum

Kiel Drachenbahn

Strande



Buslinie 13 Offline Fahrpläne und Netzkarten stehen auf moovitapp.com zur Verfügung. Verwende den [Moovit App](#), um Live Bus Abfahrten, Zugfahrpläne oder U-Bahn Fahrplanzeiten zu sehen, sowie Schritt für Schritt Wegangaben für alle öffentlichen Verkehrsmittel in Hamburg & schleswig-Holstein zu erhalten.

[Über Moovit](#) • [MaaS Lösungen](#) • [Unterstützte Länder](#) • [Mooviter Community](#)

© 2024 Moovit - Alle Rechte vorbehalten

Siehe Live Ankunftszeiten