



# Lübeck Dorothea-Erxleben-Straße - Bad Schwartau Groß Parin

[Hol Dir Die App](#)

Die Buslinie 1 (Lübeck Dorothea-Erxleben-Straße - Bad Schwartau Groß Parin) hat 6 Routen

(1) Bad Schwartau Zob: 00:05 - 23:35(2) Dorothea-Erxleben-Straße: 00:10 - 23:34(3) Groß parin: 05:33 - 22:35(4) Zob/hauptbahnhof: 03:29 - 03:59

Verwende Moovit, um die nächste Station der Buslinie 1 zu finden und um zu erfahren wann die nächste Buslinie 1 kommt.

## Richtung: Bad Schwartau Zob

33 Haltestellen

[LINIENPLAN ANZEIGEN](#)

Lübeck Dorothea-Erxleben-Straße  
Lübeck Paul-Ehrlich-Straße  
Lübeck Alexander-Fleming-Straße  
Lübeck Maria-Goeppert-Straße  
Lübeck Bessemer Straße  
Lübeck Technische Hochschule  
Lübeck Stadtweide  
Lübeck Kastanienallee  
Lübeck Kalkbrennerstraße  
Lübeck Kahlhorststraße  
Lübeck Fahlenkampsweg  
Lübeck Wasserkunst  
Lübeck Stresemannstraße  
Lübeck Stadthalle  
Lübeck Fegefeuer  
Lübeck Königstraße  
Lübeck Kohlmarkt  
Lübeck Holstentorplatz  
Lübeck Zob/Hauptbahnhof  
Lübeck Friedenstraße

## Buslinie 1 Fahrpläne

Abfahrzeiten in Richtung Bad Schwartau Zob

Montag	00:05 - 23:35
Dienstag	00:05 - 23:35
Mittwoch	00:05 - 23:35
Donnerstag	00:05 - 23:35
Freitag	00:05 - 23:35
Samstag	00:05 - 23:35
Sonntag	00:05 - 23:35

## Buslinie 1 Info

**Richtung:** Bad Schwartau Zob

**Stationen:** 33

**Fahrtdauer:** 48 Min

**Linien Informationen:**

Lübeck Drögestraße

Lübeck Karlstraße

Lübeck Josephinenstraße

Lübeck Hochstraße

Lübeck Oderstraße

Lübeck Peenestieg

Lübeck Tremser Teich

Bad Schwartau Tremskamp

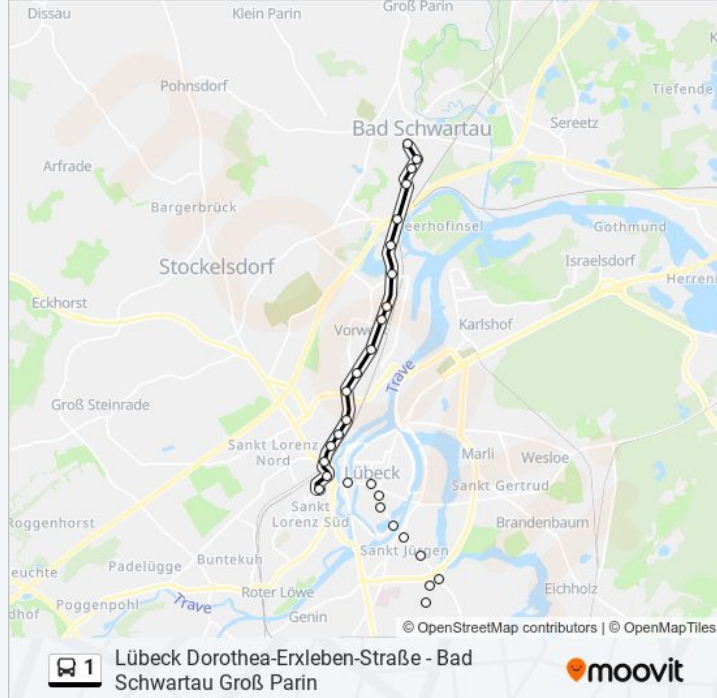
Bad Schwartau Cleverbrücker Straße

Bad Schwartau Leibniz-Gymnasium

Bad Schwartau Auguststraße

Bad Schwartau Mittlerer Wassergang

Bad Schwartau Zob



**Richtung: Dorothea-Erxleben-Straße**

39 Haltestellen

[LINIENPLAN ANZEIGEN](#)

Bad Schwartau Groß Parin

Bad Schwartau am Hoppenhof

Bad Schwartau Pariner-/Lindenstraße

Bad Schwartau Kirschblütenweg

Bad Schwartau Rensefeld/Friedhof

Bad Schwartau Rantzauallee

Bad Schwartau am Hochkamp

Bad Schwartau Eutiner Ring

Bad Schwartau Zob

Bad Schwartau Auguststraße

Bad Schwartau Leibniz-Gymnasium

Bad Schwartau Cleverbrücker Straße

Bad Schwartau Tremskamp

Lübeck Tremser Teich

Lübeck Peenestieg

Lübeck Oderstraße

**Buslinie 1 Fahrpläne**

Abfahrzeiten in Richtung Dorothea-Erxleben-Straße

Montag	00:10 - 23:34
Dienstag	00:10 - 23:34
Mittwoch	00:10 - 23:34
Donnerstag	00:10 - 23:34
Freitag	00:10 - 23:34
Samstag	00:10 - 23:34
Sonntag	00:10 - 23:34

**Buslinie 1 Info**

**Richtung:** Dorothea-Erxleben-Straße

**Stationen:** 39

**Fahrtdauer:** 47 Min

**Linien Informationen:**

Lübeck Hochstraße

Lübeck Josephinenstraße

Lübeck Karlstraße

Lübeck Drögestraße

Lübeck Friedenstraße

Lübeck Zob/Hauptbahnhof

Lübeck Holstentorplatz

Lübeck Sandstraße

Lübeck Fegefeuer

Lübeck Stadthalle

Lübeck Stresemannstraße

Lübeck Wasserkunst

Lübeck Fahlenkampsweg

Lübeck Kahlhorststraße

Lübeck Kalkbrennerstraße

Lübeck Kastanienallee

Lübeck Stadtweide

Lübeck Technische Hochschule

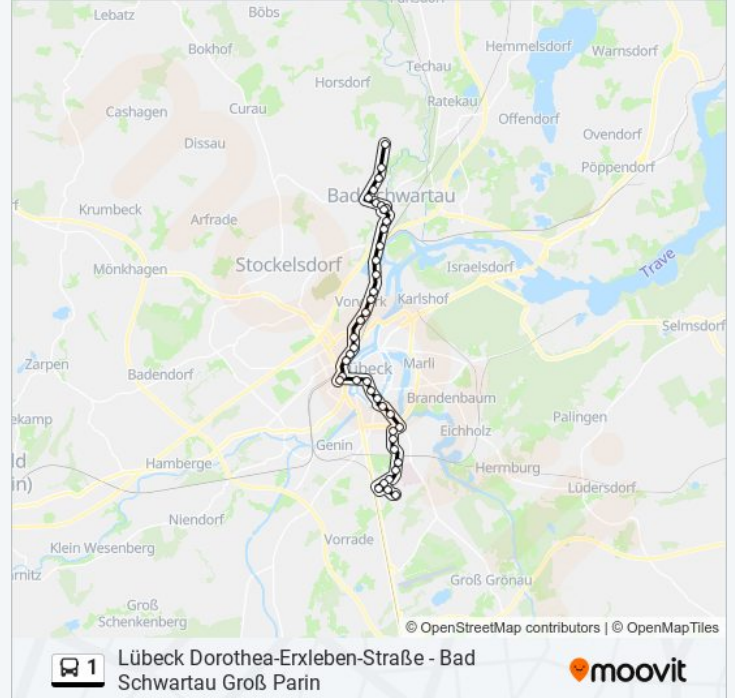
Lübeck Bessemer Straße

Lübeck Maria-Goeppert-Straße

Lübeck Alexander-Fleming-Straße

Lübeck Paul-Ehrlich-Straße

Lübeck Dorothea-Erxleben-Straße



### Richtung: Groß Parin

40 Haltestellen

[LINIENPLAN ANZEIGEN](#)

Lübeck Dorothea-Erxleben-Straße

Lübeck Paul-Ehrlich-Straße

Lübeck Alexander-Fleming-Straße

Lübeck Maria-Goeppert-Straße

Lübeck Bessemer Straße

Lübeck Technische Hochschule

### Buslinie 1 Fahrpläne

Abfahrzeiten in Richtung Groß parin

Montag	05:33 - 22:35
Dienstag	05:33 - 22:35
Mittwoch	05:33 - 22:35
Donnerstag	05:33 - 22:35
Freitag	05:33 - 22:35
Samstag	06:03 - 22:35
Sonntag	07:02 - 22:35

Lübeck Stadtweide

Lübeck Kastanienallee

Lübeck Kalkbrennerstraße

Lübeck Kahlhorststraße

Lübeck Fahlenkampsweg

Lübeck Wasserkunst

Lübeck Stresemannstraße

Lübeck Stadthalle

Lübeck Fegefeuer

Lübeck Königstraße

Lübeck Kohlmarkt

Lübeck Holstentorplatz

Lübeck Zob/Hauptbahnhof

Lübeck Friedenstraße

Lübeck Drögestraße

Lübeck Karlstraße

Lübeck Josephinenstraße

Lübeck Hochstraße

Lübeck Oderstraße

Lübeck Peenestieg

Lübeck Tremser Teich

Bad Schwartau Tremskamp

Bad Schwartau Cleverbrücker Straße

Bad Schwartau Leibniz-Gymnasium

Bad Schwartau Auguststraße

Bad Schwartau Mittlerer Wassergang

Bad Schwartau Eutiner Ring

Bad Schwartau am Hochkamp

Bad Schwartau Rantzauallee

Bad Schwartau Rensefeld/Friedhof

Bad Schwartau Kirschblütenweg

Bad Schwartau Pariner-/Lindenstraße

Bad Schwartau am Hoppenhof

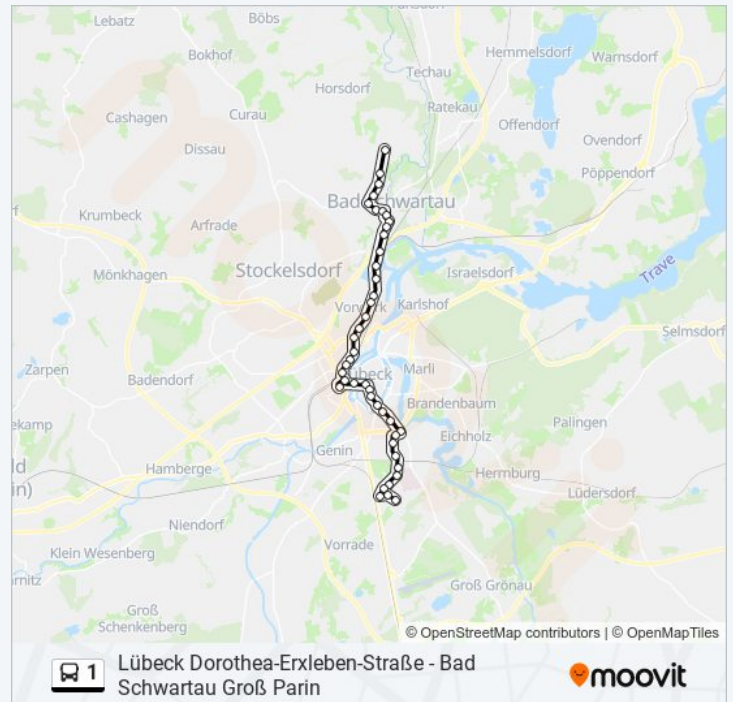
## Buslinie 1 Info

**Richtung:** Groß Parin

**Stationen:** 40

**Fahrtdauer:** 56 Min

**Linien Informationen:**



**Richtung: Zob/Hauptbahnhof**

14 Haltestellen

[LINIENPLAN ANZEIGEN](#)

- Bad Schwartau Zob
- Bad Schwartau Auguststraße
- Bad Schwartau Leibniz-Gymnasium
- Bad Schwartau Cleverbrücker Straße
- Bad Schwartau Tremskamp
- Lübeck Tremser Teich
- Lübeck Peenestieg
- Lübeck Oderstraße
- Lübeck Hochstraße
- Lübeck Josephinenstraße
- Lübeck Karlstraße
- Lübeck Drögestraße
- Lübeck Friedenstraße
- Lübeck Zob/Hauptbahnhof

**Buslinie 1 Fahrpläne**

Abfahrzeiten in Richtung Zob/hauptbahnhof

Montag	03:29 - 03:59
Dienstag	03:29 - 03:59
Mittwoch	03:29 - 03:59
Donnerstag	03:29 - 03:59
Freitag	03:29 - 03:59
Samstag	Kein Betrieb
Sonntag	Kein Betrieb

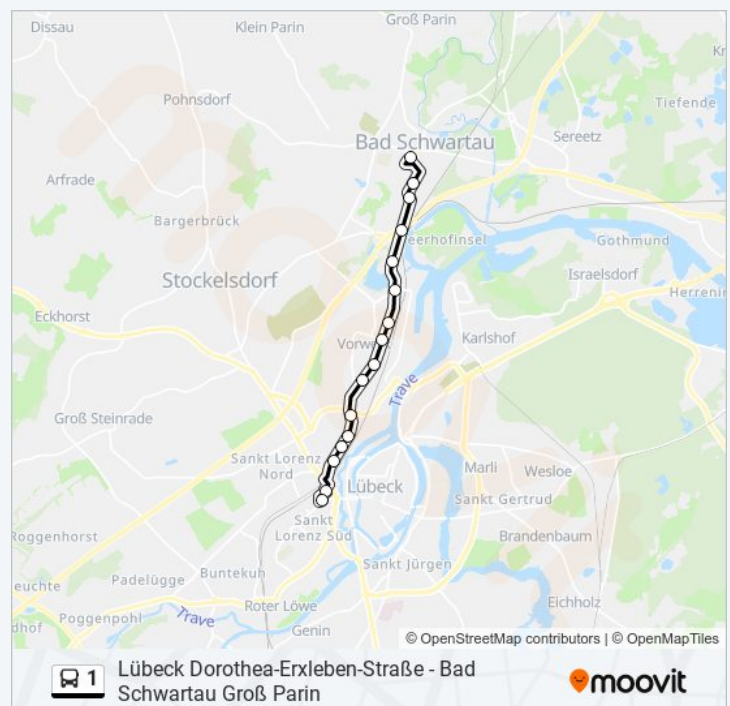
**Buslinie 1 Info**

**Richtung:** Zob/Hauptbahnhof

**Stationen:** 14

**Fahrdauer:** 18 Min

**Linien Informationen:**



Buslinie 1 Offline Fahrpläne und Netzkarten stehen auf moovitapp.com zur Verfügung. Verwende den [Moovit App](#), um Live Bus Abfahrten, Zugfahrpläne oder U-Bahn Fahrplanzeiten zu sehen, sowie Schritt für Schritt Wegangaben für alle öffentlichen Verkehrsmittel in Hamburg & schleswig-Holstein zu erhalten.

[Über Moovit](#) • [MaaS Lösungen](#) • [Unterstützte Länder](#) • [Mooviter Community](#)

**Siehe Live Ankunftszeiten**

