

284

UB Niendorf Nord > IKEA Schnelsen > SB
Elbgaustraße > AK Altona

Im Website-Modus Anzeigen

Die Buslinie 284 (UB Niendorf Nord > IKEA Schnelsen > SB Elbgaustraße > AK Altona) hat 8 Routen
 (1) Ak Altona (eingang): 05:35 - 19:09(2) Ikea Schnelsen: 05:42 - 06:29(3) Kressenweg: 04:52 - 20:39(4) Modering:
 06:02 - 19:51(5) Oldesloer Straße: 06:49 - 21:43(6) Rugenbarg (nord): 18:48 - 20:19(7) S Elbgaustraße: 07:31 -
 20:14(8) U Niendorf Nord: 08:09 - 19:31

Verwende Moovit, um die nächste Station der Buslinie 284 zu finden und um zu erfahren wann die nächste Buslinie 284 kommt.

Richtung: Ak Altona (Eingang)

43 Haltestellen

[LINIENPLAN ANZEIGEN](#)

U Niendorf Nord
 Vielohweg (Mitte)
 Wagrierweg
 Vielohwisch
 Vielohweg (West)
 Großer Ring
 Wunderbrunnen
 Ikea Schnelsen
 Wunderbrunnen
 Großer Ring
 Vielohweg (West)
 Modering
 Oldesloer Straße
 Frohmestraße (Mitte)
 Wählingsweg
 Halstenbeker Straße
 Wogenmannsburg
 Wietersheim
 Baumacker
 Grenzacker

Buslinie 284 Fahrpläne

Abfahrzeiten in Richtung Ak Altona (eingang)

Montag	05:35 - 19:09
Dienstag	05:35 - 19:09
Mittwoch	05:35 - 19:09
Donnerstag	05:35 - 19:09
Freitag	05:35 - 19:09
Samstag	09:09 - 18:49
Sonntag	Kein Betrieb

Buslinie 284 Info**Richtung:** Ak Altona (Eingang)**Stationen:** 43**Fahrdauer:** 57 Min**Linien Informationen:**

Pinneberger Chaussee

Halstenbeker Stieg

Mergenthalerweg

A Eidelstedt Zentrum

Eidelstedter Platz

Furtweg

S Elbgaustraße

Fangdieckstraße

Langbargheide (Nord)

Lüdersring

Farnhornweg

Vorhornweg

Rugenbarg (Nord)

Tannenberg

Stadionstraße

Luruper Chaussee (Desy)

Trabrennbahn Bahrenfeld

Ebertallee

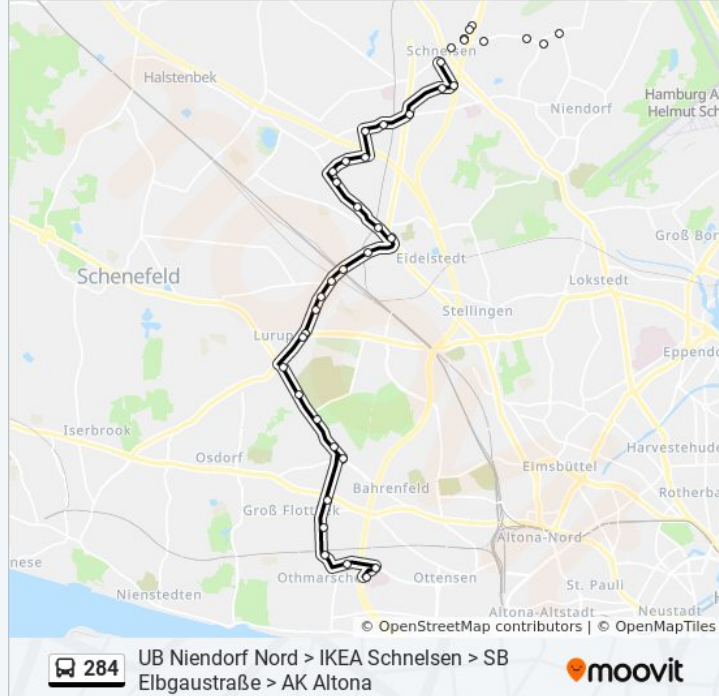
Böcklinstraße

S Othmarschen

Röpers Weide

Behringstraße (Ak Altona)

Ak Altona (Eingang)



UB Niendorf Nord > IKEA Schnelsen > SB
Elbgaustraße > AK Altona



Richtung: Ikea Schnelsen

37 Haltestellen

[LINIENPLAN ANZEIGEN](#)

Ak Altona (Eingang)

Behringstraße (Ak Altona)

Röpers Weide

S Othmarschen

Böcklinstraße

Ebertallee

Buslinie 284 Fahrpläne

Abfahrzeiten in Richtung Ikea Schnelsen

Montag	05:42 - 06:29
Dienstag	05:42 - 06:29
Mittwoch	05:42 - 06:29
Donnerstag	05:42 - 06:29
Freitag	05:42 - 06:29
Samstag	Kein Betrieb
Sonntag	Kein Betrieb

Trabrennbahn Bahrenfeld

Luruper Chaussee (Desy)

Stadionstraße

Tannenberg

Rugenbarg (Nord)

Vorhornweg

Farnhornweg

Lüdersring

Langbargheide (Nord)

Fangdieckstraße

S Elbgaustraße

Furtweg

Eidelstedter Platz

A Eidelstedt Zentrum

Mergenthalerweg

Halstenbeker Stieg

Pinneberger Chaussee

Grenzacker

Baumacker

Wietersheim

Wogenmannsburg

Halstenbeker Straße

Graf-Johann-Weg

Wählingsweg

Frohmestraße (Mitte)

Oldesloer Straße

Modering

Vielohweg (West)

Großer Ring

Wunderbrunnen

Ikea Schnelsen

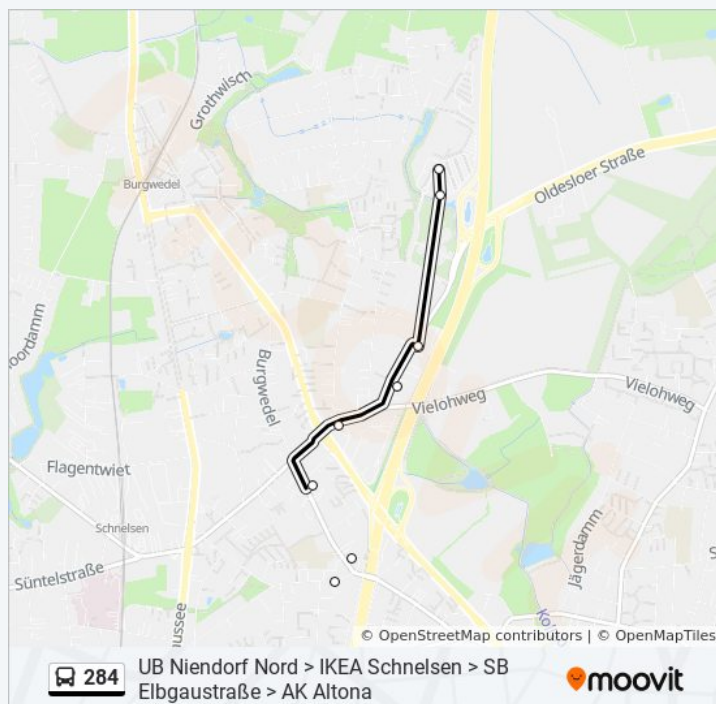
Buslinie 284 Info

Richtung: Ikea Schnelsen

Stationen: 37

Fahrtdauer: 21 Min

Linien Informationen:



Richtung: Kressenweg

Buslinie 284 Fahrpläne

- U Niendorf Nord
- Vielohweg (Mitte)
- Wagrierweg
- Vielohwisch
- Vielohweg (West)
- Großer Ring
- Wunderbrunnen
- Ikea Schnelsen
- Wunderbrunnen
- Großer Ring
- Vielohweg (West)
- Modering
- Oldesloer Straße
- Frohmestraße (Mitte)
- Wählingsweg
- Halstenbeker Straße
- Wogenmannsburg
- Wietersheim
- Baumacker
- Grenzacker
- Pinneberger Chaussee
- Halstenbeker Stieg
- Mergenthalerweg
- A Eidelstedt Zentrum
- Eidelstedter Platz
- Furtweg
- S Elbgaustraße
- Fangdieckstraße
- Langbargheide (Nord)
- Lüdersring
- Farnhornweg

Abfahrzeiten in Richtung Kressenweg

Montag	04:52 - 20:39
Dienstag	04:52 - 20:39
Mittwoch	04:52 - 20:39
Donnerstag	04:52 - 20:39
Freitag	04:52 - 20:39
Samstag	06:05 - 20:39
Sonntag	Kein Betrieb

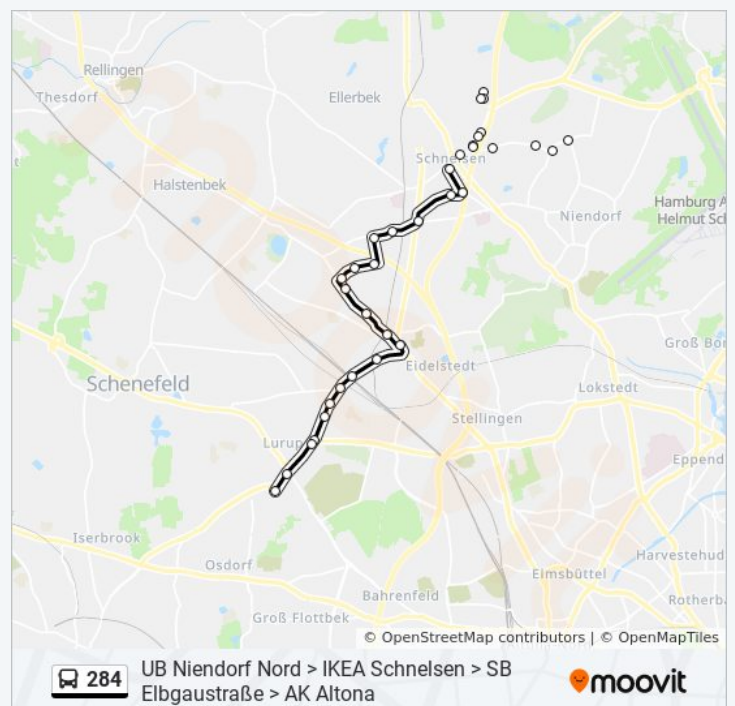
Buslinie 284 Info

Richtung: Kressenweg

Stationen: 34

Fahrdauer: 27 Min

Linien Informationen:



Vorhornweg

Rugenbarg (Nord)

Kressenweg

Richtung: Modering

33 Haltestellen

[LINIENPLAN ANZEIGEN](#)

Ak Altona (Eingang)

Behringstraße (Ak Altona)

Röpers Weide

S Othmarschen

Böcklinstraße

Ebertallee

Trabrennbahn Bahrenfeld

Luruper Chaussee (Desy)

Stadionstraße

Tannenberg

Rugenbarg (Nord)

Vorhornweg

Farnhornweg

Lüdersring

Langbargheide (Nord)

Fangdieckstraße

S Elbgaustraße

Furtweg

Eidelstedter Platz

A Eidelstedt Zentrum

Mergenthalerweg

Halstenbeker Stieg

Pinneberger Chaussee

Grenzacker

Baumacker

Wietersheim

Buslinie 284 Fahrpläne

Abfahrzeiten in Richtung Modering

Montag	06:02 - 19:51
Dienstag	06:02 - 19:51
Mittwoch	06:02 - 19:51
Donnerstag	06:02 - 19:51
Freitag	06:02 - 19:51
Samstag	07:09
Sonntag	09:11 - 19:51

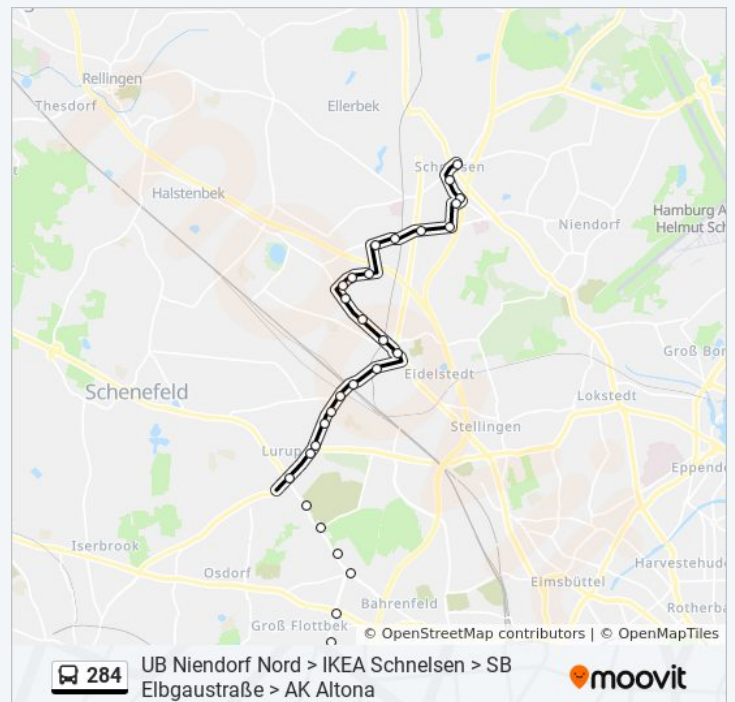
Buslinie 284 Info

Richtung: Modering

Stationen: 33

Fahrdauer: 20 Min

Linien Informationen:



Wogenmannsburg

Halstenbeker Straße

Graf-Johann-Weg

Wählingsweg

Frohmestraße (Mitte)

Oldesloer Straße

Modering

Richtung: Oldesloer Straße

32 Haltestellen

[LINIENPLAN ANZEIGEN](#)

Ak Altona (Eingang)

Behringstraße (Ak Altona)

Röpers Weide

S Othmarschen

Böcklinstraße

Ebertallee

Trabrennbahn Bahrenfeld

Luruper Chaussee (Desy)

Stadionstraße

Tannenberg

Rugenbarg (Nord)

Vorhornweg

Farnhornweg

Lüdersring

Langbargheide (Nord)

Fangdieckstraße

S Elbgaustraße

Furtweg

Eidelstedter Platz

A Eidelstedt Zentrum

Mergenthalerweg

Halstenbeker Stieg

Buslinie 284 Fahrpläne

Abfahrzeiten in Richtung Oldesloer Straße

Montag	06:49 - 21:43
Dienstag	06:49 - 21:43
Mittwoch	06:49 - 21:43
Donnerstag	06:49 - 21:43
Freitag	06:49 - 21:43
Samstag	19:56 - 21:43
Sonntag	20:31 - 21:54

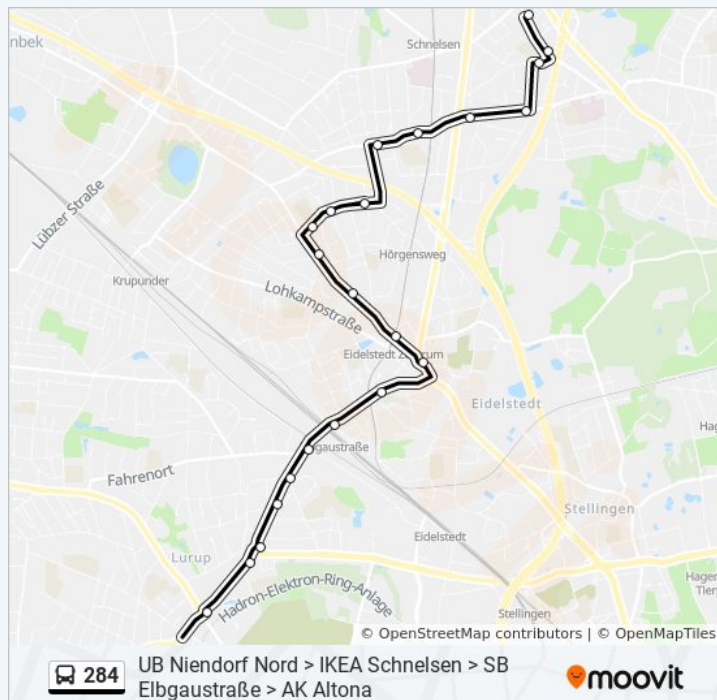
Buslinie 284 Info

Richtung: Oldesloer Straße

Stationen: 32

Fahrtdauer: 28 Min

Linien Informationen:



Pinneberger Chaussee

Grenzacker

Baumacker

Wietersheim

Wogenmannsburg

Halstenbeker Straße

Graf-Johann-Weg

Wählingsweg

Frohmestraße (Mitte)

Oldesloer Straße

Richtung: Rugenborg (Nord)

33 Haltestellen

[LINIENPLAN ANZEIGEN](#)

U Niendorf Nord

Vielohweg (Mitte)

Wagrierweg

Vielohwisch

Vielohweg (West)

Großer Ring

Wunderbrunnen

Ikea Schnelsen

Wunderbrunnen

Großer Ring

Vielohweg (West)

Modering

Oldesloer Straße

Frohmestraße (Mitte)

Wählingsweg

Halstenbeker Straße

Wogenmannsburg

Wietersheim

Baumacker

Buslinie 284 Fahrpläne

Abfahrzeiten in Richtung Rugenborg (nord)

Montag	18:48 - 20:19
Dienstag	18:48 - 20:19
Mittwoch	18:48 - 20:19
Donnerstag	18:48 - 20:19
Freitag	18:48 - 20:19
Samstag	Kein Betrieb
Sonntag	Kein Betrieb

Buslinie 284 Info

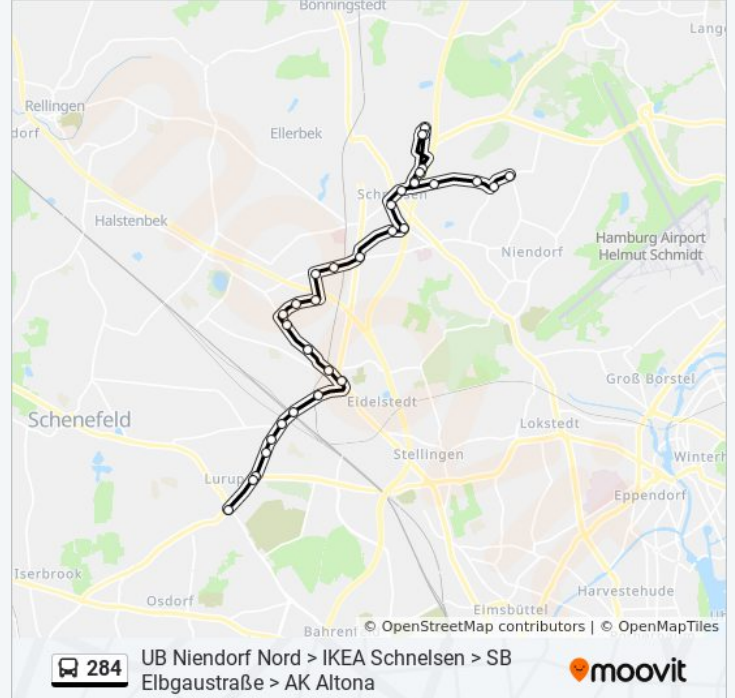
Richtung: Rugenborg (Nord)

Stationen: 33

Fahrtdauer: 39 Min

Linien Informationen:

Grenzacker
 Pinneberger Chaussee
 Halstenbeker Stieg
 Mergenthalerweg
 A Eidelstedt Zentrum
 Eidelstedter Platz
 Furtweg
 S Elbgaustraße
 Fangdieckstraße
 Langbargheide (Nord)
 Lüdersring
 Farnhornweg
 Vorhornweg
 Rugenbarg (Nord)



Richtung: S Elbgaustraße

16 Haltestellen

[LINIENPLAN ANZEIGEN](#)

Modering
 Oldesloer Straße
 Frohmestraße (Mitte)
 Wählingsweg
 Halstenbeker Straße
 Wogenmannsburg
 Wietersheim
 Baumacker
 Grenzacker
 Pinneberger Chaussee
 Halstenbeker Stieg
 Mergenthalerweg
 A Eidelstedt Zentrum
 Eidelstedter Platz
 Furtweg

Buslinie 284 Fahrpläne

Abfahrzeiten in Richtung S Elbgaustraße

Montag	Kein Betrieb
Dienstag	Kein Betrieb
Mittwoch	Kein Betrieb
Donnerstag	Kein Betrieb
Freitag	Kein Betrieb
Samstag	Kein Betrieb
Sonntag	07:31 - 20:14

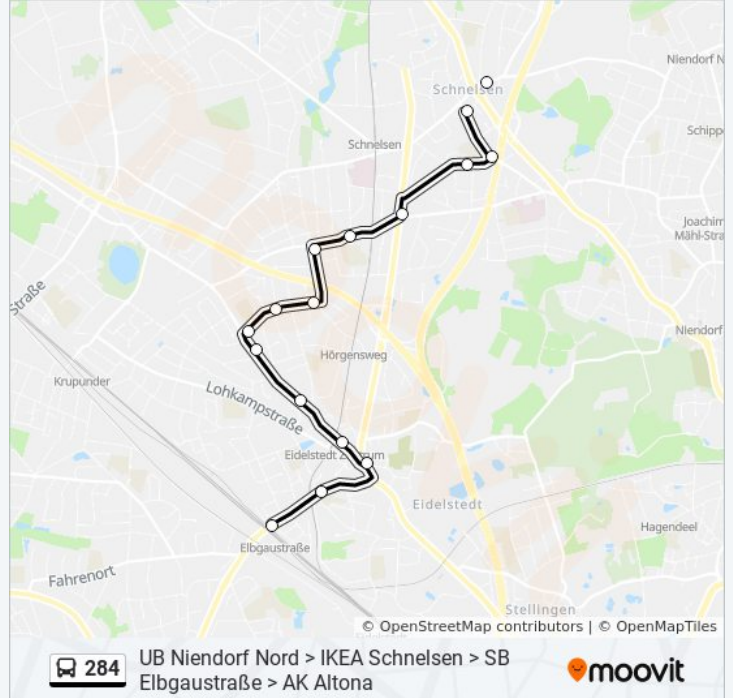
Buslinie 284 Info

Richtung: S Elbgaustraße

Stationen: 16

Fahrdauer: 18 Min

Linien Informationen:



Richtung: U Niendorf Nord

44 Haltestellen

[LINIENPLAN ANZEIGEN](#)

- Ak Altona (Eingang)
- Behringstraße (Ak Altona)
- Röpers Weide
- S Othmarschen
- Böcklinstraße
- Ebertallee
- Trabrennbahn Bahrenfeld
- Luruper Chaussee (Desy)
- Stadionstraße
- Tannenberg
- Rugenbarg (Nord)
- Vorhornweg
- Farnhornweg
- Lüdersring
- Langbargheide (Nord)
- Fangdieckstraße
- S Elbgaustraße
- Furtweg

Buslinie 284 Fahrpläne

Abfahrzeiten in Richtung U Niendorf Nord

Montag	08:09 - 19:31
Dienstag	08:09 - 19:31
Mittwoch	08:09 - 19:31
Donnerstag	08:09 - 19:31
Freitag	08:09 - 19:31
Samstag	07:49 - 19:38
Sonntag	Kein Betrieb

Buslinie 284 Info

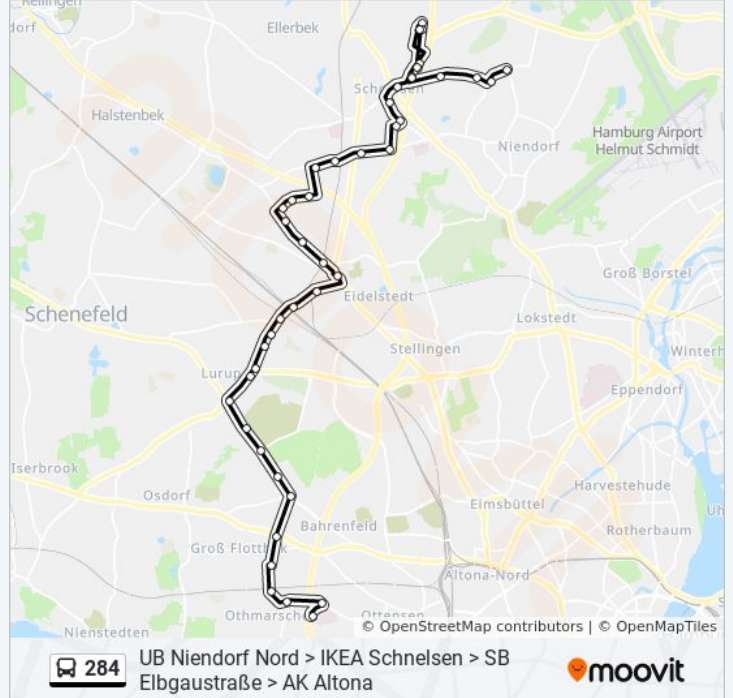
Richtung: U Niendorf Nord

Stationen: 44

Fahrdauer: 60 Min

Linien Informationen:

Eidelstedter Platz
A Eidelstedt Zentrum
Mergenthalerweg
Halstenbeker Stieg
Pinneberger Chaussee
Grenzacker
Baumacker
Wietersheim
Wogenmannsburg
Halstenbeker Straße
Graf-Johann-Weg
Wählingsweg
Frohmestraße (Mitte)
Oldesloer Straße
Modering
Vielohweg (West)
Großer Ring
Wunderbrunnen
Ikea Schnelsen
Wunderbrunnen
Großer Ring
Vielohweg (West)
Vielohwisch
Wagrierweg
Vielohweg (Mitte)
U Niendorf Nord



Buslinie 284 Offline Fahrpläne und Netzkarten stehen auf moovitapp.com zur Verfügung. Verwende den [Moovit App](#), um Live Bus Abfahrten, Zugfahrpläne oder U-Bahn Fahrplanzeiten zu sehen, sowie Schritt für Schritt Wegangaben für alle öffentlichen Verkehrsmittel in Hamburg & schleswig-Holstein zu erhalten.

[Über Moovit](#) • [MaaS Lösungen](#) • [Unterstützte Länder](#) • [Mooviter Community](#)

© 2023 Moovit - Alle Rechte vorbehalten

Siehe Live Ankunftszeiten



