

332

Mümmelmansberg > Lohbrügge > Bf. Bergedorf >  
Friedhof Bergedorf

Hol Dir Die App

Die Buslinie 332 (Mümmelmansberg > Lohbrügge > Bf. Bergedorf > Friedhof Bergedorf) hat 7 Routen  
(1) Bf. bergedorf: 07:08 - 22:08(2) Bf. bergedorf: 23:44(3) Friedhof Bergedorf: 17:37 - 21:38(4) Friedhof Bergedorf  
(kapelle 2): 08:38 - 16:37(5) Kandinskyallee (nord): 05:39 - 18:55(6) Sternwarte (besucherzentrum): 23:08(7) U  
Mümmelmansberg: 06:40 - 22:28

Verwende Moovit, um die nächste Station der Buslinie 332 zu finden und um zu erfahren wann die nächste Buslinie 332 kommt.

**Richtung: Bf. Bergedorf**

23 Haltestellen

[LINIENPLAN ANZEIGEN](#)

Kandinskyallee (Nord)  
Am Mühlenbach  
Strietkoppel  
U Mümmelmansberg  
Steinbeker Grenzdamm  
Boberg  
Boberger Drift  
Rudorffweg  
Mendelstraße  
Haempten  
Behnsrade  
Havighorster Weg  
Röpraredder  
Perelsstraße  
Perelsstraße (Mitte)  
Heidkampsredder  
Kirschgarten  
An Der Bergkoppel  
Riehlstraße  
Höperfeld

**Buslinie 332 Fahrpläne**

Abfahrzeiten in Richtung Bf. bergedorf

Montag	07:08 - 22:08
Dienstag	05:08 - 22:08
Mittwoch	05:08 - 22:08
Donnerstag	05:08 - 22:08
Freitag	07:08 - 22:08
Samstag	06:08 - 22:08
Sonntag	07:08 - 22:08

**Buslinie 332 Info****Richtung:** Bf. Bergedorf**Stationen:** 23**Fahrdauer:** 27 Min**Linien Informationen:**

Ulmenliet

Lohbrügger Markt

Bf. Bergedorf



**Richtung: Bf. Bergedorf**

8 Haltestellen

[LINIENPLAN ANZEIGEN](#)

Sternwarte (Besucherzentrum)

August-Bebel-Straße

Ida-Boy-Ed-Straße

Spieringstraße

Zu den Eichen

Mohnhof

Am Bergedorfer Hafen

Bf. Bergedorf

### Buslinie 332 Fahrpläne

Abfahrzeiten in Richtung Bf. bergedorf

Montag	00:44 - 23:44
Dienstag	23:44
Mittwoch	23:44
Donnerstag	23:44
Freitag	23:44
Samstag	23:44
Sonntag	Kein Betrieb

### Buslinie 332 Info

**Richtung:** Bf. Bergedorf

**Stationen:** 8

**Fahrdauer:** 10 Min

**Linien Informationen:**



## Richtung: Friedhof Bergedorf

35 Haltestellen

[LINIENPLAN ANZEIGEN](#)

Kandinskyallee (Nord)

Am Mühlenbach

Strietkoppel

U Mümmelmannsberg

Steinbeker Grenzdamm

Boberg

Boberger Drift

Rudorffweg

Mendelstraße

Haempton

Behnsrade

Havighorster Weg

Röpredder

Perelsstraße

Perelsstraße (Mitte)

Heidkampsredder

Kirschgarten

An Der Bergkoppel

## Buslinie 332 Fahrpläne

Abfahrzeiten in Richtung Friedhof Bergedorf

Montag	17:37 - 21:38
Dienstag	06:03 - 21:38
Mittwoch	06:03 - 21:38
Donnerstag	06:03 - 21:38
Freitag	17:37 - 21:38
Samstag	17:31 - 21:38
Sonntag	17:37 - 21:38

## Buslinie 332 Info

**Richtung:** Friedhof Bergedorf

**Stationen:** 35

**Fahrdauer:** 46 Min

**Linien Informationen:**

Riehlstraße

Höperfeld

Ulmenliet

Lohbrügger Markt

Bf. Bergedorf

Bf. Bergedorf

Am Bergedorfer Hafen

Mohnhof

Zu den Eichen

St.-Michael-Kirche

Reiboldweg

Hoffmann-Von-Fallersleben-Straße

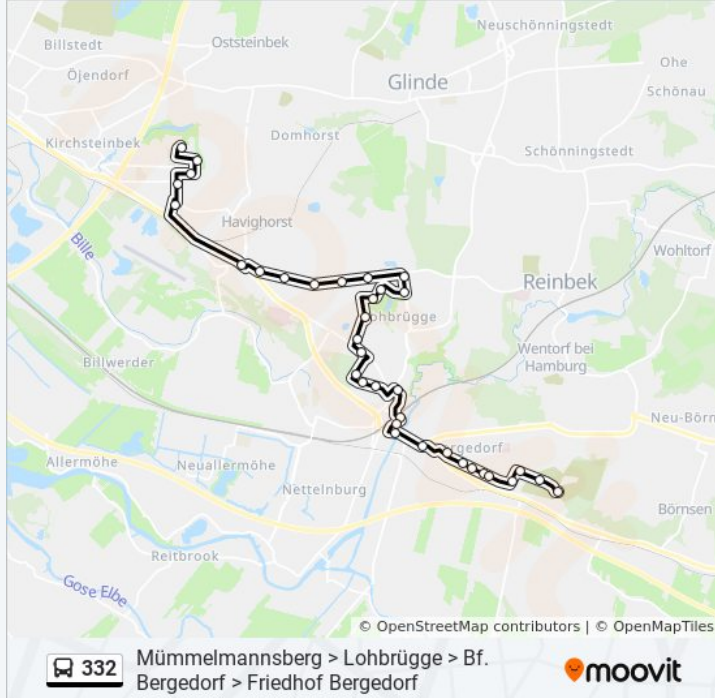
Justus-Brinckmann-Straße

Sternwarte (Universität)

Sternwarte (Besucherzentrum)

Friedhof Bergedorf (Kapelle 1)

Friedhof Bergedorf



### Richtung: Friedhof Bergedorf (Kapelle 2)

36 Haltestellen

[LINIENPLAN ANZEIGEN](#)

Kandinskyallee (Nord)

Am Mühlenbach

Strietkoppel

U Mümmelmannsberg

Steinbeker Grenzdamm

Boberg

Boberger Drift

Rudorffweg

Mendelstraße

Haempton

Behnsrade

Havighorster Weg

### Buslinie 332 Fahrpläne

Abfahrzeiten in Richtung Friedhof Bergedorf (kapelle 2)

Montag	08:38 - 16:37
Dienstag	07:31 - 17:01
Mittwoch	07:31 - 17:01
Donnerstag	07:31 - 17:01
Freitag	08:38 - 16:37
Samstag	07:38 - 17:01
Sonntag	08:38 - 16:37

### Buslinie 332 Info

**Richtung:** Friedhof Bergedorf (Kapelle 2)

**Stationen:** 36

**Fahrtdauer:** 50 Min

**Linien Informationen:**

Röpredder

Perelsstraße

Perelsstraße (Mitte)

Heidkampsredder

Kirschgarten

An Der Bergkoppel

Riehlstraße

Höperfeld

Ulmenliet

Lohbrügger Markt

Bf. Bergedorf

Bf. Bergedorf

Am Bergedorfer Hafen

Mohnhof

Zu den Eichen

St.-Michael-Kirche

Reiboldweg

Hoffmann-Von-Fallersleben-Straße

Justus-Brinckmann-Straße

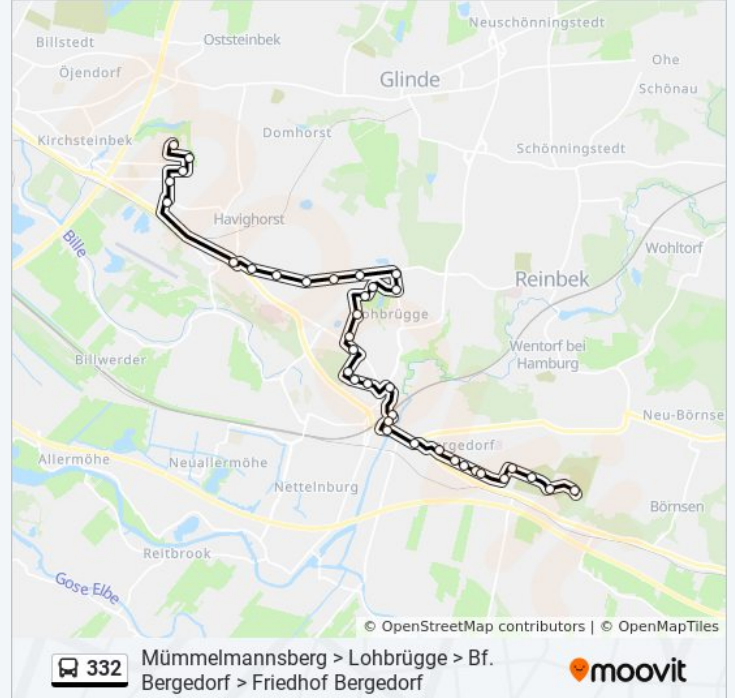
Sternwarte (Universität)

Sternwarte (Besucherzentrum)

Friedhof Bergedorf (Kapelle 1)

Friedhof Bergedorf

Friedhof Bergedorf (Kapelle 2)



### Richtung: Kandinskyallee (Nord)

34 Haltestellen

[LINIENPLAN ANZEIGEN](#)

Friedhof Bergedorf (Kapelle 2)

Friedhof Bergedorf

Friedhof Bergedorf (Kapelle 1)

Sternwarte (Besucherzentrum)

August-Bebel-Straße

### Buslinie 332 Fahrpläne

Abfahrzeiten in Richtung Kandinskyallee (nord)

Montag	Kein Betrieb
Dienstag	05:39 - 18:55
Mittwoch	05:39 - 18:55
Donnerstag	05:39 - 18:55
Freitag	Kein Betrieb
Samstag	08:09 - 18:55
Sonntag	Kein Betrieb



Ida-Boy-Ed-Straße

Spieringstraße

Zu den Eichen

Mohnhof

Am Bergedorfer Hafen

Bf. Bergedorf

Sander Markt

Lohbrügger Markt

Ulmenliet

Höperfeld

Riehlstraße

An Der Bergkoppel

Kirschgarten

Heidkampsredder

Perelsstraße (Mitte)

Perelsstraße

Röpraredder

Havighorster Weg

Behnsrade

Haempton

Mendelstraße

Rudorffweg

Boberger Drift

Boberg

Steinbeker Grenzdamm

U Mümmelmansberg

Strietkoppel

Am Mühlenbach

Kandinskyallee (Nord)

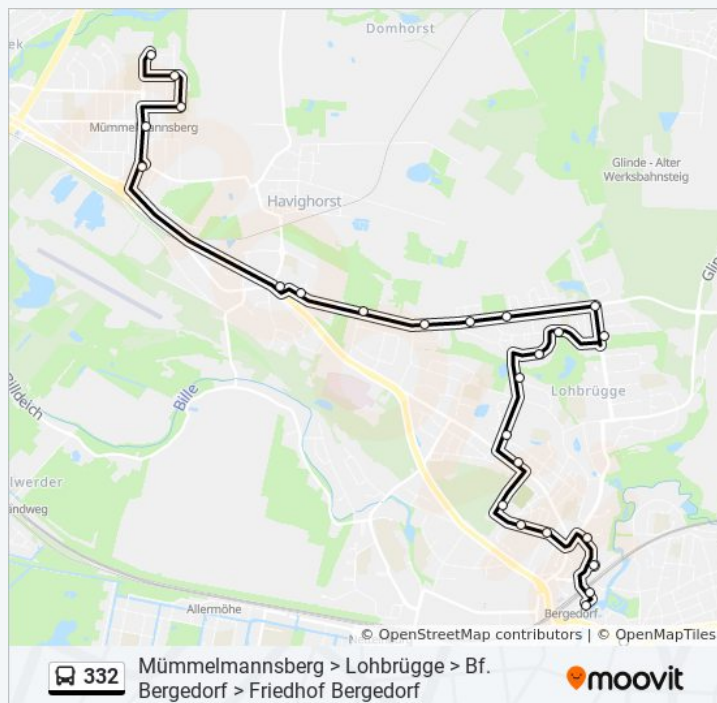
### Buslinie 332 Info

**Richtung:** Kandinskyallee (Nord)

**Stationen:** 34

**Fahrtdauer:** 47 Min

**Linien Informationen:**



**Richtung: Sternwarte (Besucherzentrum)**

30 Haltestellen

[LINIENPLAN ANZEIGEN](#)

### Buslinie 332 Fahrpläne

Abfahrzeiten in Richtung Sternwarte (besucherzentrum)

Montag

00:08 - 23:08

U Mümmelmannsberg

Steinbeker Grenzdamm

Boberg

Boberger Drift

Rudorffweg

Mendelstraße

Haempton

Behnsrade

Havighorster Weg

Röpredder

Perelsstraße

Perelsstraße (Mitte)

Heidkampsredder

Kirschgarten

An Der Bergkoppel

Riehlstraße

Höperfeld

Ulmenliet

Lohbrügger Markt

Bf. Bergedorf

Bf. Bergedorf

Am Bergedorfer Hafen

Mohnhof

Zu den Eichen

St.-Michael-Kirche

Reiboldweg

Hoffmann-Von-Fallersleben-Straße

Justus-Brinckmann-Straße

Sternwarte (Universität)

Sternwarte (Besucherzentrum)

Dienstag 23:08

Mittwoch 23:08

Donnerstag 23:08

Freitag 23:08

Samstag 23:08

Sonntag Kein Betrieb

### Buslinie 332 Info

**Richtung:** Sternwarte (Besucherzentrum)

**Stationen:** 30

**Fahrdauer:** 36 Min

**Linien Informationen:**



**Richtung: U Mümmelmannsberg**

31 Haltestellen

[LINIENPLAN ANZEIGEN](#)

**Buslinie 332 Fahrpläne**

Abfahrzeiten in Richtung U Mümmelmannsberg

Friedhof Bergedorf (Kapelle 2)  
 Friedhof Bergedorf  
 Friedhof Bergedorf (Kapelle 1)  
 Sternwarte (Besucherzentrum)  
 August-Bebel-Straße  
 Ida-Boy-Ed-Straße  
 Spieringstraße  
 Zu den Eichen  
 Mohnhof  
 Am Bergedorfer Hafen  
 Bf. Bergedorf  
 Sander Markt  
 Lohbrügger Markt  
 Ulmenliet  
 Höperfeld  
 Riehlstraße  
 An Der Bergkoppel  
 Kirschgarten  
 Heidkampsredder  
 Perelsstraße (Mitte)  
 Perelsstraße  
 Röpraredder  
 Havighorster Weg  
 Behnsrade  
 Haempton  
 Mendelstraße  
 Rudorffweg  
 Boberger Drift  
 Boberg  
 Steinbeker Grenzdamm  
 U Mümmelmannsberg

Montag	06:40 - 22:28
Dienstag	04:40 - 22:28
Mittwoch	04:40 - 22:28
Donnerstag	04:40 - 22:28
Freitag	06:40 - 22:28
Samstag	05:40 - 22:28
Sonntag	06:40 - 22:28

### Buslinie 332 Info

**Richtung:** U Mümmelmannsberg

**Stationen:** 31

**Fahrtdauer:** 25 Min

**Linien Informationen:**





Buslinie 332 Offline Fahrpläne und Netzkarten stehen auf moovitapp.com zur Verfügung. Verwende den [Moovit App](#), um Live Bus Abfahrten, Zugfahrpläne oder U-Bahn Fahrplanzeiten zu sehen, sowie Schritt für Schritt Wegangaben für alle öffentlichen Verkehrsmittel in Hamburg & schleswig-Holstein zu erhalten.

[Über Moovit](#) • [MaaS Lösungen](#) • [Unterstützte Länder](#) • [Mooviter Community](#)

© 2024 Moovit - Alle Rechte vorbehalten

## Siehe Live Ankunftszeiten

