

Die Buslinie R32 ((R33 Ennigerloh -) Sendenhorst - Wolbeck - Münster) hat 8 Routen

(1) Münster (westf) hauptbahnhof Bstg A: 05:29(2) Münster (westf) hauptbahnhof Bstg C1: 05:19 - 19:08(3) Münster Drostenhof: 21:49 - 23:04(4) Sendenhorst, Krankenhaus: 05:51(5) Sendenhorst, Lambertiplatz: 06:05 - 23:27(6) Sendenhorst, Osttor: 10:15 - 22:27(7) Sendenhorst, Rathaus: 21:10

Verwende Moovit, um die nächste Station der Buslinie R32 zu finden und um zu erfahren wann die nächste Buslinie R32 kommt.

### Richtung: Münster (Westf) Hauptbahnhof Bstg A

17 Haltestellen

[LINIENPLAN ANZEIGEN](#)

Sendenhorst, Lambertiplatz

Sendenhorst, Rathaus

Sendenhorst, Krankenhaus

Sendenhorst, Friedhof

Alst, Reiterhof

Alst, Sägewerk

Alst, Bruns

Albersloh, Lüring

Albersloh, Schwalbenweg

Albersloh, Teckelschlaut

Albersloh, Molkerei

Albersloh, Wolbecker Str.41

Albersloh, Berl

Münster Tiergartenheide

Münster Juffernkamp

Münster Drostenhof

Münster (Westf) Hauptbahnhof

### Buslinie R32 Fahrpläne

Abfahrzeiten in Richtung Münster (westf)  
hauptbahnhof Bstg A

Montag	Kein Betrieb
Dienstag	Kein Betrieb
Mittwoch	Kein Betrieb
Donnerstag	Kein Betrieb
Freitag	Kein Betrieb
Samstag	05:29
Sonntag	Kein Betrieb

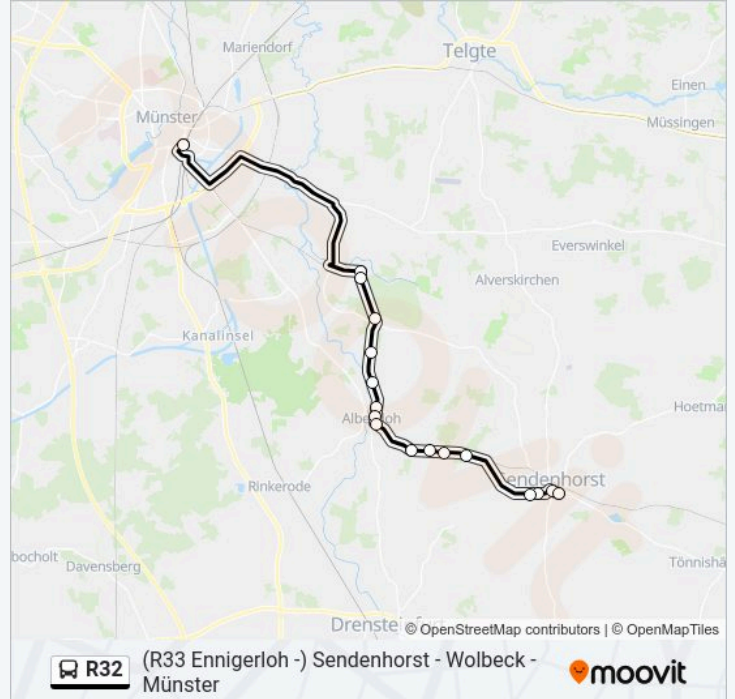
### Buslinie R32 Info

**Richtung:** Münster (Westf) Hauptbahnhof Bstg A

**Stationen:** 17

**Fahrtdauer:** 41 Min

**Linien Informationen:**



## Richtung: Münster (Westf) Hauptbahnhof Bstg C1

38 Haltestellen

[LINIENPLAN ANZEIGEN](#)

Sendenhorst, Herkulesweg  
 Sendenhorst, Osttor  
 Sendenhorst, Lambertiplatz  
 Sendenhorst, Rathaus  
 Sendenhorst, Krankenhaus  
 Sendenhorst, Friedhof  
 Alst, Reiterhof  
 Alst, Sägewerk  
 Alst, Bruns  
 Albersloh, Lüring  
 Albersloh, Schwalbenweg  
 Albersloh, Teckelschlaut  
 Albersloh, Molkerei  
 Albersloh, Wolbecker Str.41  
 Albersloh, Berl  
 Münster Tiergartenheide  
 Münster Juffernkamp  
 Münster Drostenhof

### Buslinie R32 Fahrpläne

Abfahrzeiten in Richtung Münster (westf)  
 hauptbahnhof Bstg C1

Montag	05:19 - 19:08
Dienstag	05:19 - 19:08
Mittwoch	05:19 - 19:08
Donnerstag	05:19 - 19:08
Freitag	05:19 - 19:08
Samstag	05:59 - 17:09
Sonntag	08:44 - 19:44

### Buslinie R32 Info

**Richtung:** Münster (Westf) Hauptbahnhof Bstg C1

**Stationen:** 38

**Fahrtdauer:** 41 Min

**Linien Informationen:**

Münster Sültemeyer

Münster Wolbeck Ehrenmal

Münster Grenkuhlenweg

Münster Lerschmehrer

Münster Wolbecker Windmühle

Münster Abzweig Angelmodde

Münster Averhoff Rusticus

Münster Freibad Stapelskotten

Münster Stapelskotten

Münster Mondstraße Bstg A

Münster St.-Margareta-Kirche

Münster, Mühlhäuser Str.

Münster Institut Der Feuerwehr

Münster Liboristraße

Münster Hansa-Berufskolleg

Münster Sophienstraße

Münster Sternstraße

Münster Bremer Platz

Münster Servatiiplatz Bstg B

Münster (Westf) Hauptbahnhof



### Richtung: Münster Drostenhof

16 Haltestellen

[LINIENPLAN ANZEIGEN](#)

Sendenhorst, Lambertiplatz

Sendenhorst, Rathaus

Sendenhorst, Krankenhaus

Sendenhorst, Friedhof

Alst, Reiterhof

Alst, Sägewerk

Alst, Bruns

Albersloh, Lüring

Albersloh, Schwalbenweg

### Buslinie R32 Fahrpläne

Abfahrzeiten in Richtung Münster Drostenhof

Montag	21:49 - 23:04
Dienstag	21:49 - 23:04
Mittwoch	21:49 - 23:04
Donnerstag	21:49 - 23:04
Freitag	21:49 - 23:04
Samstag	Kein Betrieb
Sonntag	Kein Betrieb

### Buslinie R32 Info

**Richtung:** Münster Drostenhof

**Stationen:** 16

Albersloh, Teckelschlaut

Albersloh, Molkerei

Albersloh, Wolbecker Str.41

Albersloh, Berl

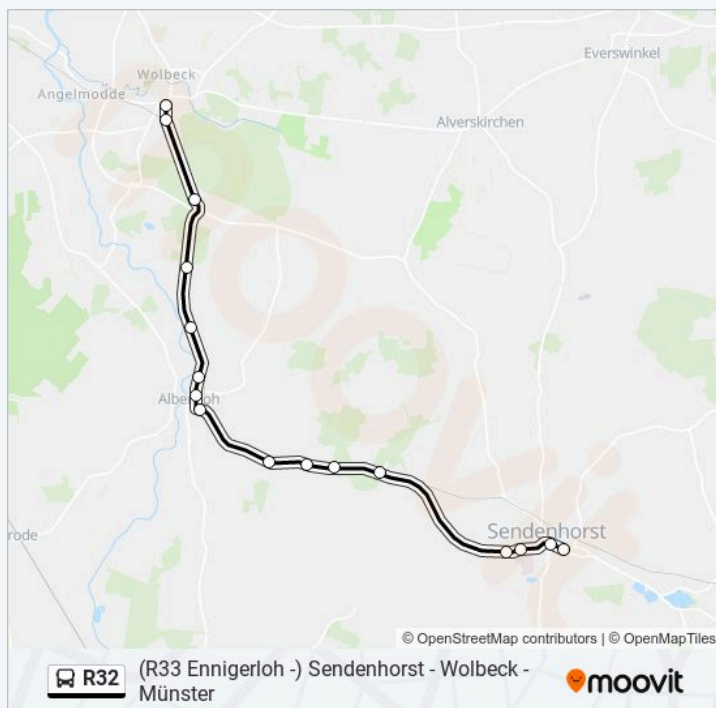
Münster Tiergartenheide

Münster Juffernkamp

Münster Drostenhof

**Fahrtdauer:** 17 Min

**Linien Informationen:**



**Richtung: Sendenhorst, Krankenhaus**

7 Haltestellen

[LINIENPLAN ANZEIGEN](#)

Albersloh, Teckelschlaut

Albersloh, Schwalbenweg

Albersloh, Lüring

Alst, Bruns

Alst, Sägewerk

Alst, Reiterhof

Sendenhorst, Krankenhaus

### Buslinie R32 Fahrpläne

Abfahrzeiten in Richtung Sendenhorst, Krankenhaus

Montag	05:51
Dienstag	05:51
Mittwoch	05:51
Donnerstag	05:51
Freitag	05:51
Samstag	Kein Betrieb
Sonntag	Kein Betrieb

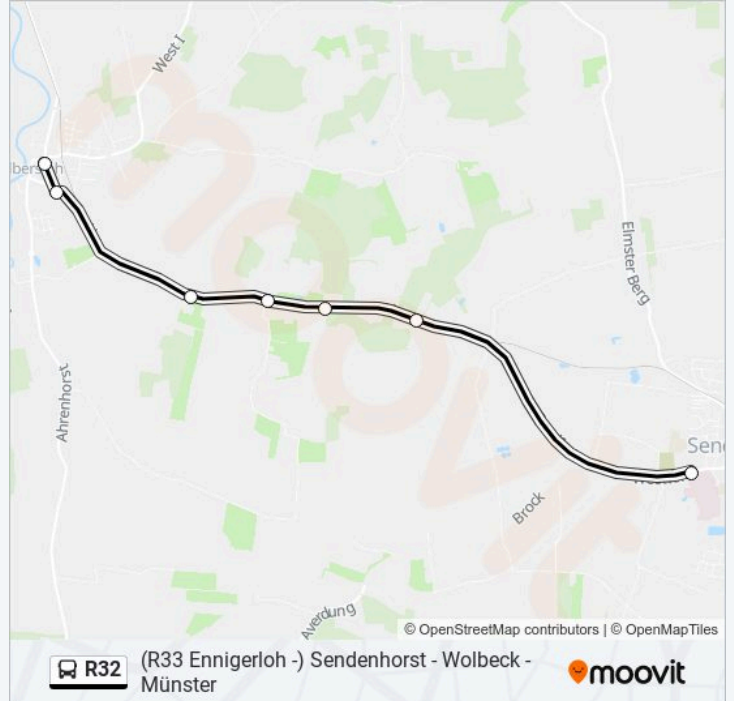
### Buslinie R32 Info

**Richtung:** Sendenhorst, Krankenhaus

**Stationen:** 7

**Fahrtdauer:** 9 Min

**Linien Informationen:**



**Richtung: Sendenhorst, Lambertiplatz**

34 Haltestellen

[LINIENPLAN ANZEIGEN](#)

- Münster (Westf) Hauptbahnhof
- Münster Servatiiplatz Bstg A
- Münster Sternstraße
- Münster Sophienstraße
- Münster Hansa-Berufskolleg
- Münster Liboristraße
- Münster Institut Der Feuerwehr
- Münster, Mühlhäuser Str.
- Münster St.-Margareta-Kirche
- Münster Mondstraße Bstg C
- Münster Stapelskotten
- Münster Freibad Stapelskotten
- Münster Averhoff Rusticus
- Münster Abzweig Angelmodde
- Münster Wolbecker Windmühle
- Münster Lerschmehr
- Münster Grenkuhlenweg
- Münster Wolbeck Ehrenmal

**Buslinie R32 Fahrpläne**

Abfahrzeiten in Richtung Sendenhorst, Lambertiplatz

Montag	06:05 - 23:27
Dienstag	06:05 - 23:27
Mittwoch	06:05 - 23:27
Donnerstag	06:05 - 23:27
Freitag	06:05 - 23:27
Samstag	06:55 - 22:27
Sonntag	09:35 - 23:10

**Buslinie R32 Info**

**Richtung:** Sendenhorst, Lambertiplatz

**Stationen:** 34

**Fahrtdauer:** 39 Min

**Linien Informationen:**

Münster Sültemeyer

Münster Drostenhof

Münster Juffernkamp

Münster Tiergartenheide

Albersloh, Berl

Albersloh, Wolbecker Str.41

Albersloh, Molkerei

Albersloh, Teckelschlaut

Albersloh, Schwalbenweg

Albersloh, Lüring

Alst, Bruns

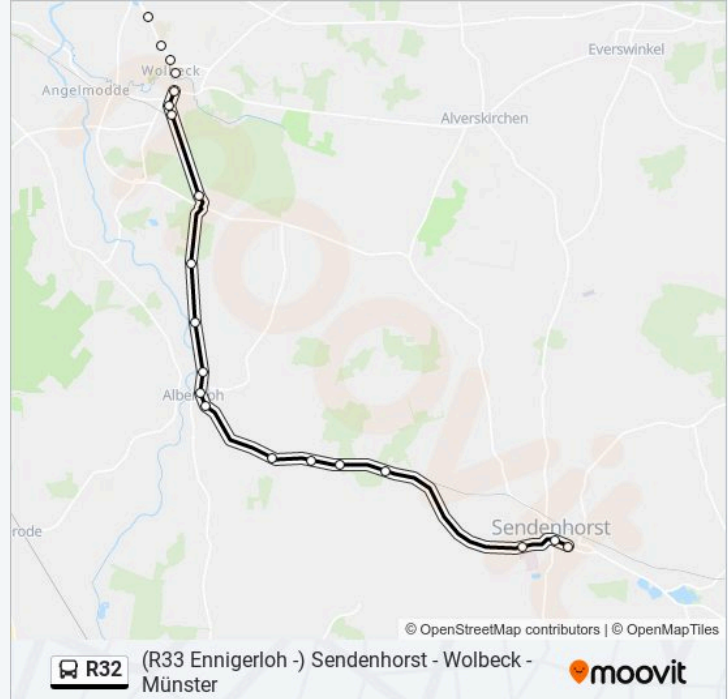
Alst, Sägewerk

Alst, Reiterhof

Sendenhorst, Krankenhaus

Sendenhorst, Rathaus

Sendenhorst, Lambertiplatz



### Richtung: Sendenhorst, Osttor

35 Haltestellen

[LINIENPLAN ANZEIGEN](#)

Münster (Westf) Hauptbahnhof

Münster Servatiiplatz Bstg A

Münster Sternstraße

Münster Sophienstraße

Münster Hansa-Berufskolleg

Münster Liboristraße

Münster Institut Der Feuerwehr

Münster, Mühlhäuser Str.

Münster St.-Margareta-Kirche

Münster Mondstraße Bstg C

Münster Stapelskotten

Münster Freibad Stapelskotten

Münster Averhoff Rusticus

### Buslinie R32 Fahrpläne

Abfahrzeiten in Richtung Sendenhorst, Osttor

Montag	10:15 - 22:27
Dienstag	10:15 - 22:27
Mittwoch	10:15 - 22:27
Donnerstag	10:15 - 22:27
Freitag	10:15 - 22:27
Samstag	06:15 - 20:15
Sonntag	Kein Betrieb

### Buslinie R32 Info

**Richtung:** Sendenhorst, Osttor

**Stationen:** 35

**Fahrtdauer:** 40 Min

**Linien Informationen:**

Münster Abzweig Angelmodde

Münster Wolbecker Windmühle

Münster Lerschmehr

Münster Grenkuhlenweg

Münster Wolbeck Ehrenmal

Münster Sültemeyer

Münster Drostenhof

Münster Juffernkamp

Münster Tiergartenheide

Albersloh, Berl

Albersloh, Wolbecker Str.41

Albersloh, Molkerei

Albersloh, Teckelschlaut

Albersloh, Schwalbenweg

Albersloh, Lüring

Alst, Bruns

Alst, Sägewerk

Alst, Reiterhof

Sendenhorst, Krankenhaus

Sendenhorst, Rathaus

Sendenhorst, Lambertiplatz

Sendenhorst, Osttor



### Richtung: Sendenhorst, Rathaus

33 Haltestellen

[LINIENPLAN ANZEIGEN](#)

Münster (Westf) Hauptbahnhof

Münster Servatiplatz Bstg A

Münster Sternstraße

Münster Sophienstraße

Münster Hansa-Berufskolleg

Münster Liboristraße

Münster Institut Der Feuerwehr

### Buslinie R32 Fahrpläne

Abfahrzeiten in Richtung Sendenhorst, Rathaus

Montag	21:10
Dienstag	21:10
Mittwoch	21:10
Donnerstag	21:10
Freitag	21:10
Samstag	Kein Betrieb
Sonntag	Kein Betrieb

Münster, Mühlhäuser Str.

Münster St.-Margareta-Kirche

Münster Mondstraße Bstg C

Münster Stapelskotten

Münster Freibad Stapelskotten

Münster Averhoff Rusticus

Münster Abzweig Angelmodde

Münster Wolbecker Windmühle

Münster Lerschmehr

Münster Grenkuhlenweg

Münster Wolbeck Ehrenmal

Münster Sültemeyer

Münster Drostenhof

Münster Juffernkamp

Münster Tiergartenheide

Albersloh, Berl

Albersloh, Wolbecker Str.41

Albersloh, Molkerei

Albersloh, Teckelschlaut

Albersloh, Schwalbenweg

Albersloh, Lüring

Alst, Bruns

Alst, Sägewerk

Alst, Reiterhof

Sendenhorst, Krankenhaus

Sendenhorst, Rathaus

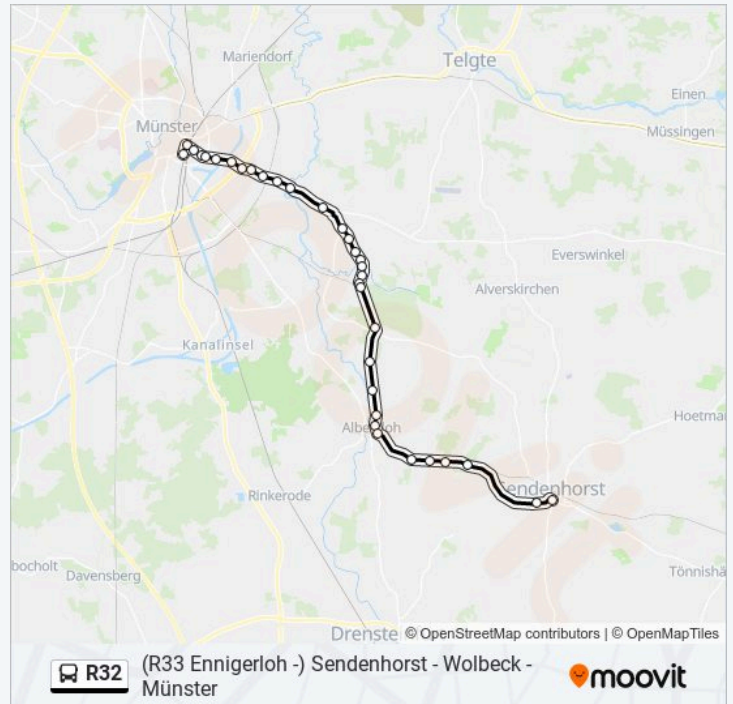
## Buslinie R32 Info

**Richtung:** Sendenhorst, Rathaus

**Stationen:** 33

**Fahrtdauer:** 35 Min

**Linien Informationen:**



Buslinie R32 Offline Fahrpläne und Netzkarten stehen auf moovitapp.com zur Verfügung. Verwende den Moovit App, um Live Bus Abfahrten, Zugfahrpläne oder U-Bahn Fahrplanzeiten zu sehen, sowie Schritt für Schritt Wegangaben für alle öffentlichen Verkehrsmittel in NRW (nordrhein-Westfalen) zu erhalten.