

Die Buslinie 298 (Düren, Bahnhof / Zob (Bus)) hat 14 Routen

(1) Düren, Bahnhof / zob (bus): 04:40 - 20:05(2) Euskirchen, Bf: 04:59 - 19:23(3) Vettweiß, markt: 09:05(4) Zülpich, Füssenich Bonn: 19:05 - 21:06(5) Zülpich, Post: 20:23

Verwende Moovit, um die nächste Station der Buslinie 298 zu finden und um zu erfahren wann die nächste Buslinie 298 kommt.

Richtung: Düren, Bahnhof / Zob (Bus)

53 Haltestellen

[LINIENPLAN ANZEIGEN](#)

Euskirchen, Bf
Euskirchen, Veybachstraße
Euskirchen Gerberstr.
Euskirchen Kommerner Str.
Euskirchen Berufskolleg
Euskirchen, Mainstraße
Euskirchen Alte Tuchfabrik
Euskirchen, Euenheim Bze
Euskirchen Euenheim
Euskirchen Elsig
Zülpich, Dürscheven
Zülpich Enzen Kirche
Zülpich am Backesgarten
Zülpich Neuer Weg
Zülpich, Ülpenich Ortsausgang
Zülpich Ringstr.
Zülpich Lövenicher Weg
Zülpich, Bonner Straße/Zentrum
Zülpich, Frankengraben
Zülpich Friedhof
Zülpich Römerallee/Bf

Buslinie 298 Fahrpläne

Abfahrzeiten in Richtung Düren, Bahnhof / zob (bus)

Montag	04:40 - 20:05
Dienstag	04:40 - 20:05
Mittwoch	04:40 - 20:05
Donnerstag	04:40 - 20:05
Freitag	12:05 - 20:05
Samstag	06:05 - 19:05
Sonntag	12:05 - 20:05

Buslinie 298 Info

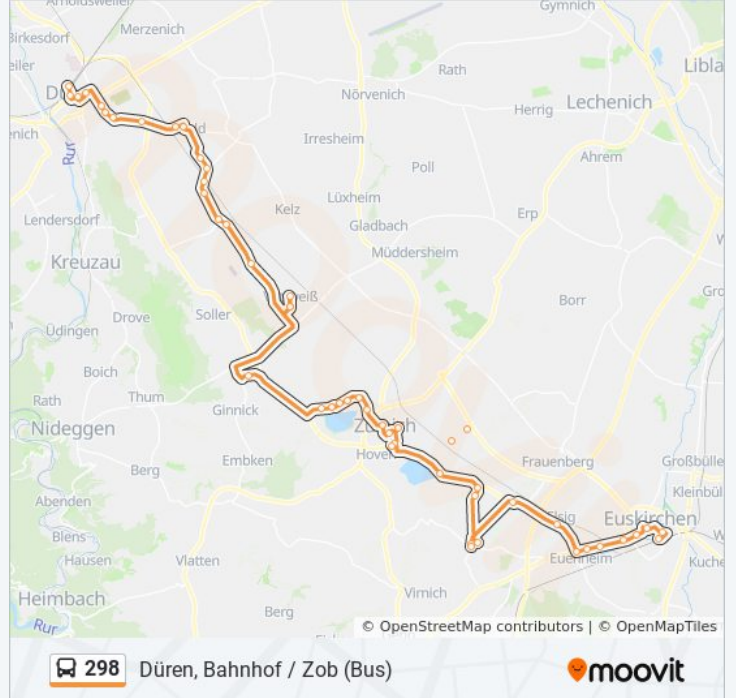
Richtung: Düren, Bahnhof / Zob (Bus)

Stationen: 53

Fahrdauer: 85 Min

Linien Informationen:

Zülpich, Bahnhof
Zülpich Römerallee/Bf
Zülpich Friedhof
Zülpich Post
Zülpich, am Silberberg
Zülpich Victor Rolff
Zülpich Flimm
Zülpich Schneider
Zülpich, Füssenich Kloster
Zülpich Jugendheim
Zülpich Füssenich Bonn
Vettweiß, Froitzheim Martinusstraße
Vettweiß, Sportheim
Vettweiß, Markt
Vettweiß, Sportheim
Vettweiß, Soller Aussiedlerhöfe
Vettweiß, Jakobwüllesheim Vettweißer Straße
Vettweiß, Jakobwüllesheim (Bus)
Nörvenich, Abzw. Bubenheim
Nörvenich, Bubenheim
Nörvenich, Rommelsheim Fichtestraße
Nörvenich, Rommelsheim Feuerwehrhaus
Nörvenich, Binsfeld Kirche
Nörvenich, Binsfeld Sportplatz
Düren, Selders
Düren, Gneisenaustraße
Düren, An Der Windmühle
Düren, Jüdischer Friedhof
Düren, St. Angela Schule
Düren, Kreishaus
Düren, Stadtcenter
Düren, Bahnhof / Zob (Bus)



Richtung: Euskirchen, Bf

53 Haltestellen

[LINIENPLAN ANZEIGEN](#)

Düren, Bahnhof / Zob (Bus)
Düren, Stadtcenter
Düren, Kreishaus
Düren, St. Angela Schule
Düren, Friedrich-Ebert-Platz
Düren, Jüdischer Friedhof
Düren, Gneisenaustraße
Düren, Selders
Nörvenich, Binsfeld Sportplatz
Nörvenich, Binsfeld Kirche
Nörvenich, Rommelsheim Feuerwehrhaus
Nörvenich, Rommelsheim Fichtestraße
Nörvenich, Bubenheim
Nörvenich, Abzw. Bubenheim
Vettweiß, Jakobwüllesheim (Bus)
Vettweiß, Jakobwüllesheim Vettweißer Straße
Vettweiß, Soller Aussiedlerhöfe
Vettweiß, Sportheim
Vettweiß, Markt
Vettweiß, Sportheim
Vettweiß, Froitzheim Martinusstraße
Zülpich Füssenich Bonn
Zülpich Jugendheim
Zülpich, Füssenich Kloster
Zülpich Schneider
Zülpich Flimm
Zülpich Victor Rolff
Zülpich, am Silberberg
Zülpich Post
Zülpich Friedhof

Buslinie 298 Fahrpläne

Abfahrzeiten in Richtung Euskirchen, Bf

Montag	04:59 - 19:23
Dienstag	04:59 - 19:23
Mittwoch	04:59 - 19:23
Donnerstag	04:59 - 19:23
Freitag	09:01 - 18:23
Samstag	06:23 - 20:23
Sonntag	09:01 - 18:23

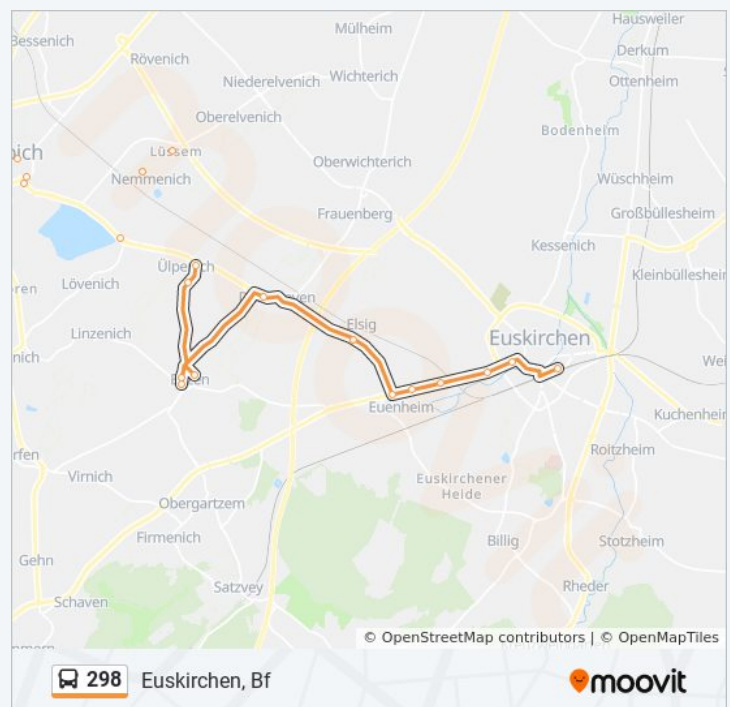
Buslinie 298 Info

Richtung: Euskirchen, Bf

Stationen: 53

Fahrdauer: 84 Min

Linien Informationen:



Zülpich Römerallee/Bf

Zülpich, Bahnhof

Zülpich Römerallee/Bf

Zülpich Friedhof

Zülpich, Frankengraben

Zülpich, Bonner Straße/Zentrum

Zülpich Lövenicher Weg

Zülpich Ringstr.

Zülpich, Ülpnich Ortsausgang

Zülpich Enzen Kirche

Zülpich am Backesgarten

Zülpich Neuer Weg

Zülpich, Dürscheven

Euskirchen Elsig

Euskirchen Euenheim

Euskirchen, Euenheim Bze

Euskirchen Alte Tuchfabrik

Euskirchen, Mainstraße

Euskirchen Berufskolleg

Euskirchen Kommerner Str.

Euskirchen Gerberstr.

Euskirchen, Veybachstraße

Euskirchen, Bf

Richtung: Vettweiß, Markt

35 Haltestellen

[LINIENPLAN ANZEIGEN](#)

Euskirchen, Bf

Euskirchen, Veybachstraße

Euskirchen Gerberstr.

Euskirchen Kommerner Str.

Euskirchen Berufskolleg

Euskirchen, Mainstraße

Buslinie 298 Fahrpläne

Abfahrzeiten in Richtung Vettweiß, markt

Montag 09:05

Dienstag 09:05

Mittwoch 09:05

Donnerstag 09:05

Freitag Kein Betrieb

Samstag Kein Betrieb

Sonntag Kein Betrieb

Euskirchen Alte Tuchfabrik

Euskirchen, Euenheim Bze

Euskirchen Euenheim

Euskirchen Elsig

Zülpich, Dürscheven

Zülpich Enzen Kirche

Zülpich am Backesgarten

Zülpich Neuer Weg

Zülpich, Ülpenich Ortsausgang

Zülpich Ringstr.

Zülpich Lövenicher Weg

Zülpich, Bonner Straße/Zentrum

Zülpich, Frankengraben

Zülpich Friedhof

Zülpich Römerallee/Bf

Zülpich, Bahnhof

Zülpich Römerallee/Bf

Zülpich Friedhof

Zülpich Post

Zülpich, am Silberberg

Zülpich Victor Rolff

Zülpich Flimm

Zülpich Schneider

Zülpich, Füssenich Kloster

Zülpich Jugendheim

Zülpich Füssenich Bonn

Vettweiß, Froitzheim Martinusstraße

Vettweiß, Sportheim

Vettweiß, Markt

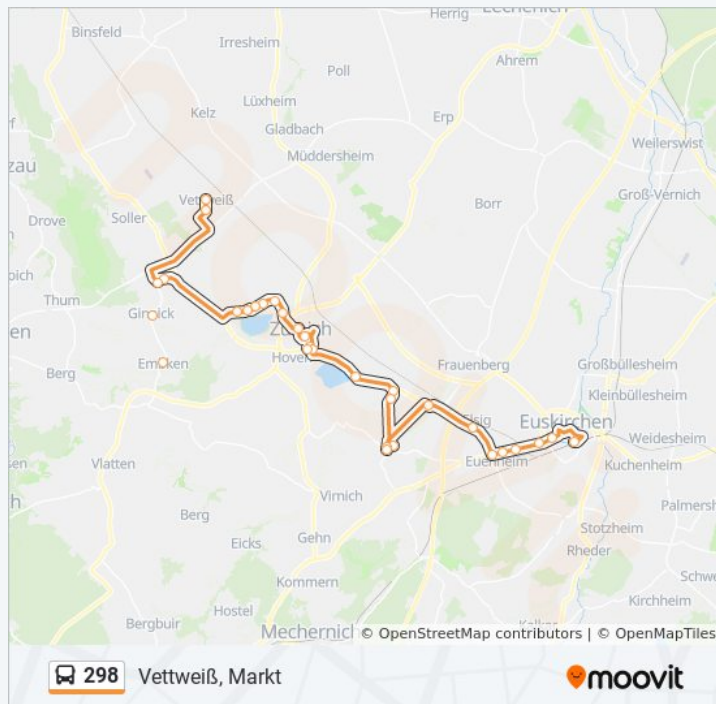
Buslinie 298 Info

Richtung: Vettweiß, Markt

Stationen: 35

Fahrtdauer: 55 Min

Linien Informationen:



Richtung: Zülpich, Füssenich Bonn

34 Haltestellen

[LINIENPLAN ANZEIGEN](#)

Buslinie 298 Fahrpläne

Abfahrzeiten in Richtung Zülpich, Füssenich Bonn

Montag

19:05 - 21:06

Euskirchen, Bf

Euskirchen, Veybachstraße

Euskirchen Gerberstr.

Euskirchen Kommerner Str.

Euskirchen Berufskolleg

Euskirchen, Mainstraße

Euskirchen Alte Tuchfabrik

Euskirchen, Euenheim Bze

Euskirchen Euenheim

Euskirchen Elsig

Zülpich, Dürscheven

Zülpich Enzen Kirche

Zülpich am Backesgarten

Zülpich Neuer Weg

Zülpich, Ülpenich Ortsausgang

Zülpich Ringstr.

Zülpich Lövenicher Weg

Zülpich, Nemmenich Lüssem

Zülpich Nemmenich

Zülpich, Bonner Straße/Zentrum

Zülpich, Frankengraben

Zülpich Friedhof

Zülpich Römerallee/Bf

Zülpich, Bahnhof

Zülpich Römerallee/Bf

Zülpich Friedhof

Zülpich Post

Zülpich, am Silberberg

Zülpich Victor Rolff

Zülpich Flimm

Zülpich Schneider

Zülpich, Füssenich Kloster

Zülpich Jugendheim

Dienstag	19:05 - 21:06
Mittwoch	19:05 - 21:06
Donnerstag	19:05 - 23:06
Freitag	00:06 - 18:05
Samstag	09:05 - 23:06
Sonntag	00:06 - 18:05

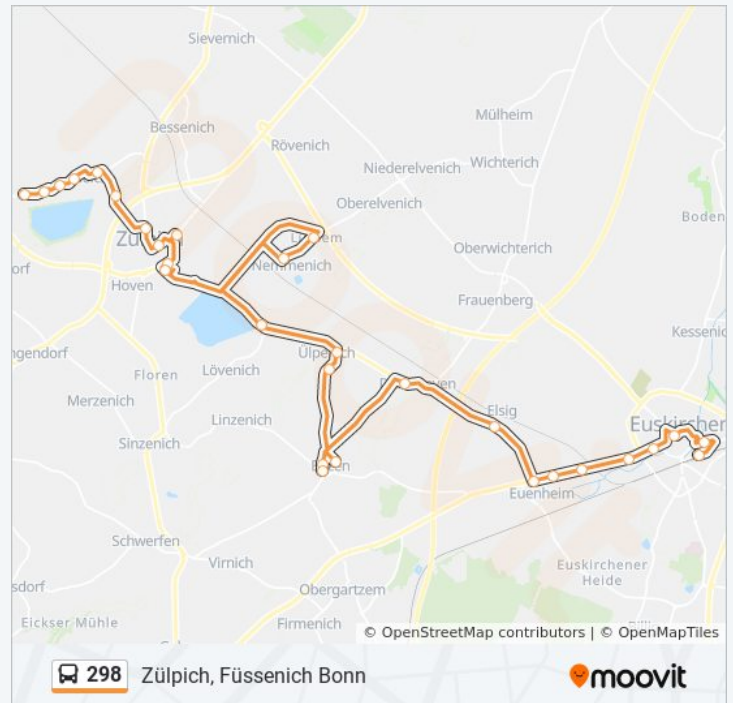
Buslinie 298 Info

Richtung: Zülpich, Füssenich Bonn

Stationen: 34

Fahrdauer: 45 Min

Linien Informationen:



Richtung: Zülpich, Post

29 Haltestellen

[LINIENPLAN ANZEIGEN](#)

- Düren, Bahnhof / Zob (Bus)
- Düren, Stadtcenter
- Düren, Kreishaus
- Düren, St. Angela Schule
- Düren, Friedrich-Ebert-Platz
- Düren, Jüdischer Friedhof
- Düren, Gneisenaustraße
- Düren, Selders
- Nörvenich, Binsfeld Sportplatz
- Nörvenich, Binsfeld Kirche
- Nörvenich, Rommelsheim Feuerwehrhaus
- Nörvenich, Rommelsheim Fichtestraße
- Nörvenich, Bubenheim
- Nörvenich, Abzw. Bubenheim
- Vettweiß, Jakobwüllesheim (Bus)
- Vettweiß, Jakobwüllesheim Vettweißer Straße
- Vettweiß, Soller Aussiedlerhöfe
- Vettweiß, Sportheim
- Vettweiß, Markt
- Vettweiß, Sportheim
- Vettweiß, Froitzheim Martinusstraße
- Zülpich Füssenich Bonn
- Zülpich Jugendheim
- Zülpich, Füssenich Kloster
- Zülpich Schneider
- Zülpich Flimm
- Zülpich Victor Rolff
- Zülpich, am Silberberg

Buslinie 298 Fahrpläne

Abfahrzeiten in Richtung Zülpich, Post

Montag	20:23
Dienstag	20:23
Mittwoch	20:23
Donnerstag	20:23
Freitag	Kein Betrieb
Samstag	Kein Betrieb
Sonntag	Kein Betrieb

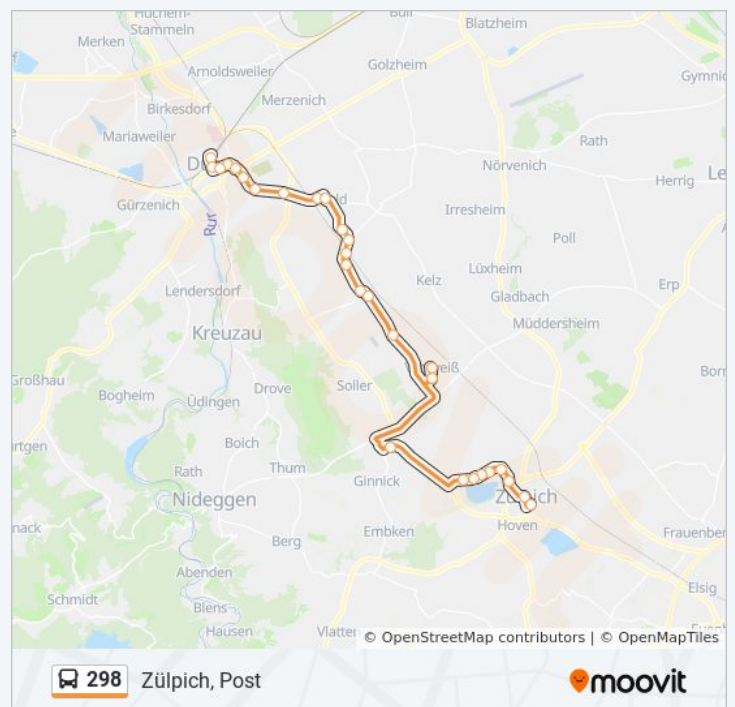
Buslinie 298 Info

Richtung: Zülpich, Post

Stationen: 29

Fahrtdauer: 46 Min

Linien Informationen:



Buslinie 298 Offline Fahrpläne und Netzkarten stehen auf moovitapp.com zur Verfügung. Verwende den [Moovit App](#), um Live Bus Abfahrten, Zugfahrpläne oder U-Bahn Fahrplanzeiten zu sehen, sowie Schritt für Schritt Wegangaben für alle öffentlichen Verkehrsmittel in NRW (Nordrhein-Westfalen) zu erhalten.

[Über Moovit](#) • [MaaS Lösungen](#) • [Unterstützte Länder](#) • [Mooviter Community](#)

© 2024 Moovit - Alle Rechte vorbehalten

Siehe Live Ankunftszeiten

