

Die Buslinie SB20 (Aachen, Bushof) hat 5 Routen

(1) Aachen, Bushof: 07:52 - 22:00(2) Jülich, Bahnhof / zob (bus): 12:36 - 16:36(3) Jülich, Forschungszentrum Feuerwehr: 06:15 - 21:06(4) Jülich, Forschungszentrum Seecasio: 07:10 - 18:06(5) Jülich, Solar Campus: 07:10 - 23:06

Verwende Moovit, um die nächste Station der Buslinie SB20 zu finden und um zu erfahren wann die nächste Buslinie SB20 kommt.

### Richtung: Aachen, Bushof

27 Haltestellen

[LINIENPLAN ANZEIGEN](#)

Jülich, Forschungszentrum Feuerwehr  
Jülich, Forschungszentrum Heizwerk  
Jülich, Forschungszentrum Plasmaphysik  
Jülich, Forschungszentrum Wache 1  
Jülich, Forschungszentrum Strahlenschutz  
Jülich, Forschungszentrum Seecasio  
Jülich, Wilhelm-Johnen-Straße  
Jülich, Forschungszentrum Bahnhof (Bus)  
Jülich, Wilhelm-Johnen-Straße  
Jülich, Leo-Brandt-Straße  
Jülich, Kartaus  
Jülich, Meyburginsel  
Jülich, Solar Campus  
Jülich, Städtischer Friedhof  
Jülich, Schlehdornweg  
Jülich, Krankenhaus  
Jülich, Neues Rathaus  
Jülich, Walramplatz  
Jülich, Bergische Straße (Ersatzhaltestelle)  
Jülich, Neubourheim

### Buslinie SB20 Fahrpläne

Abfahrzeiten in Richtung Aachen, Bushof

Montag	07:52 - 22:00
Dienstag	07:52 - 22:00
Mittwoch	07:52 - 22:00
Donnerstag	07:52 - 22:00
Freitag	11:47 - 17:47
Samstag	08:47 - 21:47
Sonntag	11:47 - 17:47

### Buslinie SB20 Info

**Richtung:** Aachen, Bushof

**Stationen:** 27

**Fahrtdauer:** 46 Min

**Linien Informationen:**

Aachen, Prager Ring

Aachen, Liebigstraße

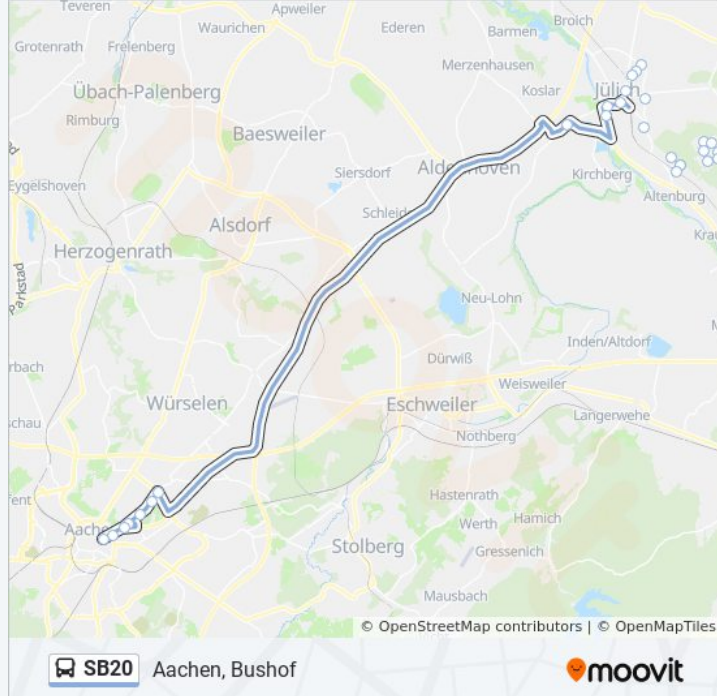
Aachen, Talbot

Aachen, Ludwig Forum

Aachen, Blücherplatz

Aachen, Hansemannplatz

Aachen, Bushof



### Richtung: Jülich, Bahnhof / ZOB (Bus)

12 Haltestellen

[LINIENPLAN ANZEIGEN](#)

Aachen, Bushof

Aachen, Hansemannplatz

Aachen, Blücherplatz

Aachen, Ludwig Forum

Aachen, Talbot

Aachen, Liebigstraße

Aachen, Prager Ring

Jülich, Neubourheim

Jülich, Bergische Straße (Ersatzhaltestelle)

Jülich, Walramplatz

Jülich, Neues Rathaus

Jülich, Bahnhof / ZOB (Bus)

### Buslinie SB20 Fahrpläne

Abfahrzeiten in Richtung Jülich, Bahnhof / zob (bus)

Montag	Kein Betrieb
Dienstag	Kein Betrieb
Mittwoch	Kein Betrieb
Donnerstag	Kein Betrieb
Freitag	12:36 - 16:36
Samstag	09:36 - 19:36
Sonntag	12:36 - 16:36

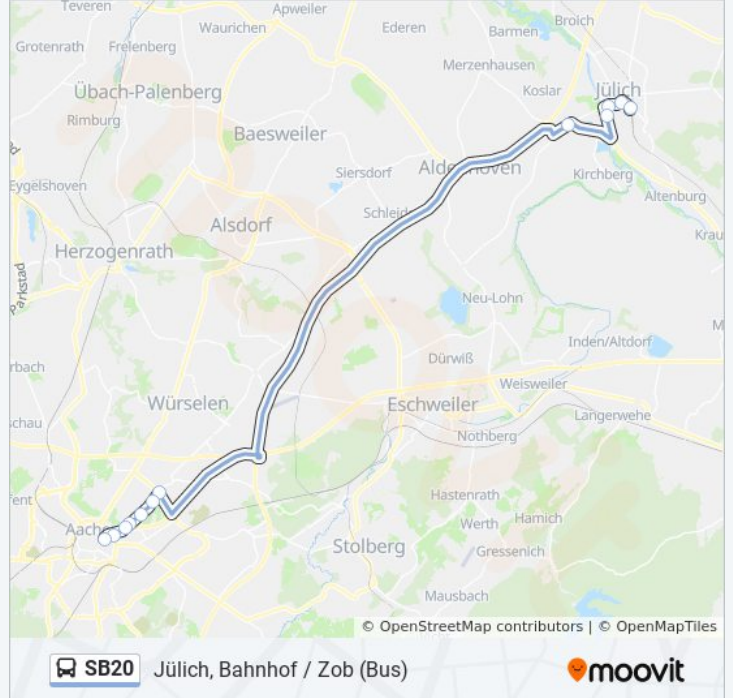
### Buslinie SB20 Info

**Richtung:** Jülich, Bahnhof / ZOB (Bus)

**Stationen:** 12

**Fahrdauer:** 42 Min

**Linien Informationen:**



**Richtung: Jülich, Forschungszentrum  
Feuerwehr**

21 Haltestellen

[LINIENPLAN ANZEIGEN](#)

- Aachen, Bushof
- Aachen, Hansemannplatz
- Aachen, Blücherplatz
- Aachen, Ludwig Forum
- Aachen, Talbot
- Aachen, Liebigstraße
- Aachen, Prager Ring
- Jülich, Neubourheim
- Jülich, Bergische Straße (Ersatzhaltestelle)
- Jülich, Walramplatz
- Jülich, Neues Rathaus
- Jülich, Bahnhof / Zob (Bus)
- Jülich, Krankenhaus
- Jülich, Schlehdornweg
- Jülich, Städtischer Friedhof
- Jülich, Solar Campus
- Jülich, Meyburginsel
- Jülich, Kartaus

**Buslinie SB20 Fahrpläne**

Abfahrzeiten in Richtung Jülich, Forschungszentrum  
Feuerwehr

Montag	06:15 - 21:06
Dienstag	06:15 - 21:06
Mittwoch	06:15 - 21:06
Donnerstag	06:15 - 21:06
Freitag	Kein Betrieb
Samstag	Kein Betrieb
Sonntag	Kein Betrieb

**Buslinie SB20 Info**

**Richtung:** Jülich, Forschungszentrum Feuerwehr

**Stationen:** 21

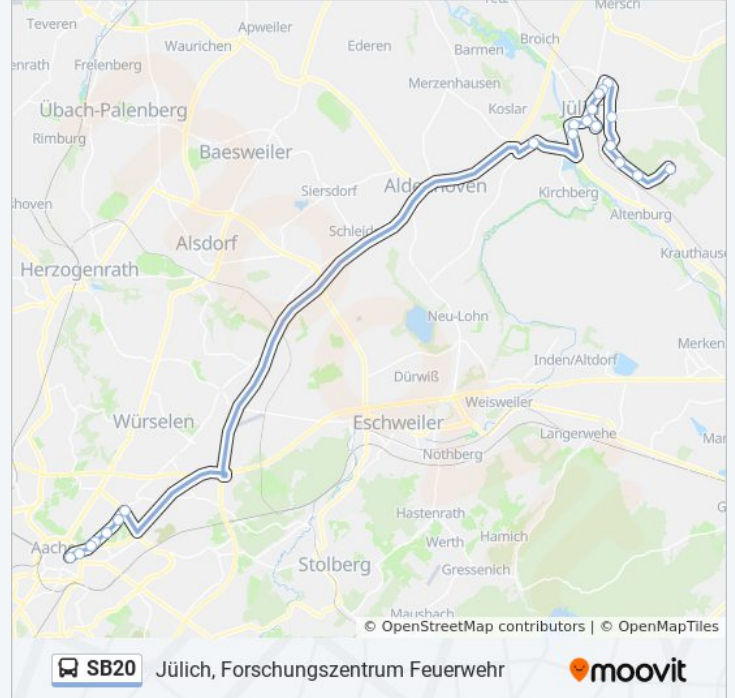
**Fahrdauer:** 50 Min

**Linien Informationen:**

Jülich, Vogelsang

Jülich, Leo-Brandt-Straße

Jülich, Forschungszentrum Feuerwehr



**Richtung: Jülich, Forschungszentrum Seecasio**

26 Haltestellen

[LINIENPLAN ANZEIGEN](#)

Aachen, Bushof

Aachen, Hansemannplatz

Aachen, Blücherplatz

Aachen, Ludwig Forum

Aachen, Talbot

Aachen, Liebigstraße

Aachen, Prager Ring

Jülich, Neubourheim

Jülich, Bergische Straße (Ersatzhaltestelle)

Jülich, Walramplatz

Jülich, Neues Rathaus

Jülich, Bahnhof / Zob (Bus)

Jülich, Krankenhaus

Jülich, Schlehdornweg

Jülich, Städtischer Friedhof

Jülich, Solar Campus

Jülich, Meyburginsel

Jülich, Kartaus

**Buslinie SB20 Fahrpläne**

Abfahrzeiten in Richtung Jülich, Forschungszentrum Seecasio

Montag	07:10 - 18:06
Dienstag	07:10 - 18:06
Mittwoch	07:10 - 18:06
Donnerstag	07:10 - 18:06
Freitag	Kein Betrieb
Samstag	Kein Betrieb
Sonntag	Kein Betrieb

**Buslinie SB20 Info**

**Richtung:** Jülich, Forschungszentrum Seecasio

**Stationen:** 26

**Fahrdauer:** 64 Min

**Linien Informationen:**

Jülich, Vogelsang

Jülich, Leo-Brandt-Straße

Jülich, Forschungszentrum Feuerwehr

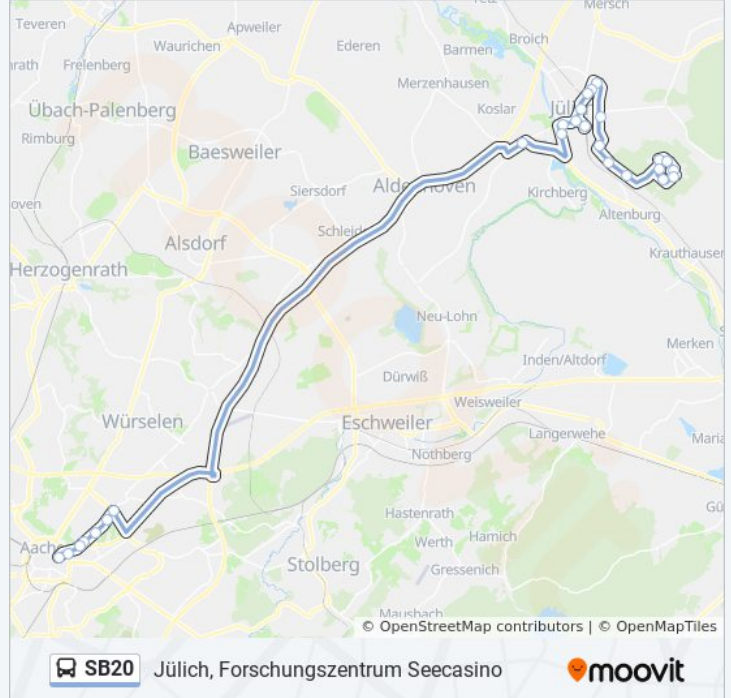
Jülich, Forschungszentrum Heizwerk

Jülich, Forschungszentrum Plasmaphysik

Jülich, Forschungszentrum Wache 1

Jülich, Forschungszentrum Strahlenschutz

Jülich, Forschungszentrum Seecasio



### Richtung: Jülich, Solar Campus

16 Haltestellen

[LINIENPLAN ANZEIGEN](#)

Aachen, Bushof

Aachen, Hansemannplatz

Aachen, Blücherplatz

Aachen, Ludwig Forum

Aachen, Talbot

Aachen, Liebigstraße

Aachen, Prager Ring

Jülich, Neubourheim

Jülich, Bergische Straße (Ersatzhaltestelle)

Jülich, Walramplatz

Jülich, Neues Rathaus

Jülich, Bahnhof / Zob (Bus)

Jülich, Krankenhaus

Jülich, Schlehdornweg

Jülich, Städtischer Friedhof

Jülich, Solar Campus

### Buslinie SB20 Fahrpläne

Abfahrzeiten in Richtung Jülich, Solar Campus

Montag	07:10 - 23:06
Dienstag	07:10 - 23:06
Mittwoch	07:10 - 23:06
Donnerstag	07:10 - 23:06
Freitag	18:36
Samstag	20:36 - 22:36
Sonntag	18:36

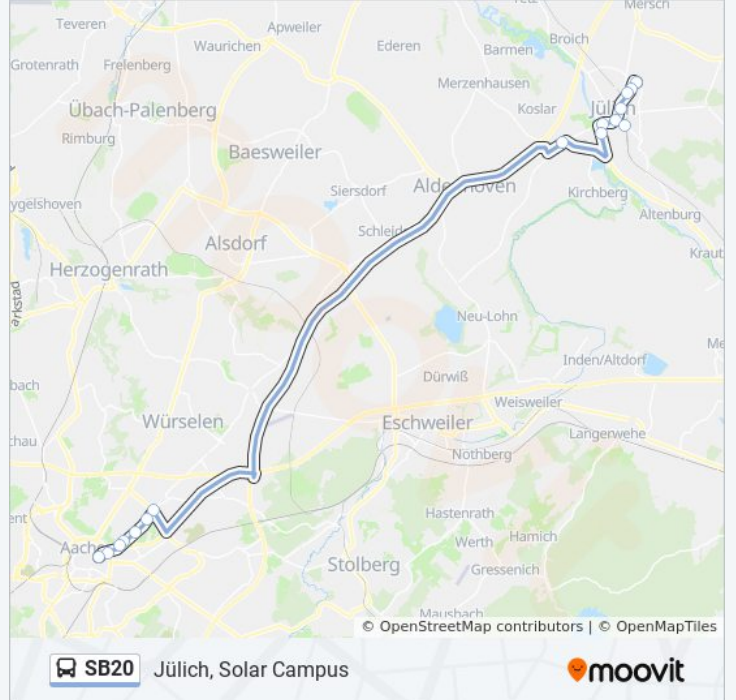
### Buslinie SB20 Info

**Richtung:** Jülich, Solar Campus

**Stationen:** 16

**Fahrdauer:** 44 Min

**Linien Informationen:**



Buslinie SB20 Offline Fahrpläne und Netzkarten stehen auf moovitapp.com zur Verfügung. Verwende den [Moovit App](#), um Live Bus Abfahrten, Zugfahrpläne oder U-Bahn Fahrplanzeiten zu sehen, sowie Schritt für Schritt Wegangaben für alle öffentlichen Verkehrsmittel in NRW (Nordrhein-Westfalen) zu erhalten.

[Über Moovit](#) • [MaaS Lösungen](#) • [Unterstützte Länder](#) • [Mooviter Community](#)

© 2024 Moovit - Alle Rechte vorbehalten

## Siehe Live Ankunftszeiten

