



Schlangen - Paderborn Schlangen - Bad Lippspringe - Marienloh - Paderborn

[Hol Dir Die App](#)

Die Buslinie R51 (Schlangen - Paderborn Schlangen - Bad Lippspringe - Marienloh - Paderborn) hat 4 Routen
(1) Altenbeken, Schule: 06:45 - 13:15(2) Paderborn Hauptbahnhof Bstg B: 05:00 - 21:00(3) Schl-Kohlstädt, Sommerberg:
18:15 - 21:00(4) Schlangen, Knickweg: 05:15 - 20:00

Verwende Moovit, um die nächste Station der Buslinie R51 zu finden und um zu erfahren wann die nächste Buslinie R51 kommt.

Richtung: Altenbeken, Schule

24 Haltestellen

[LINIENPLAN ANZEIGEN](#)

Paderborn Hbf
Paderborn, Le-Mans-Wall
Paderborn, Rosentor
Paderborn, Kasseler Straße
Paderborn, Gierstor
Paderborn, Detmolder Tor
Paderborn, Cheruskerstraße
Paderborn, Lothringer Weg
Paderborn, Bruktererweg
Pb-Stadtheide, Seskerbruch
Pb-Marienloh, Im Felde
Pb-Marienloh, Meise
Pb-Marienloh, Mitte
Pb-Marienloh, Von-Dript-Weg
Bad Lippspringe, Neuhäus.Weg
Pb-Neuenbeken, Roncalliplatz
Pb-Neuenbeken, Klostergarten
Pb-Neuenbeken, Kleiner Viadukt
Altenbeken, Durbekeweg
Altenbeken, am Hammer

Buslinie R51 Fahrpläne

Abfahrzeiten in Richtung Altenbeken, Schule

Montag	06:45 - 13:15
Dienstag	06:45 - 13:15
Mittwoch	06:45 - 13:15
Donnerstag	06:45 - 13:15
Freitag	06:45 - 13:15
Samstag	Kein Betrieb
Sonntag	Kein Betrieb

Buslinie R51 Info

Richtung: Altenbeken, Schule

Stationen: 24

Fahrtdauer: 54 Min

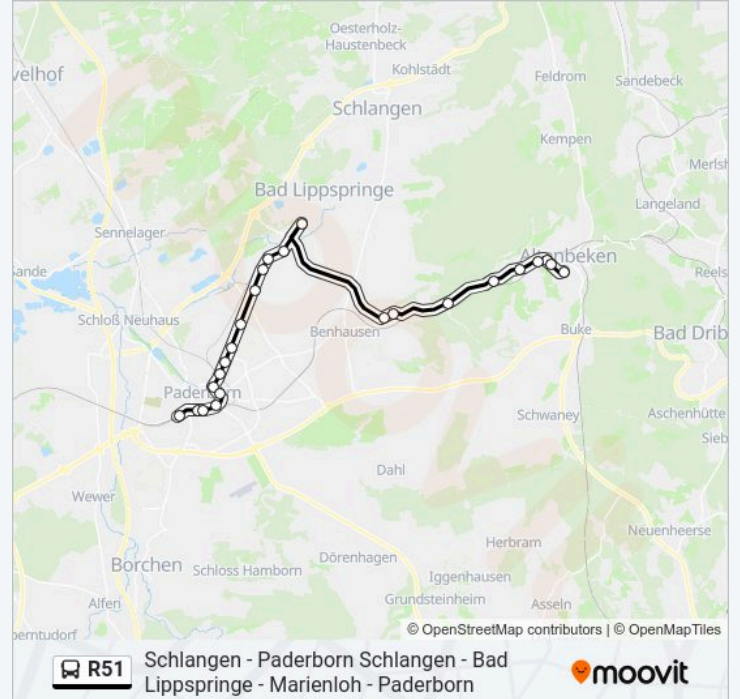
Linien Informationen:

Altenbeken, Großer Viadukt

Altenbeken, Mittelmühle

Altenbeken, Egge-Museum

Altenbeken, Schule



Richtung: Paderborn Hauptbahnhof Bstg B

38 Haltestellen

[LINIENPLAN ANZEIGEN](#)

Schl-Kohlstädt, Sommerberg

Schl-Kohlstädt, Brauerei

Schl-Kohlstädt, Ortsmitte

Schl-Kohlstädt, Rosenstr.

Schl-Kohlstädt, Steinweg

Schl-Oesterholz, Kellnerstraße

Schl-Oesterholz, Schule

Oesterholz, Ostlandstraße

Schl-Oesterholz, Kellnerstraße

Schl-Oesterholz, Altersheim

Schlangen, Knickweg

Schlangen, Schomann

Schlangen, Ortsmitte

Schlangen, Wagenhalle

Schlangen, Zur Erholung

Bad Lippspringe, Dedinger H.

Bad Lippspringe, Heideweg

Bad Lippspringe, Schützenplatz

Buslinie R51 Fahrpläne

Abfahrzeiten in Richtung Paderborn Hauptbahnhof Bstg B

Montag	05:00 - 21:00
Dienstag	05:00 - 21:00
Mittwoch	05:00 - 21:00
Donnerstag	05:00 - 21:00
Freitag	05:00 - 21:00
Samstag	Kein Betrieb
Sonntag	Kein Betrieb

Buslinie R51 Info

Richtung: Paderborn Hauptbahnhof Bstg B

Stationen: 38

Fahrtdauer: 46 Min

Linien Informationen:

Bad Lippspringe, Westf.-Therme

Bad Lippspringe, K.-Korte-Str

Bad Lippspringe, Stadtmitt

Bad Lippspringe, Ehrenhain

Bad Lippspringe, An Der Bleiche

Bad Lippspringe, Neuhäus.Weg

Pb-Marienloh, Von-Driipt-Weg

Pb-Marienloh, Mitte

Pb-Marienloh, Meise

Pb-Marienloh, Im Felde

Pb-Stadtheide, Seskerbruch

Paderborn, Bruktererweg

Paderborn, Lothringer Weg

Paderborn, Cheruskerstraße

Paderborn, Detmolder Tor

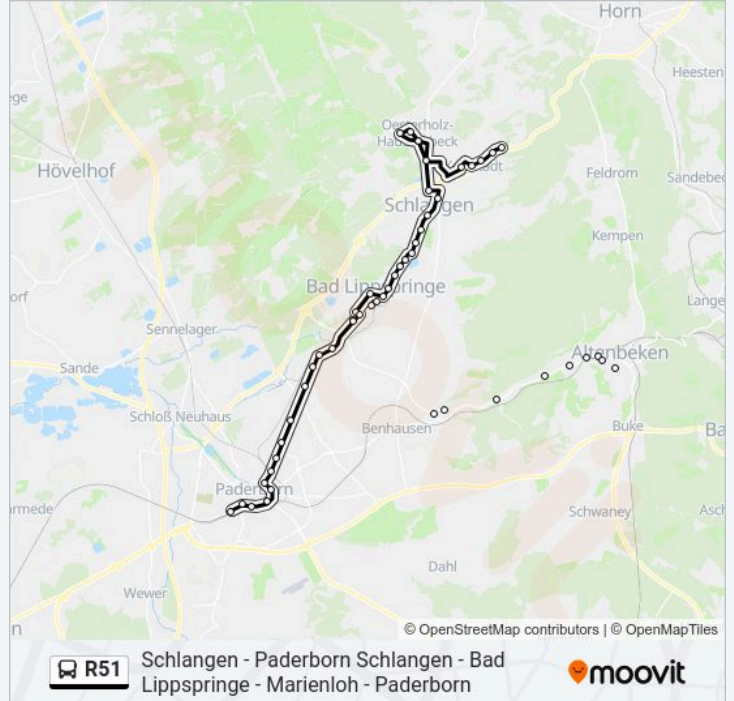
Paderborn, Gierstor

Paderborn, Kasseler Straße

Paderborn, Rosentor

Paderborn, Westerntor

Paderborn Hbf



Richtung: Schl-Kohlstädt, Sommerberg

36 Haltestellen

[LINIENPLAN ANZEIGEN](#)

Paderborn Hbf

Paderborn, Le-Mans-Wall

Paderborn, Rosentor

Paderborn, Kasseler Straße

Paderborn, Gierstor

Paderborn, Detmolder Tor

Paderborn, Cheruskerstraße

Paderborn, Lothringer Weg

Paderborn, Bruktererweg

Buslinie R51 Fahrpläne

Abfahrzeiten in Richtung Schl-Kohlstädt, Sommerberg

Montag	18:15 - 21:00
Dienstag	18:15 - 21:00
Mittwoch	18:15 - 21:00
Donnerstag	18:15 - 21:00
Freitag	18:15 - 21:00
Samstag	Kein Betrieb
Sonntag	Kein Betrieb

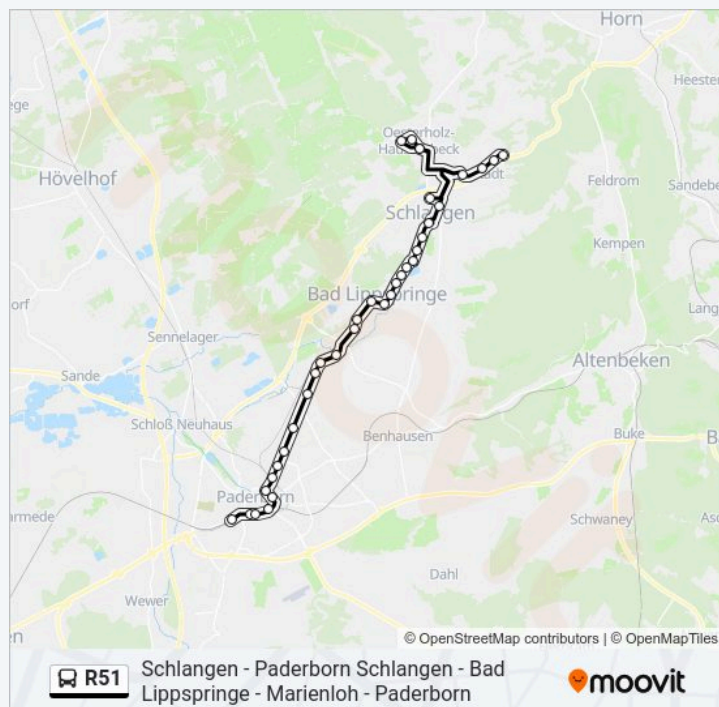
Buslinie R51 Info

Richtung: Schl-Kohlstädt, Sommerberg

Stationen: 36

Fahrtdauer: 63 Min

Linien Informationen:



Pb-Stadtheide, Seskerbruch

Pb-Marienloh, Im Felde

Pb-Marienloh, Meise

Pb-Marienloh, Mitte

Pb-Marienloh, Von-Driipt-Weg

Bad Lippspringe, Neuhäus.Weg

Bad Lippspringe, An Der Bleiche

Bad Lippspringe, Ehrenhain

Bad Lippspringe, Stadtmitte

Bad Lippspringe, K.-Korte-Str

Bad Lippspringe, Westf.-Therme

Bad Lippspringe, Schützenplatz

Bad Lippspringe, Heideweg

Bad Lippspringe, Dedinger H.

Schlangen, Zur Erholung

Schlangen, Wagenhalle

Schlangen, Ortsmitte

Schlangen, Schomann

Schlangen, Knickweg

Schl-Oesterholz, Kellnerstraße

Schl-Oesterholz, Schule

Oesterholz, Ostlandstraße

Schl-Oesterholz, Kellnerstraße

Schl-Kohlstädt, Steinweg

Schl-Kohlstädt, Ortsmitte

Schl-Kohlstädt, Brauerei

Schl-Kohlstädt, Sommerberg

Richtung: Schlangen, Knickweg

28 Haltestellen

[LINIENPLAN ANZEIGEN](#)

Paderborn Hbf

Paderborn, Le-Mans-Wall

Buslinie R51 Fahrpläne

Abfahrzeiten in Richtung Schlangen, Knickweg

Montag 05:15 - 20:00

Dienstag 05:15 - 20:00

Mittwoch 05:15 - 20:00

Paderborn, Rosentor

Paderborn, Kasseler Straße

Paderborn, Gierstor

Paderborn, Detmolder Tor

Paderborn, Cheruskerstraße

Paderborn, Lothringer Weg

Paderborn, Bruktererweg

Pb-Stadtheide, Seskerbruch

Pb-Marienloh, Im Felde

Pb-Marienloh, Meise

Pb-Marienloh, Mitte

Pb-Marienloh, Von-Dript-Weg

Bad Lippspringe, Neuhäus.Weg

Bad Lippspringe, An Der Bleiche

Bad Lippspringe, Ehrenhain

Bad Lippspringe, Stadtmitte

Bad Lippspringe, K.-Korte-Str

Bad Lippspringe, Westf.-Therme

Bad Lippspringe, Schützenplatz

Bad Lippspringe, Heideweg

Bad Lippspringe, Dedinger H.

Schlangen, Zur Erholung

Schlangen, Wagenhalle

Schlangen, Ortsmitte

Schlangen, Schomann

Schlangen, Knickweg

Donnerstag

05:15 - 20:00

Freitag

05:15 - 20:00

Samstag

Kein Betrieb

Sonntag

Kein Betrieb

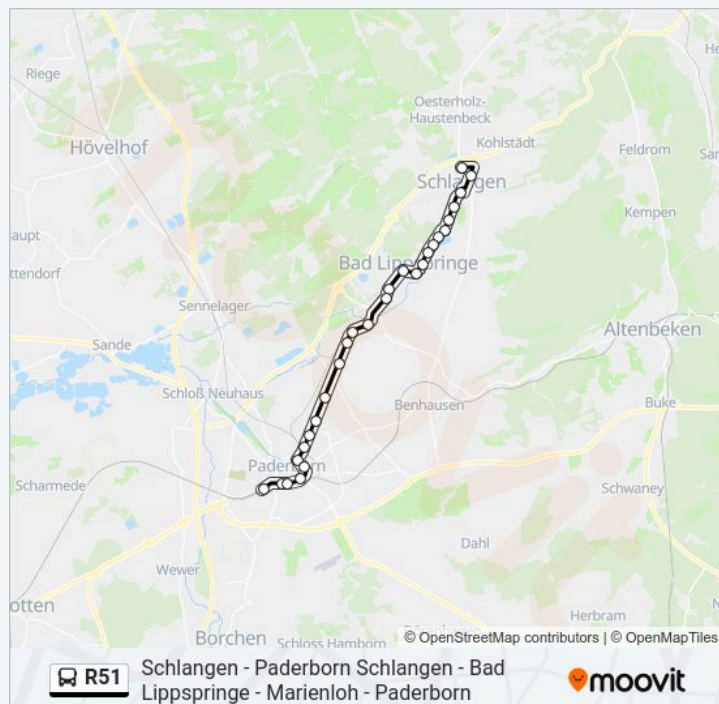
Buslinie R51 Info

Richtung: Schlangen, Knickweg

Stationen: 28

Fahrtdauer: 49 Min

Linien Informationen:



Buslinie R51 Offline Fahrpläne und Netzkarten stehen auf moovitapp.com zur Verfügung. Verwende den Moovit App, um Live Bus Abfahrten, Zugfahrpläne oder U-Bahn Fahrplanzeiten zu sehen, sowie Schritt für Schritt Wegangaben für alle öffentlichen Verkehrsmittel in NRW (nordrhein-Westfalen) zu erhalten.

© 2024 Moovit - Alle Rechte vorbehalten