780 D-Heinrich-Heine-Allee U - Erkrath Hochdahler Markt

Hol Dir Die App

Die Buslinie 780 (D-Heinrich-Heine-Allee U - Erkrath Hochdahler Markt) hat 3 Routen
(1) D-Heinrich-Heine-Allee U: 05:47 - 21:35(2) Erkrath Hochdahler Markt: 00:10 - 23:55(3) Erkrath Max-Planck-Straße: 00:08 - 23:08
Verwende Moovit, um die nächste Station der Buslinie 780 zu finden und um zu erfahren wann die nächste Buslinie 780 kommt.

Richtung: D-Heinrich-Heine-Allee U

26 Haltestellen
LINIENPLAN ANZEIGEN

- Erkrath Hochdahler Markt
- Erkrath Bürgerhaus
- Erkrath Hochdahl, Schulzentrum
- Erkrath Haaner Straße
- Erkrath Hattnitter Straße
- Erkrath Schildsheider Straße
- Erkrath Eichendorffweg
- Erkrath Sandheider Markt
- Erkrath Gretenberger Straße
- Erkrath Immermannstraße
- Erkrath Kemperdick
- Erkrath Feldheider Straße
- Erkrath am Thieleshof
- Erkrath Max-Planck-Straße
- Erkrath Matth.-Claudius-Straße
- Erkrath am Lohbusch
- Erkrath Theodor-Storm-Straße
- Erkrath Neuenhausplatz
- Erkrath Rohrsmühle
- D-Werstener Dorfstraße

Buslinie 780 Fahrpläne
Abfahrzeiten in Richtung D-Heinrich-Heine-Allee U

Montag	05:47 - 21:35
Dienstag	05:47 - 21:35
Mittwoch	05:47 - 21:35
Donnerstag	05:47 - 21:35
Freitag	05:47 - 21:35
Samstag	05:47 - 21:35
Sonntag	05:47 - 21:35

Buslinie 780 Info
Richtung: D-Heinrich-Heine-Allee U
Stationen: 26
Fahrtdauer: 45 Min
Linien Informationen:

D-Uni-Kliniken

D-Feuerbachstraße

D-Berliner Allee

D-Steinstraße/Berliner Allee U

D-Benrather Straße U

D-Heinrich-Heine-Allee U

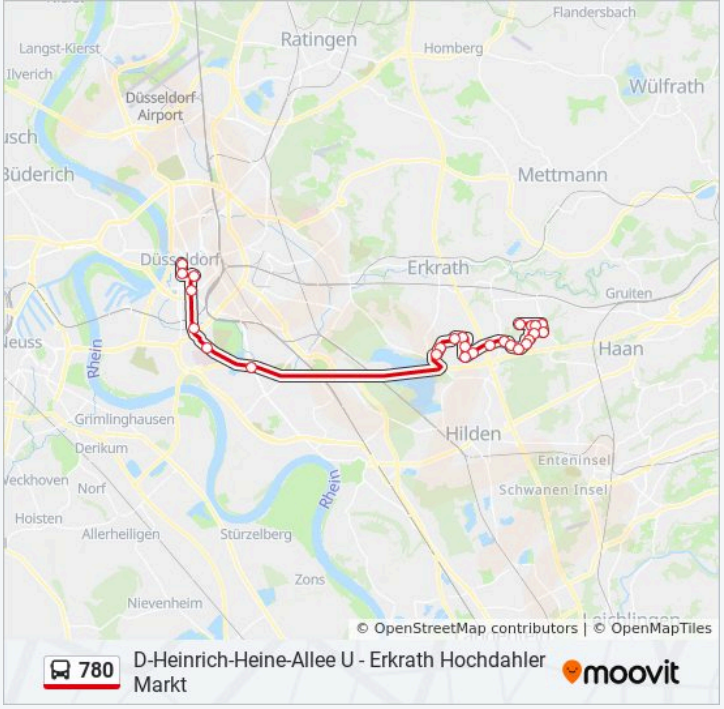

Richtung: Erkrath Hochdahler Markt

26 Haltestellen

LINIENPLAN ANZEIGEN

D-Heinrich-Heine-Allee U

D-Heinrich-Heine-Allee U

D-Steinstraße U

D-Berliner Allee

D-Feuerbachstraße

D-Uni-Kliniken

D-Werstener Dorfstraße

Erkrath Rohrsmühle

Erkrath Neuenhausplatz

Erkrath Theodor-Storm-Straße

Erkrath am Lohbusch

Erkrath Matth.-Claudius-Straße

Erkrath Max-Planck-Straße

Erkrath am Thieleshof

Erkrath Feldheider Straße

Erkrath Kemperdick

Erkrath Immermannstraße

Erkrath Gretenberger Straße

Buslinie 780 Fahrpläne

Abfahrzeiten in Richtung Erkrath Hochdahler Markt

Montag	00:10 - 23:55
Dienstag	00:10 - 23:55
Mittwoch	00:10 - 23:55
Donnerstag	00:10 - 23:55
Freitag	00:10 - 23:55
Samstag	00:10 - 23:55
Sonntag	00:10 - 23:55

Buslinie 780 Info

Richtung: Erkrath Hochdahler Markt
Stationen: 26
Fahrtdauer: 51 Min
Linien Informationen:

Erkrath Sandheider Markt

Erkrath Eichendorffweg

Erkrath Schildsheider Straße

Erkrath Hattnitter Straße

Erkrath Haaner Straße

Erkrath Hochdahl, Schulzentrum

Erkrath Bürgerhaus

Erkrath Hochdahler Markt

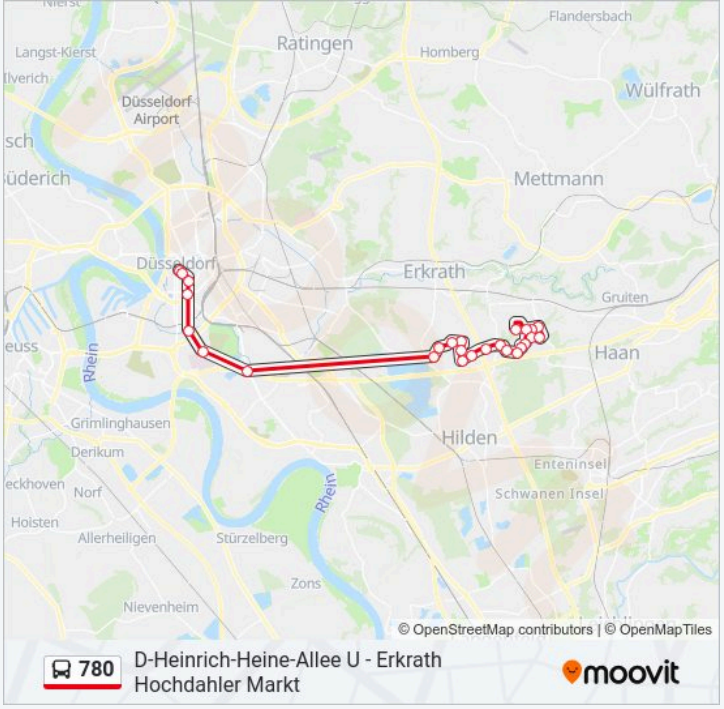

Richtung: Erkrath Max-Planck-Straße

14 Haltestellen

LINIENPLAN ANZEIGEN

Erkrath Hochdahler Markt

Erkrath Bürgerhaus

Erkrath Hochdahl, Schulzentrum

Erkrath Haaner Straße

Erkrath Hattnitter Straße

Erkrath Schildsheider Straße

Erkrath Eichendorffweg

Erkrath Sandheider Markt

Erkrath Gretenberger Straße

Erkrath Immermannstraße

Erkrath Kemperdick

Erkrath Feldheider Straße

Erkrath am Thieleshof

Erkrath Max-Planck-Straße

Buslinie 780 Fahrpläne

Abfahrzeiten in Richtung Erkrath Max-Planck-Straße

Montag	00:08 - 23:08
Dienstag	00:08 - 23:08
Mittwoch	00:08 - 23:08
Donnerstag	00:08 - 23:08
Freitag	00:08 - 23:08
Samstag	00:08 - 23:08
Sonntag	00:08 - 23:08

Buslinie 780 Info

Richtung: Erkrath Max-Planck-Straße
Stationen: 14
Fahrtdauer: 14 Min
Linien Informationen:

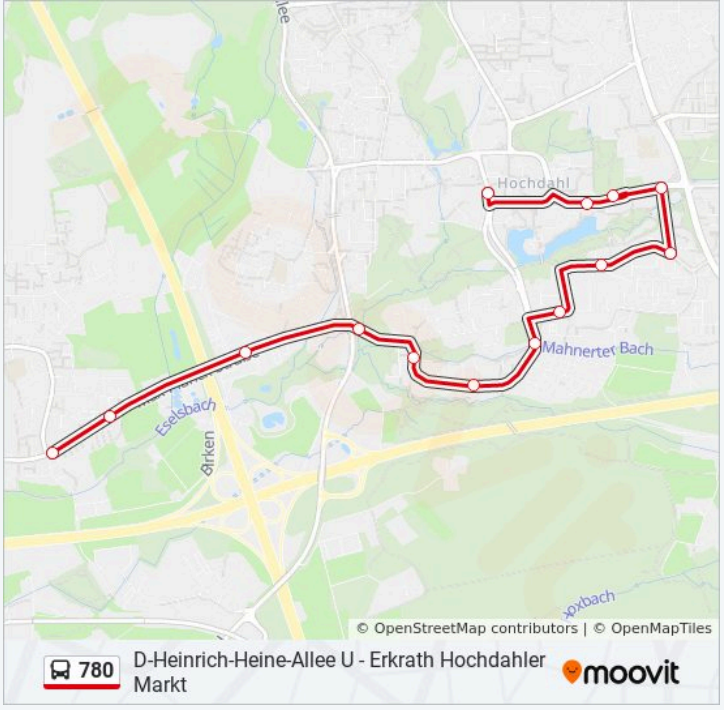

Buslinie 780 Offline Fahrpläne und Netzkarten stehen auf moovitapp.com zur Verfügung. Verwende den Moovit App, um Live Bus Abfahrten, Zugfahrpläne oder U-Bahn Fahrplanzeiten zu sehen, sowie Schritt für Schritt Wegangaben für alle öffentlichen Verkehrsmittel in Nrw (nordrhein-Westfalen) zu erhalten.

© 2024 Moovit - Alle Rechte vorbehalten