

675

Remscheid Feld - RS Baisiepen Tennisplatz

Hol Dir Die App

Die Buslinie 675 (Remscheid Feld - RS Baisiepen Tennisplatz) hat 6 Routen

(1) Remscheid Fort Blücher: 05:09 - 07:06(2) Remscheid Friedrich-Ebert-Pl.: 21:29(3) Remscheid Hbf: 07:14(4) Rs Baisiepen Tennisplatz: 04:43 - 19:29(5) Rs Richard-Lindenberg-Platz: 04:47 - 20:58(6) Rs Stadtpark / quimperplatz: 07:08

Verwende Moovit, um die nächste Station der Buslinie 675 zu finden und um zu erfahren wann die nächste Buslinie 675 kommt.

Richtung: Remscheid Fort Blücher

8 Haltestellen

[LINIENPLAN ANZEIGEN](#)

Remscheid Richard-Lindenberg-Platz

Remscheid Ibrucher Straße

Remscheid Ibacher Mühle

Remscheid Ibacher Feld

Remscheid am Rather Berg

Remscheid Horrenbeek

Remscheid Sieper Höhe

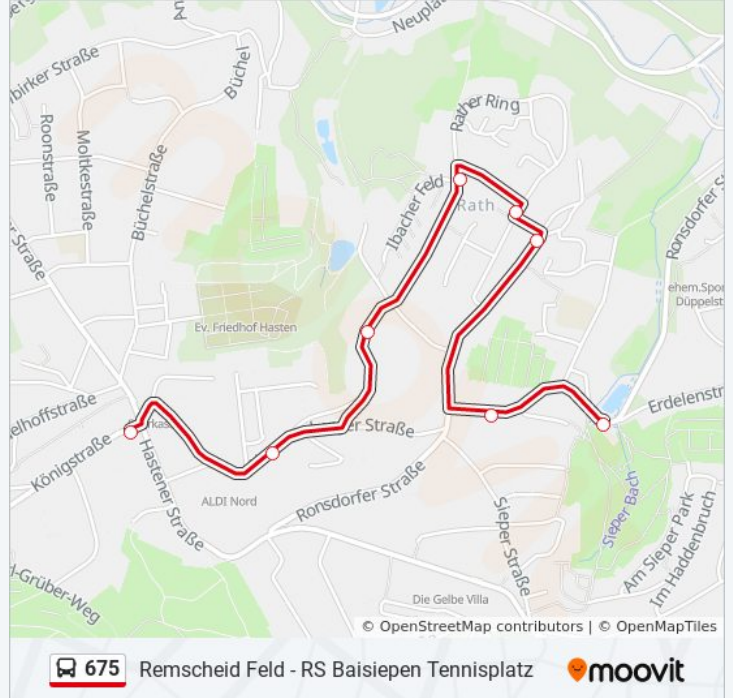
Remscheid Fort Blücher

Buslinie 675 Fahrpläne

Abfahrzeiten in Richtung Remscheid Fort Blücher

Montag	05:09 - 07:06
Dienstag	05:09 - 07:06
Mittwoch	05:09 - 07:06
Donnerstag	05:09 - 07:06
Freitag	05:09 - 07:06
Samstag	05:14 - 06:14
Sonntag	07:14 - 08:14

Buslinie 675 Info**Richtung:** Remscheid Fort Blücher**Stationen:** 8**Fahrdauer:** 6 Min**Linien Informationen:**



Richtung: Remscheid Friedrich-Ebert-Pl.

12 Haltestellen

[LINIENPLAN ANZEIGEN](#)

- Remscheid Richard-Lindenbergs-Platz
- Remscheid Ibrucher Straße
- Remscheid Ibacher Mühle
- Remscheid Ibacher Feld
- Remscheid am Rather Berg
- Remscheid Horrenbeek
- Remscheid Sieper Höhe
- Remscheid Schöne Aussicht
- Remscheid Heidhof
- Remscheid Hochstraße
- Remscheid Allee-Center
- Friedrich-Ebert-Platz

Buslinie 675 Fahrpläne

Abfahrzeiten in Richtung Remscheid Friedrich-Ebert-Pl.

Montag	Kein Betrieb
Dienstag	Kein Betrieb
Mittwoch	Kein Betrieb
Donnerstag	Kein Betrieb
Freitag	Kein Betrieb
Samstag	21:29
Sonntag	Kein Betrieb

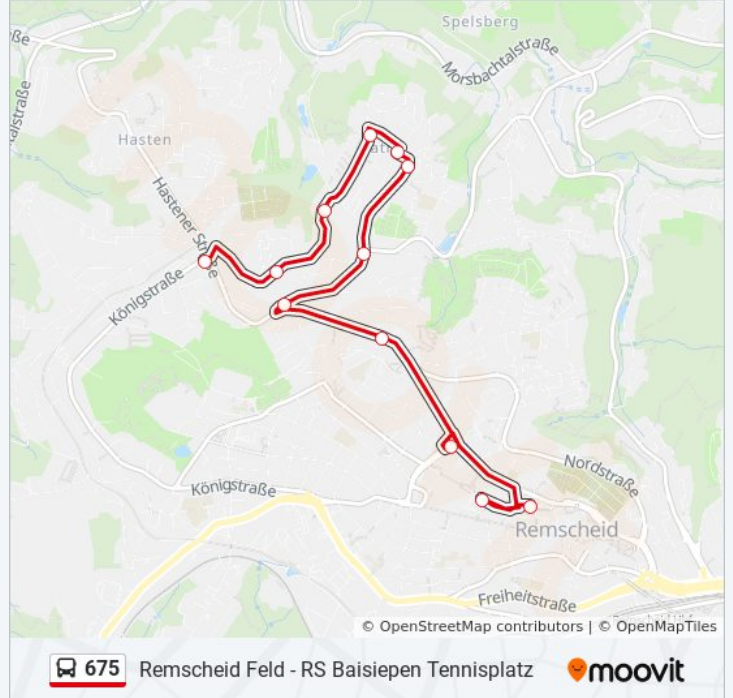
Buslinie 675 Info

Richtung: Remscheid Friedrich-Ebert-Pl.

Stationen: 12

Fahrdauer: 16 Min

Linien Informationen:



Richtung: Remscheid Hbf

14 Haltestellen

[LINIENPLAN ANZEIGEN](#)

Remscheid Richard-Lindenberg-Platz

Remscheid Ibrucher Straße

Remscheid Ibacher Mühle

Remscheid Ibacher Feld

Remscheid am Rather Berg

Remscheid Horrenbeek

Remscheid Sieper Höhe

Remscheid Schöne Aussicht

Remscheid Heidhof

Remscheid Hochstraße

Remscheid Allee-Center

Friedrich-Ebert-Platz

Remscheid Markt

Remscheid Hbf

Buslinie 675 Fahrpläne

Abfahrzeiten in Richtung Remscheid Hbf

Montag	Kein Betrieb
Dienstag	Kein Betrieb
Mittwoch	Kein Betrieb
Donnerstag	Kein Betrieb
Freitag	Kein Betrieb
Samstag	07:14
Sonntag	Kein Betrieb

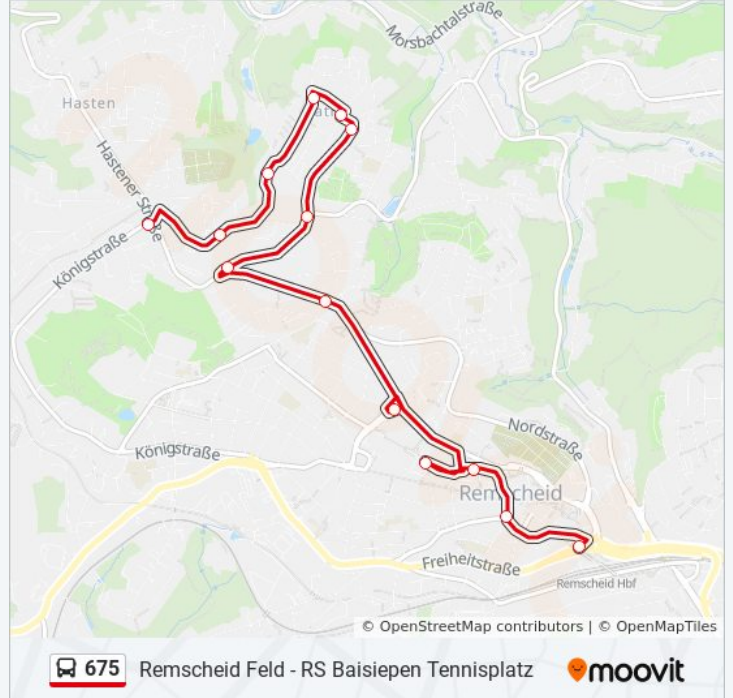
Buslinie 675 Info

Richtung: Remscheid Hbf

Stationen: 14

Fahrdauer: 16 Min

Linien Informationen:



Richtung: Rs Baisiepen Tennisplatz

20 Haltestellen

[LINIENPLAN ANZEIGEN](#)

- Remscheid Richard-Lindenberg-Platz
- Remscheid Ibrucher Straße
- Remscheid Ibacher Mühle
- Remscheid Ibacher Feld
- Remscheid am Rather Berg
- Remscheid Horrenbeek
- Remscheid Sieper Höhe
- Remscheid Schöne Aussicht
- Remscheid Heidhof
- Remscheid Hochstraße
- Remscheid Allee-Center
- Friedrich-Ebert-Platz
- Remscheid Markt
- Remscheid Hbf
- Remscheid Loborner Straße
- Remscheid Zentralpunkt
- Remscheid Intzeplatz
- Remscheid Erich-Thienes-Straße

Buslinie 675 Fahrpläne

Abfahrzeiten in Richtung Rs Baisiepen Tennisplatz

Montag	04:43 - 19:29
Dienstag	04:43 - 19:29
Mittwoch	04:43 - 19:29
Donnerstag	04:43 - 19:29
Freitag	04:43 - 19:29
Samstag	04:48 - 15:29
Sonntag	06:48 - 20:29

Buslinie 675 Info

Richtung: Rs Baisiepen Tennisplatz

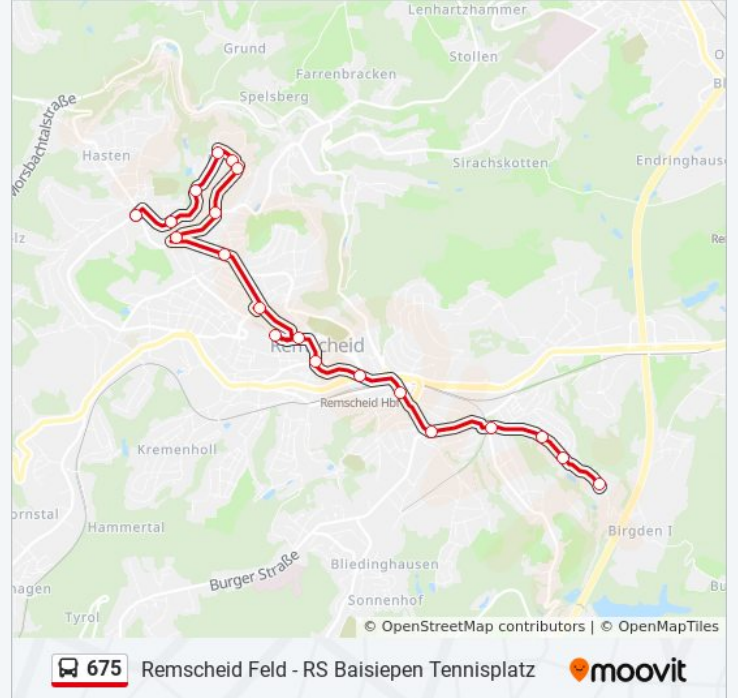
Stationen: 20

Fahrdauer: 29 Min

Linien Informationen:

Remscheid Bornsiepen

Rs Baisiepen Tennisplatz



Richtung: Rs Richard-Lindenberg-Platz

18 Haltestellen

[LINIENPLAN ANZEIGEN](#)

Rs Baisiepen Tennisplatz

Remscheid Bornsiepen

Remscheid Erich-Thienes-Straße

Remscheid Oststraße

Remscheid Intzeplatz

Remscheid Zentralpunkt

Remscheid Loborner Straße

Remscheid Hbf

Remscheid Markt

Friedrich-Ebert-Platz

Remscheid Allee-Center

Rs Rathaus / Gründerquartier

Remscheid Gertrud-Bäumer-Gymn.

Rs Stadtpark / Quimperplatz

Remscheid Ottostraße

Remscheid Königstraße Mitte

Remscheid Taubenstraße

Remscheid Richard-Lindenberg-Platz

Buslinie 675 Fahrpläne

Abfahrzeiten in Richtung Rs Richard-Lindenberg-Platz

Montag	04:47 - 20:58
Dienstag	04:47 - 20:58
Mittwoch	04:47 - 20:58
Donnerstag	04:47 - 20:58
Freitag	04:47 - 20:58
Samstag	04:52 - 19:58
Sonntag	06:52 - 18:58

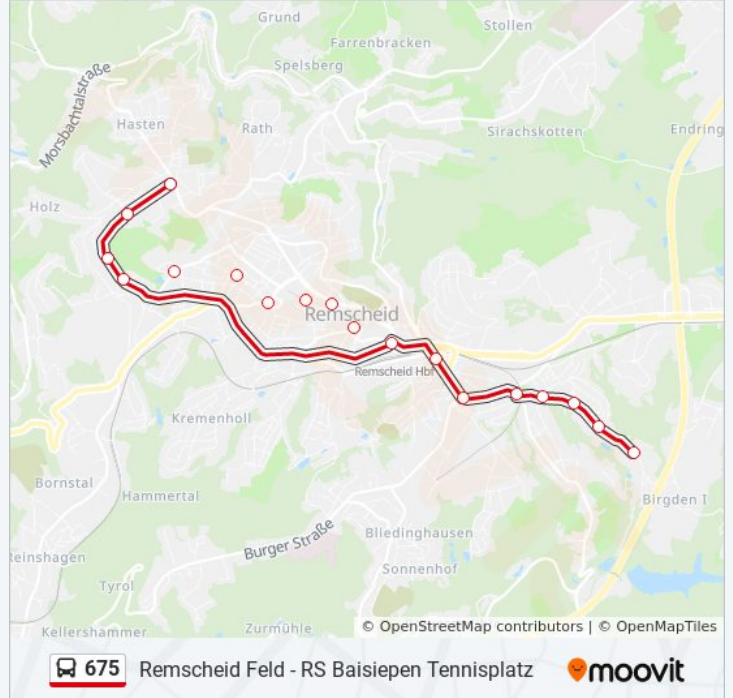
Buslinie 675 Info

Richtung: Rs Richard-Lindenberg-Platz

Stationen: 18

Fahrtdauer: 28 Min

Linien Informationen:



Richtung: Rs Stadtpark / Quimperplatz

14 Haltestellen

[LINIENPLAN ANZEIGEN](#)

- Rs Baisiepen Tennisplatz
- Remscheid Borsiepen
- Remscheid Erich-Thienes-Straße
- Remscheid Oststraße
- Remscheid Intzeplatz
- Remscheid Zentralpunkt
- Remscheid Loborner Straße
- Remscheid Hbf
- Remscheid Markt
- Friedrich-Ebert-Platz
- Remscheid Allee-Center
- Rs Rathaus / Gründerquartier
- Remscheid Gertrud-Bäumer-Gymn.
- Rs Stadtpark / Quimperplatz

Buslinie 675 Fahrpläne

Abfahrzeiten in Richtung Rs Stadtpark / quimperplatz

Montag	07:08
Dienstag	07:08
Mittwoch	07:08
Donnerstag	07:08
Freitag	07:08
Samstag	Kein Betrieb
Sonntag	Kein Betrieb

Buslinie 675 Info

Richtung: Rs Stadtpark / Quimperplatz

Stationen: 14

Fahrtdauer: 21 Min

Linien Informationen:



Buslinie 675 Offline Fahrpläne und Netzkarten stehen auf moovitapp.com zur Verfügung. Verwende den [Moovit App](#), um Live Bus Abfahrten, Zugfahrpläne oder U-Bahn Fahrplanzeiten zu sehen, sowie Schritt für Schritt Wegangaben für alle öffentlichen Verkehrsmittel in NRW (Nordrhein-Westfalen) zu erhalten.

[Über Moovit](#) • [MaaS Lösungen](#) • [Unterstützte Länder](#) • [Mooviter Community](#)

© 2024 Moovit - Alle Rechte vorbehalten

Siehe Live Ankunftszeiten