

Die Buslinie 670 (Wuppertal Ronsdorf Markt - Remscheid Honsberg) hat 9 Routen

(1) Remscheid Clarenbach: 05:40 - 14:58(2) Remscheid Friedrich-Ebert-Pl.: 07:08 - 07:25(3) Remscheid Friedrich-Ebert-Pl.: 07:18 - 07:24(4) Remscheid Hbf: 21:05(5) Remscheid Hochstraße: 07:20(6) Remscheid Honsberg Sportplatz: 04:41 - 20:05(7) Remscheid Honsberger Straße: 04:48 - 05:18(8) Remscheid Steinb./heidmannstr.: 20:28(9) Wuppertal Ronsdorf Markt: 04:34 - 18:58

Verwende Moovit, um die nächste Station der Buslinie 670 zu finden und um zu erfahren wann die nächste Buslinie 670 kommt.

Richtung: Remscheid Clarenbach

21 Haltestellen

[LINIENPLAN ANZEIGEN](#)

Remscheid Honsberg
Remscheid Thomasstraße
Remscheid Lobachstraße
Remscheid Parallelstraße
Remscheid Honsberger Straße
Remscheid Kremenholer Straße
Remscheid Stachelhausen
Remscheid Papenberger Straße
Remscheid Hbf
Remscheid Markt
Friedrich-Ebert-Platz
Remscheid Allee-Center
Remscheid Hochstraße
Remscheid Steinberger Straße
Remscheid Steinberg
Remscheid Steinberg Schule
Remscheid Hägener Straße
Remscheid Erdelenstraße
Remscheid am Hasenclev

Buslinie 670 Fahrpläne

Abfahrzeiten in Richtung Remscheid Clarenbach

Montag	05:40 - 14:58
Dienstag	05:40 - 14:58
Mittwoch	05:40 - 14:58
Donnerstag	05:40 - 14:58
Freitag	Kein Betrieb
Samstag	Kein Betrieb
Sonntag	Kein Betrieb

Buslinie 670 Info

Richtung: Remscheid Clarenbach

Stationen: 21

Fahrdauer: 29 Min

Linien Informationen:

Remscheid Raspelweg

Remscheid Clarenbach



Richtung: Remscheid Friedrich-Ebert-Pl.

11 Haltestellen

[LINIENPLAN ANZEIGEN](#)

Remscheid Honsberg

Remscheid Thomasstraße

Remscheid Lobachstraße

Remscheid Parallelstraße

Remscheid Honsberger Straße

Remscheid Kremenholler Straße

Remscheid Stachelhausen

Remscheid Papenberger Straße

Remscheid Hbf

Remscheid Markt

Friedrich-Ebert-Platz

Buslinie 670 Fahrpläne

Abfahrzeiten in Richtung Remscheid Friedrich-Ebert-Pl.

Montag	07:08 - 07:25
Dienstag	07:08 - 07:25
Mittwoch	07:08 - 07:25
Donnerstag	07:08 - 07:25
Freitag	Kein Betrieb
Samstag	Kein Betrieb
Sonntag	Kein Betrieb

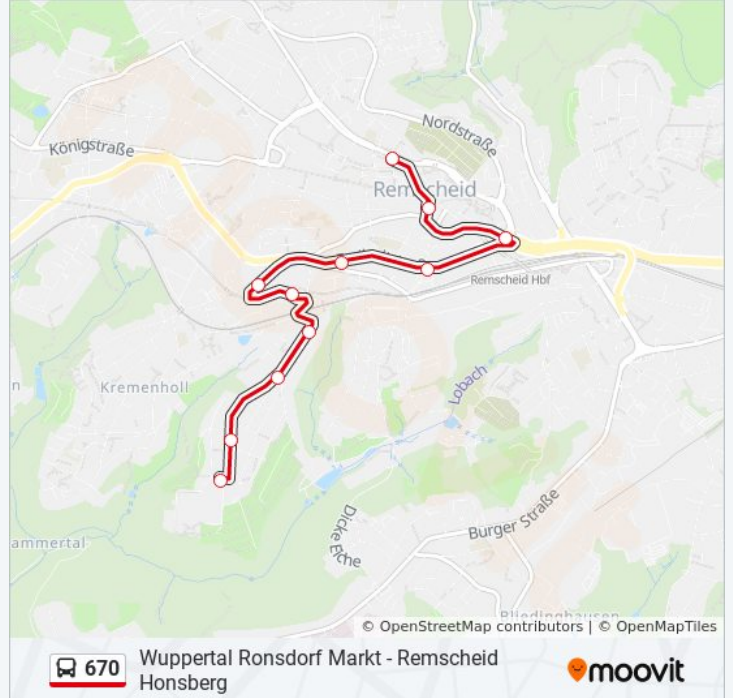
Buslinie 670 Info

Richtung: Remscheid Friedrich-Ebert-Pl.

Stationen: 11

Fahrdauer: 14 Min

Linien Informationen:



Richtung: Remscheid Friedrich-Ebert-Pl.

12 Haltestellen

[LINIENPLAN ANZEIGEN](#)

- Remscheid Clarenbach
- Remscheid Raspelweg
- Remscheid Fort Blücher
- Remscheid Erdelenstraße
- Remscheid Hägener Straße
- Remscheid Steinberg Schule
- Remscheid Steinberg
- Remscheid Steinberger Straße
- Remscheid Hochstraße
- Remscheid Hochstraße
- Remscheid Allee-Center
- Friedrich-Ebert-Platz

Buslinie 670 Fahrpläne

Abfahrzeiten in Richtung Remscheid Friedrich-Ebert-Pl.

Montag	07:18 - 07:24
Dienstag	07:18 - 07:24
Mittwoch	07:18 - 07:24
Donnerstag	07:18 - 07:24
Freitag	Kein Betrieb
Samstag	Kein Betrieb
Sonntag	Kein Betrieb

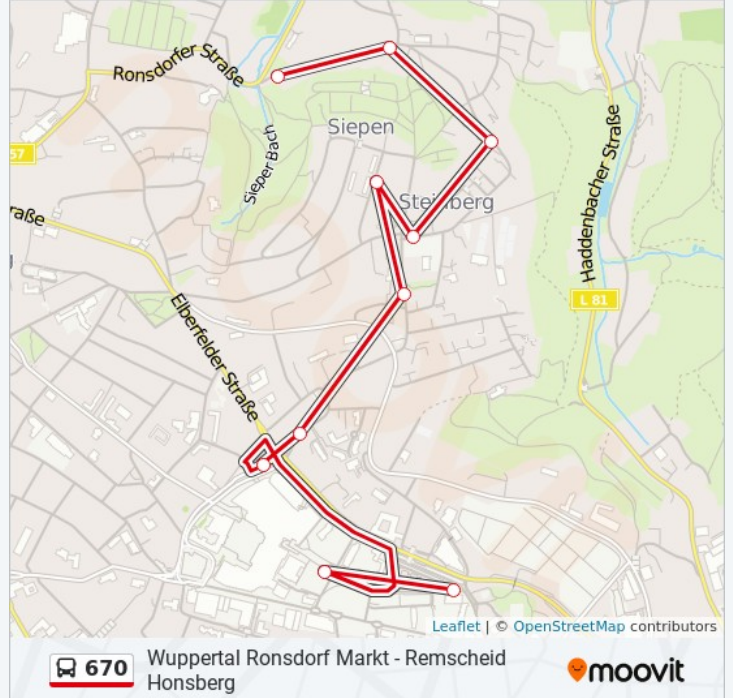
Buslinie 670 Info

Richtung: Remscheid Friedrich-Ebert-Pl.

Stationen: 12

Fahrtdauer: 12 Min

Linien Informationen:



Richtung: Remscheid Hbf

21 Haltestellen

[LINIENPLAN ANZEIGEN](#)

- Wuppertal Ronsdorf Markt
- Wuppertal am Stadtbahnhof
- Wuppertal Hütte
- Wuppertal Graben
- Rs-Lüttringhausen Halbach
- Rs-Lüttringhausen Stollen
- Rs-Lüttringhausen Birgden
- Remscheid Clarenbach
- Remscheid Rasperweg
- Remscheid Fort Blücher
- Remscheid Erdelenstraße
- Remscheid Hägener Straße
- Remscheid Steinberg Schule
- Remscheid Steinberg
- Remscheid Steinberger Straße
- Remscheid Hochstraße
- Remscheid Hochstraße
- Remscheid Allee-Center

Buslinie 670 Fahrpläne

Abfahrzeiten in Richtung Remscheid Hbf

Montag	21:05
Dienstag	21:05
Mittwoch	21:05
Donnerstag	21:05
Freitag	17:05 - 21:05
Samstag	Kein Betrieb
Sonntag	17:05 - 21:05

Buslinie 670 Info

Richtung: Remscheid Hbf

Stationen: 21

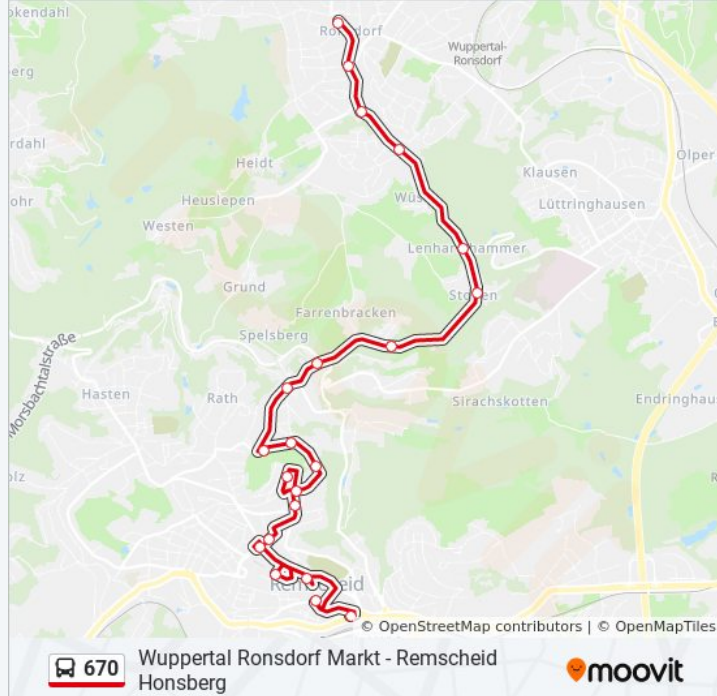
Fahrtdauer: 26 Min

Linien Informationen:

Friedrich-Ebert-Platz

Remscheid Markt

Remscheid Hbf



Richtung: Remscheid Hochstraße

8 Haltestellen

[LINIENPLAN ANZEIGEN](#)

Remscheid Fort Blücher

Remscheid Erdelenstraße

Remscheid Hägener Straße

Remscheid Steinberg Schule

Remscheid Steinberg

Remscheid Steinberger Straße

Remscheid Hochstraße

Remscheid Hochstraße

Buslinie 670 Fahrpläne

Abfahrzeiten in Richtung Remscheid Hochstraße

Montag	Kein Betrieb
Dienstag	Kein Betrieb
Mittwoch	Kein Betrieb
Donnerstag	Kein Betrieb
Freitag	07:20
Samstag	Kein Betrieb
Sonntag	07:20

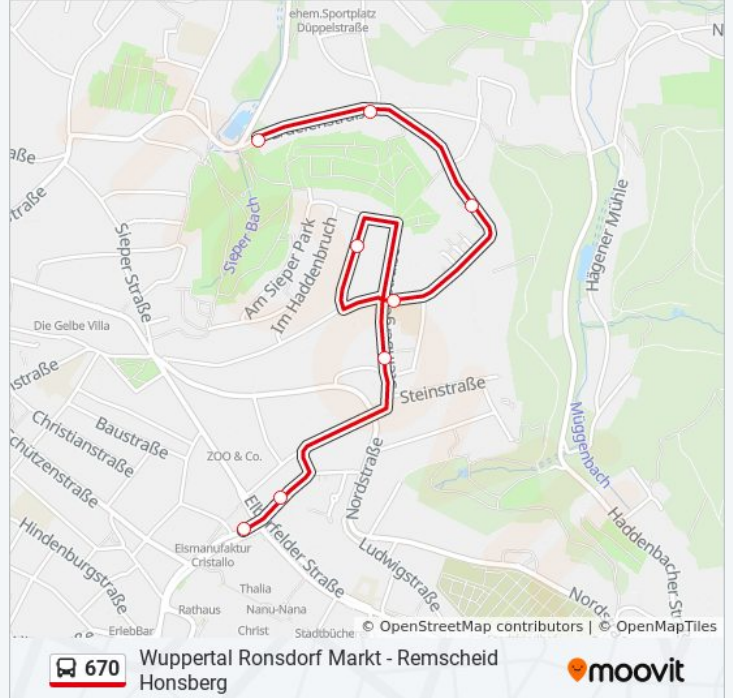
Buslinie 670 Info

Richtung: Remscheid Hochstraße

Stationen: 8

Fahrdauer: 7 Min

Linien Informationen:



Richtung: Remscheid Honsberg Sportplatz

28 Haltestellen

[LINIENPLAN ANZEIGEN](#)

Wuppertal Ronsdorf Markt
 Wuppertal am Stadtbahnhof
 Wuppertal Hütte
 Wuppertal Graben
 Rs-Lüttringhausen Halbach
 Rs-Lüttringhausen Stollen
 Rs-Lüttringhausen Birgden
 Remscheid Clarenbach
 Remscheid Raspelweg
 Remscheid Fort Blücher
 Remscheid Erdelenstraße
 Remscheid Hägener Straße
 Remscheid Steinberg Schule
 Remscheid Steinberg
 Remscheid Steinberger Straße
 Remscheid Hochstraße
 Remscheid Hochstraße
 Remscheid Allee-Center

Buslinie 670 Fahrpläne

Abfahrzeiten in Richtung Remscheid Honsberg Sportplatz

Montag	04:41 - 20:05
Dienstag	04:41 - 20:05
Mittwoch	04:41 - 20:05
Donnerstag	04:41 - 20:05
Freitag	07:09 - 20:50
Samstag	05:09 - 19:50
Sonntag	07:09 - 20:50

Buslinie 670 Info

Richtung: Remscheid Honsberg Sportplatz

Stationen: 28

Fahrtdauer: 38 Min

Linien Informationen:

Friedrich-Ebert-Platz

Remscheid Markt

Remscheid Hbf

Remscheid Papenberger Straße

Remscheid Stachelhausen

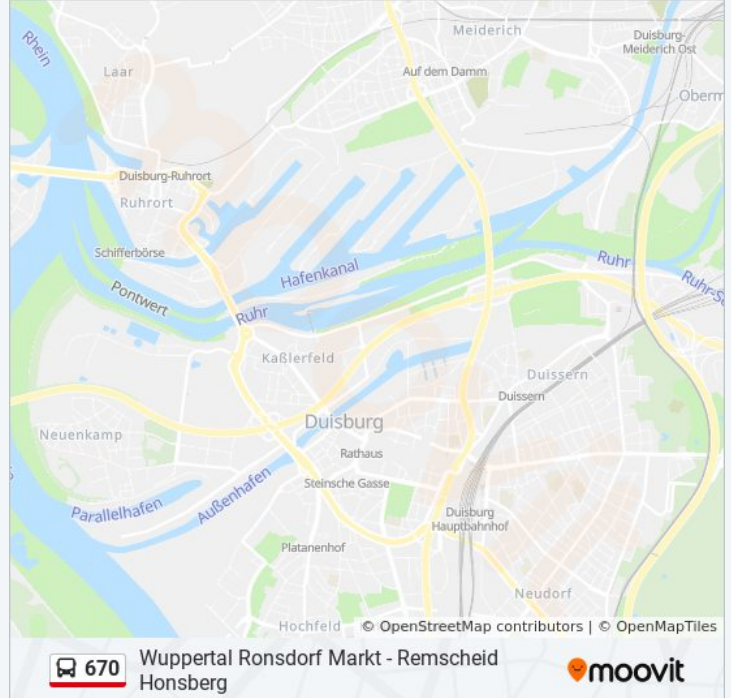
Remscheid Honsberger Straße

Remscheid Parallelstraße

Remscheid Lobachstraße

Remscheid Thomasstraße

Remscheid Honsberg



Richtung: Remscheid Honsberger Straße

5 Haltestellen

[LINIENPLAN ANZEIGEN](#)

Remscheid Honsberg

Remscheid Thomasstraße

Remscheid Lobachstraße

Remscheid Parallelstraße

Remscheid Honsberger Straße

Buslinie 670 Fahrpläne

Abfahrzeiten in Richtung Remscheid Honsberger Straße

Montag	04:48 - 05:18
Dienstag	04:48 - 05:18
Mittwoch	04:48 - 05:18
Donnerstag	04:48 - 05:18
Freitag	07:23 - 08:23
Samstag	05:23 - 06:23
Sonntag	07:23 - 08:23

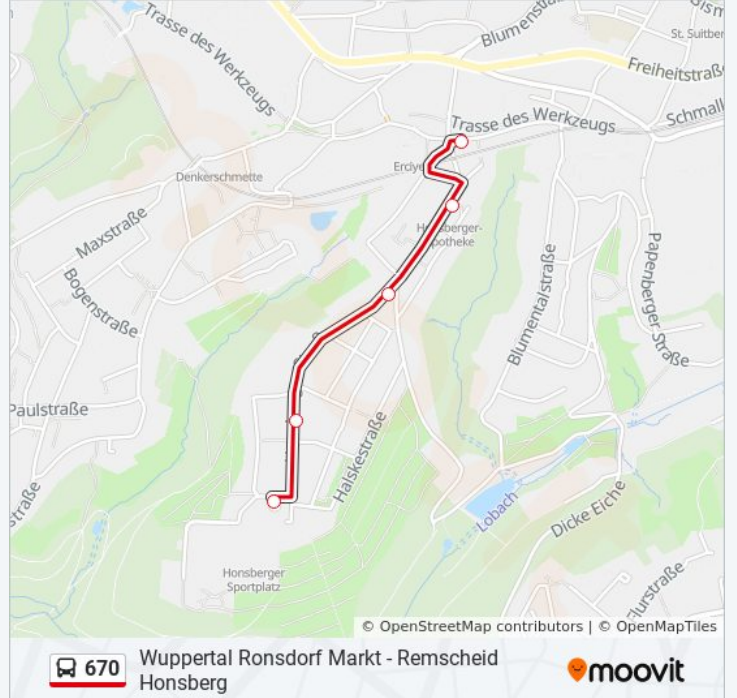
Buslinie 670 Info

Richtung: Remscheid Honsberger Straße

Stationen: 5

Fahrdauer: 3 Min

Linien Informationen:



Richtung: Remscheid Steinb./Heidmannstr.

15 Haltestellen

[LINIENPLAN ANZEIGEN](#)

- Remscheid Honsberg
- Remscheid Thomasstraße
- Remscheid Lobachstraße
- Remscheid Parallelstraße
- Remscheid Honsberger Straße
- Remscheid Kremenholler Straße
- Remscheid Stachelhausen
- Remscheid Papenberger Straße
- Remscheid Hbf
- Remscheid Markt
- Friedrich-Ebert-Platz
- Remscheid Allee-Center
- Remscheid Hochstraße
- Remscheid Steinberger Straße
- Remscheid Steinberg

Buslinie 670 Fahrpläne

Abfahrzeiten in Richtung Remscheid Steinb./heidmannstr.

Montag	20:28
Dienstag	20:28
Mittwoch	20:28
Donnerstag	20:28
Freitag	09:28 - 20:58
Samstag	07:28 - 19:28
Sonntag	09:28 - 20:58

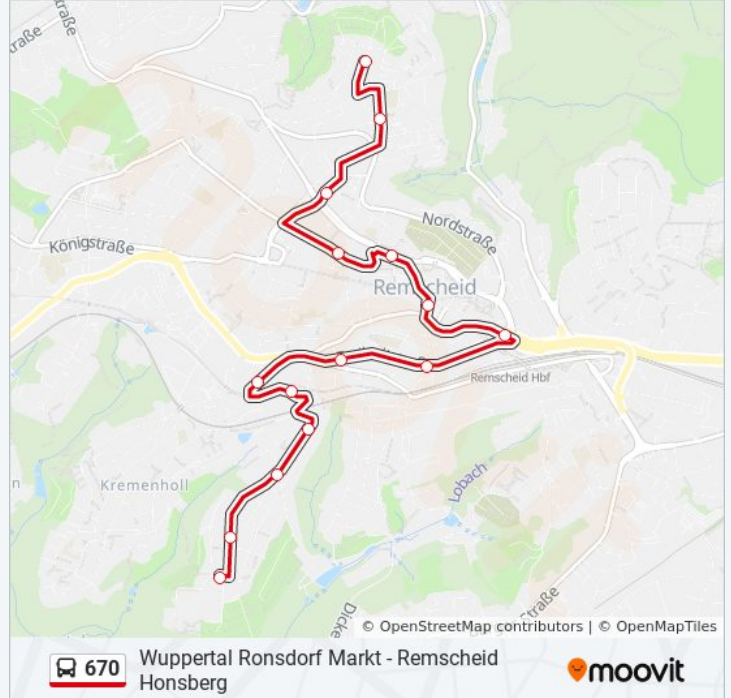
Buslinie 670 Info

Richtung: Remscheid Steinb./Heidmannstr.

Stationen: 15

Fahrtdauer: 22 Min

Linien Informationen:



Richtung: Wuppertal Ronsdorf Markt

29 Haltestellen

[LINIENPLAN ANZEIGEN](#)

Remscheid Honsberg
 Remscheid Thomasstraße
 Remscheid Lobachstraße
 Remscheid Parallelstraße
 Remscheid Honsberger Straße
 Remscheid Kremenholler Straße
 Remscheid Stachelhausen
 Remscheid Papenberger Straße
 Remscheid Hbf
 Remscheid Markt
 Friedrich-Ebert-Platz
 Remscheid Allee-Center
 Remscheid Hochstraße
 Remscheid Steinberger Straße
 Remscheid Steinberg
 Remscheid Steinberg Schule
 Remscheid Hägener Straße
 Remscheid Erdelenstraße

Buslinie 670 Fahrpläne

Abfahrzeiten in Richtung Wuppertal Ronsdorf Markt

Montag	04:34 - 18:58
Dienstag	04:34 - 18:58
Mittwoch	04:34 - 18:58
Donnerstag	04:34 - 18:58
Freitag	07:24 - 19:58
Samstag	05:24 - 19:58
Sonntag	07:24 - 19:58

Buslinie 670 Info

Richtung: Wuppertal Ronsdorf Markt

Stationen: 29

Fahrdauer: 39 Min

Linien Informationen:

Remscheid am Hasenclev

Remscheid Raspelweg

Remscheid Clarenbach

Rs-Lüttringhausen Birgden

Rs-Lüttringhausen Stollen

Rs-Lüttringhausen Halbach

Wuppertal Graben

Wuppertal Hütte

Wuppertal am Stadtbahnhof

Wuppertal Ronsdorf Markt

Wuppertal Ronsdorf Markt



Buslinie 670 Offline Fahrpläne und Netzkarten stehen auf moovitapp.com zur Verfügung. Verwende den [Moovit App](#), um Live Bus Abfahrten, Zugfahrpläne oder U-Bahn Fahrplanzeiten zu sehen, sowie Schritt für Schritt Wegangaben für alle öffentlichen Verkehrsmittel in NRW (Nordrhein-Westfalen) zu erhalten.

[Über Moovit](#) • [MaaS Lösungen](#) • [Unterstützte Länder](#) • [Mooviter Community](#)

© 2024 Moovit - Alle Rechte vorbehalten

Siehe Live Ankunftszeiten

