

Die Buslinie 25 (Aachen Bushof (Weiter Als Li. N7)) hat 7 Routen

(1) Aachen Bushof (weiter Als Li. n7): 01:10(2) Aachen Trierer Platz: 04:27 - 05:06(3) Atsch Dreieck: 23:06(4) Brand: 00:24(5) Stolberg Mühlener Bahnhof: 04:44 - 22:06(6) Vaals Busstation: 04:56 - 21:43(7) Vaals Grenze: 04:21 - 23:58
Verwende Moovit, um die nächste Station der Buslinie 25 zu finden und um zu erfahren wann die nächste Buslinie 25 kommt.

Richtung: Aachen Bushof (Weiter Als Li. N7)

15 Haltestellen

[LINIENPLAN ANZEIGEN](#)

Aachen, Brand
Aachen, Brand Ringstraße
Aachen, Brand Eckenerstraße
Aachen, Königsberger Straße (Polizeipräsidium)
Aachen, Trierer Platz
Aachen, Schönforst
Aachen, Adenauerallee
Aachen, Zeppelinstraße
Aachen, Bahnhof Rothe Erde (Bus)
Aachen, Elsassstraße
Aachen, Josefskirche (Justizzentrum)
Aachen, Scheibenstraße
Aachen, Kaiserplatz
Aachen, Hansemannplatz
Aachen, Bushof

Buslinie 25 Fahrpläne

Abfahrzeiten in Richtung Aachen Bushof (weiter Als Li. n7)

| | |
|------------|--------------|
| Montag | Kein Betrieb |
| Dienstag | Kein Betrieb |
| Mittwoch | Kein Betrieb |
| Donnerstag | Kein Betrieb |
| Freitag | 01:10 |
| Samstag | 01:10 |
| Sonntag | 01:10 |

Buslinie 25 Info

Richtung: Aachen Bushof (Weiter Als Li. N7)

Stationen: 15

Fahrtdauer: 16 Min

Linien Informationen:



Richtung: Aachen Trierer Platz

13 Haltestellen

[LINIENPLAN ANZEIGEN](#)

- Stolberg, Büsbach Markt
- Stolberg, Büsbach Kirche
- Stolberg, Büsbach Friedhof
- Stolberg, Büsbach Elgermühle
- Aachen, Brand Freund
- Aachen, Brand Goertzbrunnstraße
- Aachen, Brand Eilendorfer Straße
- Aachen, Brand Kolpingstraße
- Aachen, Brand
- Aachen, Brand Ringstraße
- Aachen, Brand Eckenerstraße
- Aachen, Königsberger Straße (Polizeipräsidium)
- Aachen, Trierer Platz

Buslinie 25 Fahrpläne

Abfahrzeiten in Richtung Aachen Trierer Platz

| | |
|------------|---------------|
| Montag | 04:27 - 05:06 |
| Dienstag | 04:27 - 05:06 |
| Mittwoch | 04:27 - 05:06 |
| Donnerstag | 04:27 - 05:06 |
| Freitag | Kein Betrieb |
| Samstag | Kein Betrieb |
| Sonntag | Kein Betrieb |

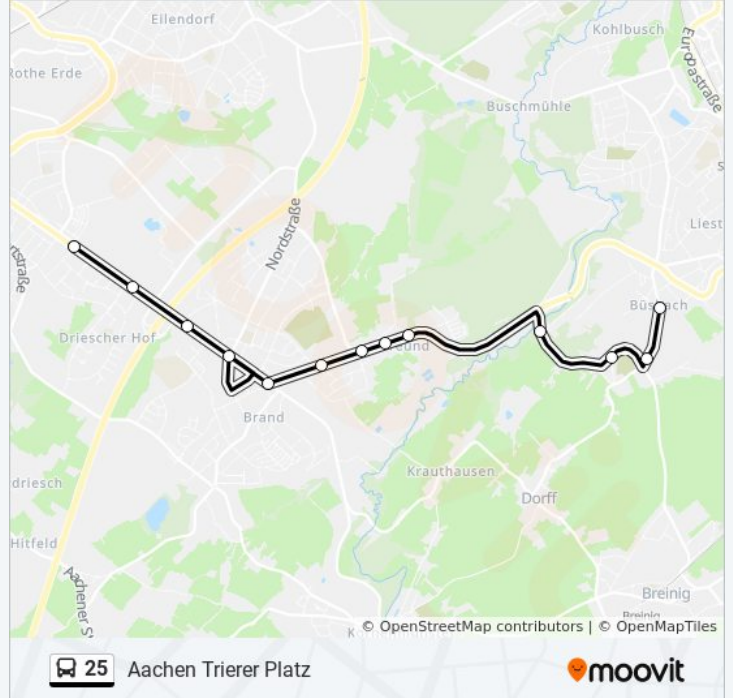
Buslinie 25 Info

Richtung: Aachen Trierer Platz

Stationen: 13

Fahrdauer: 5 Min

Linien Informationen:



Richtung: Atsch Dreieck

51 Haltestellen

[LINIENPLAN ANZEIGEN](#)

- Vaals, Busstation
- Aachen, Vaalserquartier Vaals Grenze
- Aachen, Vaalserquartier Keltenstraße
- Aachen, Vaalserquartier Schmiedgasse
- Aachen, Reutershag
- Aachen, Steppenberg
- Aachen, Westfriedhof
- Aachen, Venskyhäuschen
- Aachen, Kuckelkorn
- Aachen, Gartenstraße
- Aachen, Schanz (Vaalser Straße)
- Aachen, Karlsgraben
- Aachen, Annastraße (Hans-Stercken-Platz)
- Aachen, Alter Posthof
- Aachen, Elisenbrunnen
- Aachen, Bushof
- Aachen, Hansemannplatz
- Aachen, Kaiserplatz

Buslinie 25 Fahrpläne

Abfahrzeiten in Richtung Atsch Dreieck

| | |
|------------|---------------|
| Montag | 23:06 |
| Dienstag | 23:06 |
| Mittwoch | 23:06 |
| Donnerstag | 23:06 |
| Freitag | 00:24 - 23:06 |
| Samstag | 00:24 - 23:06 |
| Sonntag | 00:24 |

Buslinie 25 Info

Richtung: Atsch Dreieck

Stationen: 51

Fahrtdauer: 64 Min

Linien Informationen:

Aachen, Scheibenstraße

Aachen, Josefskirche (Justizzentrum)

Aachen, Elsassstraße

Aachen, Bahnhof Rothe Erde (Bus)

Aachen, Zeppelinstraße

Aachen, Adenauerallee

Aachen, Schönforst

Aachen, Trierer Platz

Aachen, Königsberger Straße (Polizeipräsidium)

Aachen, Brand Eckenerstraße

Aachen, Brand Ringstraße

Aachen, Brand

Aachen, Brand Kolpingstraße

Aachen, Brand Eilendorfer Straße

Aachen, Brand Goertzbrunnstraße

Aachen, Brand Freund

Stolberg, Büsbach Elgermühle

Stolberg, Büsbach Friedhof

Stolberg, Büsbach Kirche

Stolberg, Büsbach Markt

Stolberg, Büsbach Aachener Straße

Stolberg, Büsbach Bischofstraße

Stolberg, Büsbach Büsbacher Berg

Stolberg, Finkensief

Stolberg, Altstadt (Bus)

Stolberg, Rathaus (Bus)

Stolberg, Rosental

Stolberg, Mühlener Bahnhof (Bus)

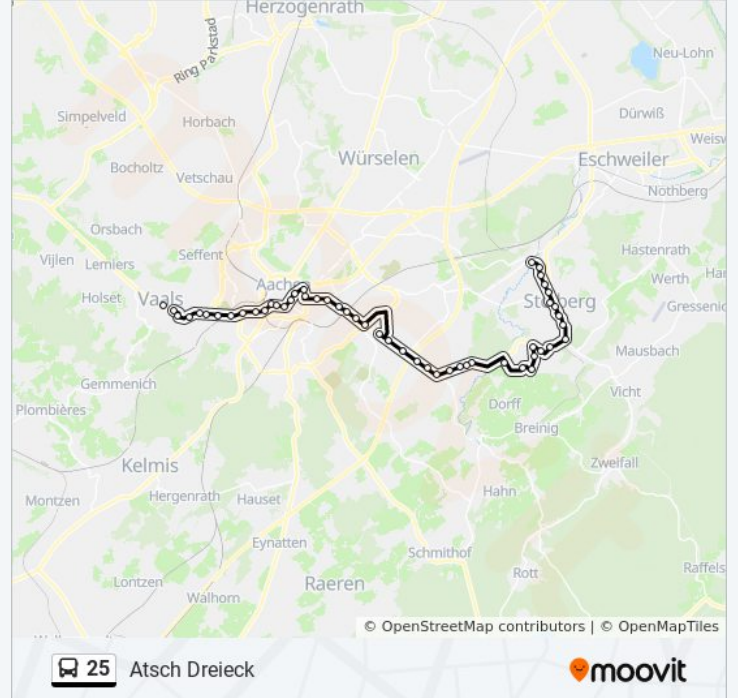
Stolberg, Salmstraße

Stolberg, Mühlener Brücke

Stolberg, Atsch Eisenbahnstraße

Stolberg, Atsch Schneidmühle (Bus)

Stolberg, Atsch Dreieck



Richtung: Brand

29 Haltestellen

[LINIENPLAN ANZEIGEN](#)

Aachen, Vaalserquartier Vaals Grenze
Aachen, Vaalserquartier Keltenstraße
Aachen, Vaalserquartier Schmiedgasse
Aachen, Reutershag
Aachen, Steppenberg
Aachen, Westfriedhof
Aachen, Venskyhäuschen
Aachen, Kuckelkorn
Aachen, Gartenstraße
Aachen, Schanz (Vaalser Straße)
Aachen, Karlsgraben
Aachen, Annastraße (Hans-Stercken-Platz)
Aachen, Alter Posthof
Aachen, Elisenbrunnen
Aachen, Bushof
Aachen, Hansemannplatz
Aachen, Kaiserplatz
Aachen, Scheibenstraße
Aachen, Josefskirche (Justizzentrum)
Aachen, Elsassstraße
Aachen, Bahnhof Rothe Erde (Bus)
Aachen, Zeppelinstraße
Aachen, Adenauerallee
Aachen, Schönforst
Aachen, Trierer Platz
Aachen, Königsberger Straße (Polizeipräsidium)
Aachen, Brand Eckenerstraße
Aachen, Brand Ringstraße
Aachen, Brand

Buslinie 25 Fahrpläne

Abfahrzeiten in Richtung Brand

| | |
|------------|---------------|
| Montag | 00:24 |
| Dienstag | 00:24 |
| Mittwoch | 00:24 |
| Donnerstag | 00:24 |
| Freitag | 05:09 - 07:08 |
| Samstag | Kein Betrieb |
| Sonntag | 05:09 - 07:08 |

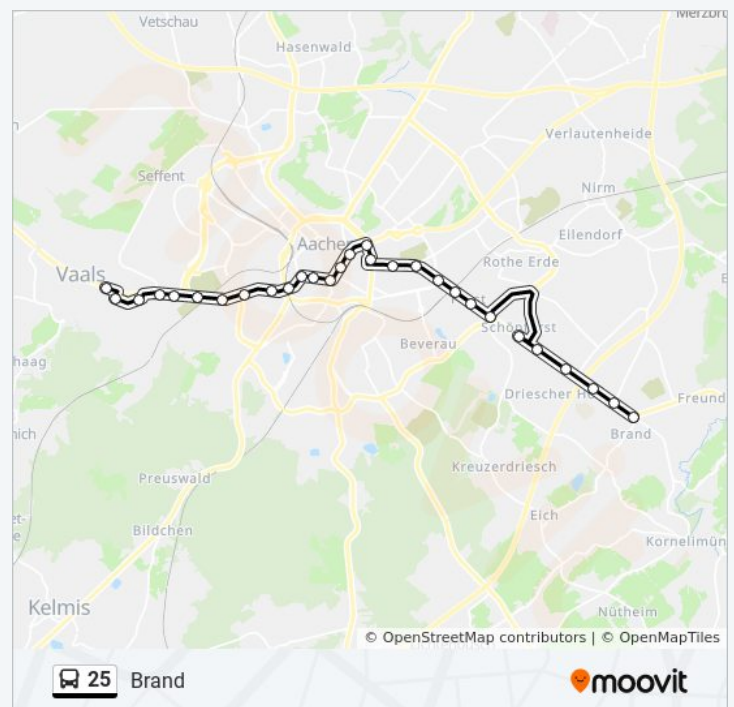
Buslinie 25 Info

Richtung: Brand

Stationen: 29

Fahrtdauer: 41 Min

Linien Informationen:



Richtung: Stolberg Mühlener Bahnhof

46 Haltestellen

[LINIENPLAN ANZEIGEN](#)

Vaals, Busstation

Aachen, Vaalserquartier Vaals Grenze

Aachen, Vaalserquartier Kelttenstraße

Aachen, Vaalserquartier Schmiedgasse

Aachen, Reutershag

Aachen, Steppenberg

Aachen, Westfriedhof

Aachen, Venskyhäuschen

Aachen, Kuckelkorn

Aachen, Gartenstraße

Aachen, Schanz (Vaalser Straße)

Aachen, Karlsgraben

Aachen, Annastraße (Hans-Stercken-Platz)

Aachen, Alter Posthof

Aachen, Eisenbrunnen

Aachen, Bushof

Aachen, Hansemannplatz

Aachen, Kaiserplatz

Aachen, Scheibenstraße

Aachen, Josefskirche (Justizzentrum)

Aachen, Elsassstraße

Aachen, Bahnhof Rothe Erde (Bus)

Aachen, Zeppelinstraße

Aachen, Adenauerallee

Aachen, Schönforst

Aachen, Trierer Platz

Aachen, Königsberger Straße (Polizeipräsidium)

Aachen, Brand Eckenerstraße

Aachen, Brand Ringstraße

Buslinie 25 Fahrpläne

Abfahrzeiten in Richtung Stolberg Mühlener Bahnhof

| | |
|------------|---------------|
| Montag | 04:44 - 22:06 |
| Dienstag | 04:44 - 22:06 |
| Mittwoch | 04:44 - 22:06 |
| Donnerstag | 04:44 - 22:06 |
| Freitag | 06:12 - 22:06 |
| Samstag | 05:00 - 22:06 |
| Sonntag | 06:12 - 22:06 |

Buslinie 25 Info

Richtung: Stolberg Mühlener Bahnhof

Stationen: 46

Fahrdauer: 74 Min

Linien Informationen:



Aachen, Brand

Aachen, Brand Kolpingstraße

Aachen, Brand Eilendorfer Straße

Aachen, Brand Goertzbrunnstraße

Aachen, Brand Freund

Stolberg, Büsbach Elgermühle

Stolberg, Büsbach Friedhof

Stolberg, Büsbach Kirche

Stolberg, Büsbach Markt

Stolberg, Büsbach Aachener Straße

Stolberg, Büsbach Bischofstraße

Stolberg, Büsbach Büsbacher Berg

Stolberg, Finkensief

Stolberg, Altstadt (Bus)

Stolberg, Rathaus (Bus)

Stolberg, Rosental

Stolberg, Mühlener Bahnhof (Bus)

Richtung: Vaals Busstation

52 Haltestellen

[LINIENPLAN ANZEIGEN](#)

Stolberg, Atsch Dreieck

Stolberg, Atsch Schneidmühle (Bus)

Stolberg, Atsch Eisenbahnstraße

Stolberg, Mühlener Brücke

Stolberg, Salmstraße

Stolberg, Mühlener Bahnhof (Bus)

Stolberg, Rosental

Stolberg, Rathaus (Bus)

Stolberg, Altstadt (Bus)

Stolberg, Finkensief

Stolberg, Büsbach Büsbacher Berg

Stolberg, Büsbach Bischofstraße

Buslinie 25 Fahrpläne

Abfahrzeiten in Richtung Vaals Busstation

| | |
|------------|---------------|
| Montag | 04:56 - 21:43 |
| Dienstag | 04:56 - 21:43 |
| Mittwoch | 04:56 - 21:43 |
| Donnerstag | 04:56 - 21:43 |
| Freitag | 08:37 - 21:43 |
| Samstag | 06:43 - 21:43 |
| Sonntag | 08:37 - 21:43 |

Buslinie 25 Info

Richtung: Vaals Busstation

Stationen: 52

Fahrdauer: 70 Min

Linien Informationen:

Stolberg, Büsbach Aachener Straße

Stolberg, Büsbach Markt

Stolberg, Büsbach Kirche

Stolberg, Büsbach Friedhof

Stolberg, Büsbach Elgermühle

Aachen, Brand Freund

Aachen, Brand Goertzbrunnstraße

Aachen, Brand Eilendorfer Straße

Aachen, Brand Kolpingstraße

Aachen, Brand

Aachen, Brand Ringstraße

Aachen, Brand Eckenerstraße

Aachen, Königsberger Straße (Polizeipräsidium)

Aachen, Trierer Platz

Aachen, Schönforst

Aachen, Adenauerallee

Aachen, Zeppelinstraße

Aachen, Bahnhof Rothe Erde (Bus)

Aachen, Elsassstraße

Aachen, Josefskirche (Justizzentrum)

Aachen, Scheibenstraße

Aachen, Kaiserplatz

Aachen, Hansemannplatz

Aachen, Bushof

Aachen, Elisenbrunnen

Aachen, Alter Posthof

Aachen, Annastraße (Hans-Stercken-Platz)

Aachen, Karlsgraben

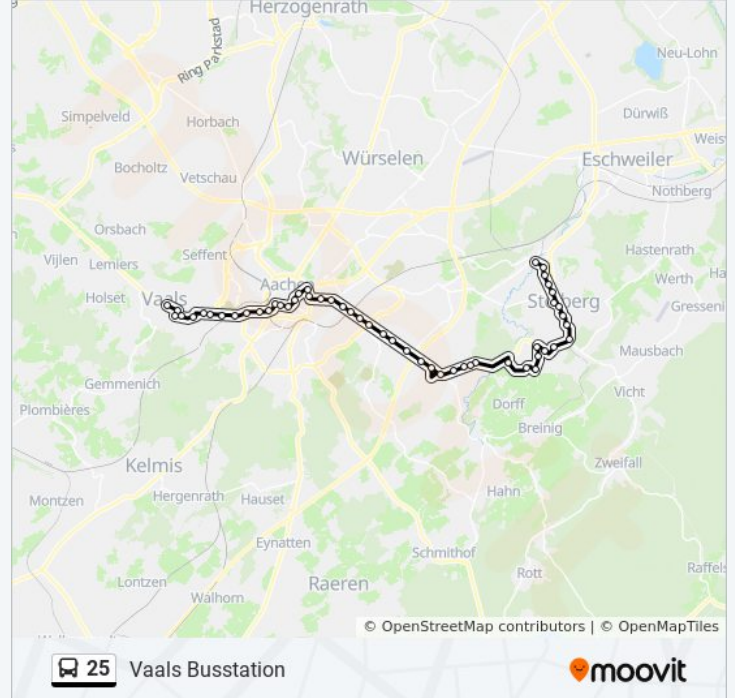
Aachen, Schanz (Vaalser Straße)

Aachen, Gartenstraße

Aachen, Kuckelkorn

Aachen, Venskyhäuschen

Aachen, Westfriedhof



Aachen, Steppenbergr

Aachen, Reutershag

Aachen, Vaalserquartier Schmiedgasse

Aachen, Vaalserquartier Keltenstraße

Aachen, Vaalserquartier Püngelerstraße

Aachen, Vaalserquartier Vaals Grenze

Vaals, Busstation

Richtung: Vaals Grenze

46 Haltestellen

[LINIENPLAN ANZEIGEN](#)

Stolberg, Mühlener Bahnhof (Bus)

Stolberg, Rosental

Stolberg, Rathaus (Bus)

Stolberg, Altstadt (Bus)

Stolberg, Finkensief

Stolberg, Büsbach Büsbacher Berg

Stolberg, Büsbach Bischofstraße

Stolberg, Büsbach Aachener Straße

Stolberg, Büsbach Markt

Stolberg, Büsbach Kirche

Stolberg, Büsbach Friedhof

Stolberg, Büsbach Elgermühle

Aachen, Brand Freund

Aachen, Brand Goertzbrunnstraße

Aachen, Brand Eilendorfer Straße

Aachen, Brand Kolpingstraße

Aachen, Brand

Aachen, Brand Ringstraße

Aachen, Brand Eckenerstraße

Aachen, Königsberger Straße (Polizeipräsidium)

Aachen, Trierer Platz

Aachen, Schönforst

Buslinie 25 Fahrpläne

Abfahrzeiten in Richtung Vaals Grenze

| | |
|------------|---------------|
| Montag | 04:21 - 23:58 |
| Dienstag | 04:21 - 23:58 |
| Mittwoch | 04:21 - 23:58 |
| Donnerstag | 04:21 - 23:58 |
| Freitag | 06:06 - 23:58 |
| Samstag | 05:11 - 23:58 |
| Sonntag | 06:06 - 22:43 |

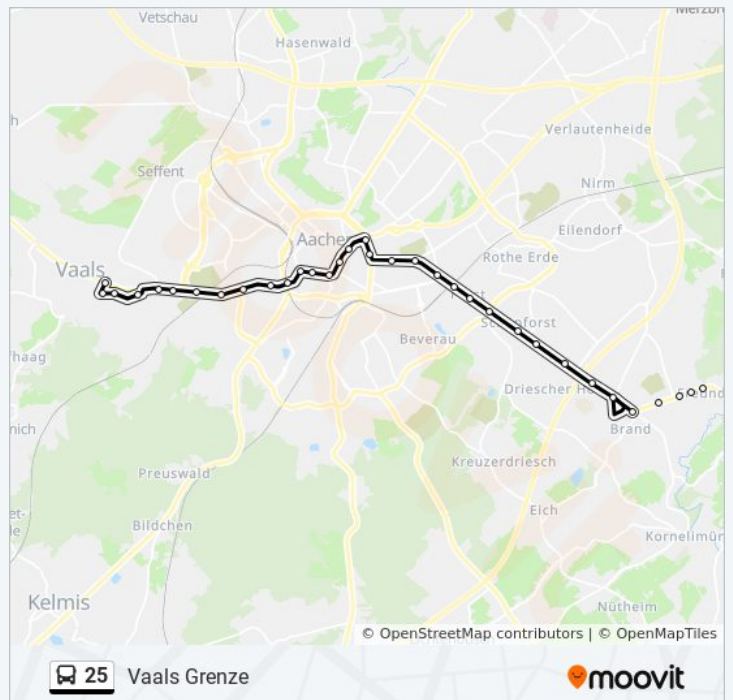
Buslinie 25 Info

Richtung: Vaals Grenze

Stationen: 46

Fahrtdauer: 65 Min

Linien Informationen:



Aachen, Adenauerallee
Aachen, Zeppelinstraße
Aachen, Bahnhof Rothe Erde (Bus)
Aachen, Elsassstraße
Aachen, Josefskirche (Justizzentrum)
Aachen, Scheibenstraße
Aachen, Kaiserplatz
Aachen, Hansemannplatz
Aachen, Bushof
Aachen, Eisenbrunnen
Aachen, Alter Posthof
Aachen, Annastraße (Hans-Stercken-Platz)
Aachen, Karlsgraben
Aachen, Schanz (Vaalser Straße)
Aachen, Gartenstraße
Aachen, Kuckelkorn
Aachen, Venskyhäuschen
Aachen, Westfriedhof
Aachen, Steppenberg
Aachen, Reutershag
Aachen, Vaalserquartier Schmiedgasse
Aachen, Vaalserquartier Keltenstraße
Aachen, Vaalserquartier Püngelerstraße
Aachen, Vaalserquartier Vaals Grenze

Buslinie 25 Offline Fahrpläne und Netzkarten stehen auf moovitapp.com zur Verfügung. Verwende den [Moovit App](#), um Live Bus Abfahrten, Zugfahrpläne oder U-Bahn Fahrplanzeiten zu sehen, sowie Schritt für Schritt Wegangaben für alle öffentlichen Verkehrsmittel in Nrw (nordrhein-Westfalen) zu erhalten.

[Über Moovit](#) • [MaaS Lösungen](#) • [Unterstützte Länder](#) • [Mooviter Community](#)

© 2024 Moovit - Alle Rechte vorbehalten

Siehe Live Ankunftszeiten

