



D-Am Püttkamp

Hol Dir Die App

Die Buslinie E (D-Am Püttkamp) hat 14 Routen

(1) D-Am Püttkamp: 12:41 - 13:31(2) D-Dreherstraße: 07:12 - 07:38(3) D-Flughafen Bf: 06:44(4) D-G'heim, Krankenhaus: 07:27 - 07:52(5) D-Nordfriedhof: 07:12(6) D-Oberbilker Markt U: 07:10(7) D-Richardstraße: 04:32(8) D-Schlesische Straße: 13:29 - 13:36(9) D-Staufenplatz: 13:26(10) D-Theodor-Heuss-Brücke: 07:06(11) D-Universität Süd: 07:01 - 07:21(12) Düsseldorf Hbf: 07:20 - 07:30(13) Erkrath Rohrmühle: 13:31(14) Erkrath Am Brockerberg: 07:23

Verwende Moovit, um die nächste Station der Buslinie E zu finden und um zu erfahren wann die nächste Buslinie E kommt.

Richtung: D-Am Püttkamp

17 Haltestellen

[LINIENPLAN ANZEIGEN](#)

D-Staufenplatz

D-Josef-Neuberger-Straße

D-Torfbruchstraße

D-Dreherstraße

D-Gerresheim, Rathaus

D-Am Lehn

D-Schwarzbachstraße

D-Gräulinger Str./G'Heim, Krhs

D-G'Heim, Krankenhaus

D-Gallberg

D-Blanckertzstraße

D-Schellbergweg

D-Rotthäuser Weg

D-Klashausweg

D-Am Mergelsberg

D-In Der Flieth

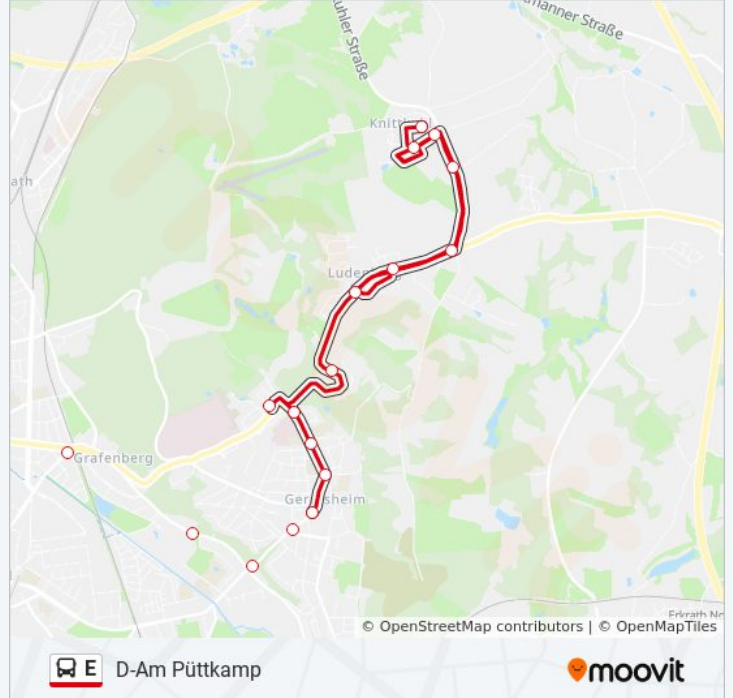
D-Am Püttkamp

Buslinie E Fahrpläne

Abfahrzeiten in Richtung D-Am Püttkamp

Montag	12:41 - 13:31
Dienstag	12:41 - 13:31
Mittwoch	12:41 - 13:31
Donnerstag	12:41 - 13:31
Freitag	12:41 - 13:31
Samstag	Kein Betrieb
Sonntag	Kein Betrieb

Buslinie E Info**Richtung:** D-Am Püttkamp**Stationen:** 17**Fahrtdauer:** 23 Min**Linien Informationen:**



Richtung: D-Dreherstraße

11 Haltestellen

[LINIENPLAN ANZEIGEN](#)

- D-Schlesische Straße
- D-Richardstraße
- D-Breslauer Straße
- D-Posener Straße
- D-Bunzlauer Weg
- D-Gubener Straße
- D-Grünberger Weg
- D-Königsbusch
- D-Bertastraße
- D-Torfbruchstraße
- D-Dreherstraße

Buslinie E Fahrpläne

Abfahrzeiten in Richtung D-Dreherstraße

Montag	07:12 - 07:38
Dienstag	07:12 - 07:38
Mittwoch	07:12 - 07:38
Donnerstag	07:12 - 07:38
Freitag	07:12 - 07:38
Samstag	Kein Betrieb
Sonntag	Kein Betrieb

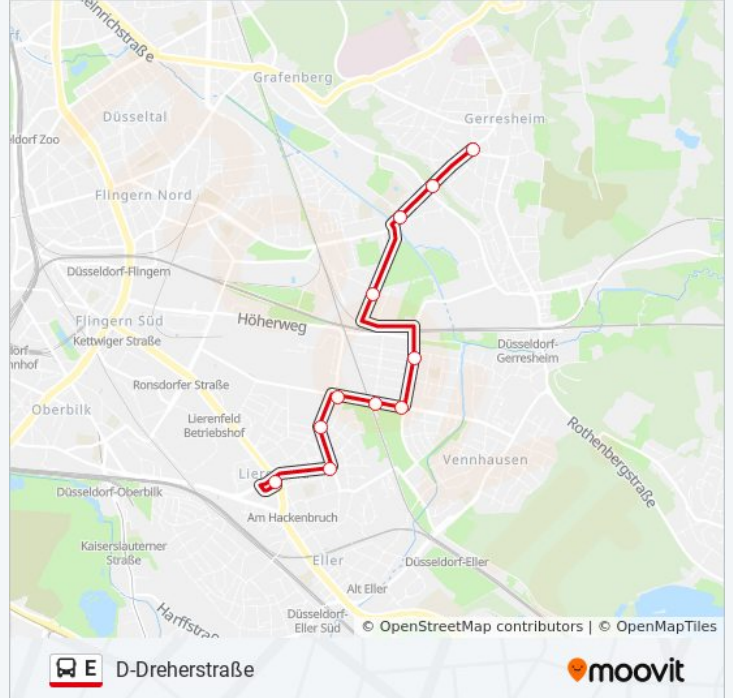
Buslinie E Info

Richtung: D-Dreherstraße

Stationen: 11

Fahrdauer: 15 Min

Linien Informationen:



Richtung: D-Flughafen Bf

18 Haltestellen

[LINIENPLAN ANZEIGEN](#)

- D-Nordfriedhof
- D-Hugo-Viehoff-Straße
- D-Großmarkt
- D-Ziegelstraße
- D-Bocholter Straße
- D-Höxterweg
- D-Hoferhofstraße
- D-Walsroder Weg
- D-Am Röttchen
- D-Unterrath, Friedhof
- D-Unterrath S
- D-Parsevalstraße
- D-Im Schlank
- D-Neu-Lichtenbroich
- D-Wanheimer Straße
- D-Nosenberger Straße
- D-Mündelheimer Weg
- D-Flughafen Bf

Buslinie E Fahrpläne

Abfahrzeiten in Richtung D-Flughafen Bf

Montag	06:44
Dienstag	06:44
Mittwoch	06:44
Donnerstag	06:44
Freitag	06:44
Samstag	Kein Betrieb
Sonntag	Kein Betrieb

Buslinie E Info

Richtung: D-Flughafen Bf

Stationen: 18

Fahrdauer: 21 Min

Linien Informationen:

 [Buslinie E Karte](#)

Richtung: D-G'Heim, Krankenhaus

6 Haltestellen

[LINIENPLAN ANZEIGEN](#)

D-Dreherstraße

D-Gerresheim, Rathaus

D-Am Lehn

D-Schwarzbachstraße

D-Gräulinger Str./G'Heim, Krhs

D-G'Heim, Krankenhaus

Buslinie E Fahrpläne

Abfahrzeiten in Richtung D-G'heim, Krankenhaus

Montag	07:27 - 07:52
Dienstag	07:27 - 07:52
Mittwoch	07:27 - 07:52
Donnerstag	07:27 - 07:52
Freitag	07:27 - 07:52
Samstag	Kein Betrieb
Sonntag	Kein Betrieb

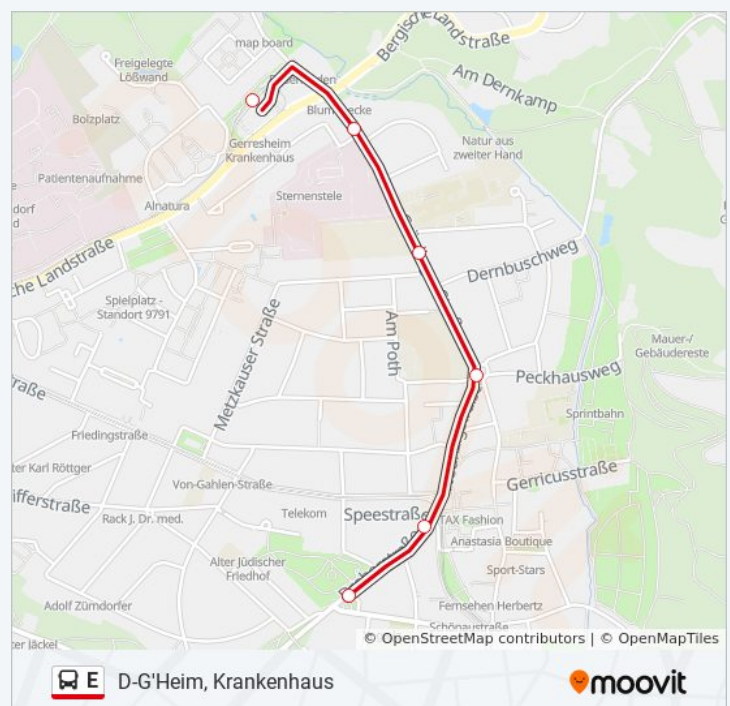
Buslinie E Info

Richtung: D-G'Heim, Krankenhaus

Stationen: 6

Fahrtdauer: 7 Min

Linien Informationen:



Richtung: D-Nordfriedhof

24 Haltestellen

[LINIENPLAN ANZEIGEN](#)

D-In den Kötten

D-Reichenbacher Weg

D-Gubener Straße

D-Bunzlauer Weg

Buslinie E Fahrpläne

Abfahrzeiten in Richtung D-Nordfriedhof

Montag	07:12
Dienstag	07:12
Mittwoch	07:12
Donnerstag	07:12
Freitag	07:12

- D-Posener Straße
- D-Breslauer Straße
- D-Richardstraße
- D-Schlesische Straße
- D-Am Stufstock
- D-Karl-Geusen-Straße
- D-Ellerstraße
- D-Flügelstraße
- D-Stahlstraße
- D-Mintropplatz
- Düsseldorf Hbf
- D-Worringer Platz
- D-Pempelforter Straße U
- D-Adlerstraße
- D-Prinz-Georg-Straße
- D-Münsterstraße/Feuerwache
- D-Bankstraße
- D-Frankenplatz
- D-Haus Der Stiftungen
- D-Nordfriedhof

Samstag	Kein Betrieb
Sonntag	Kein Betrieb

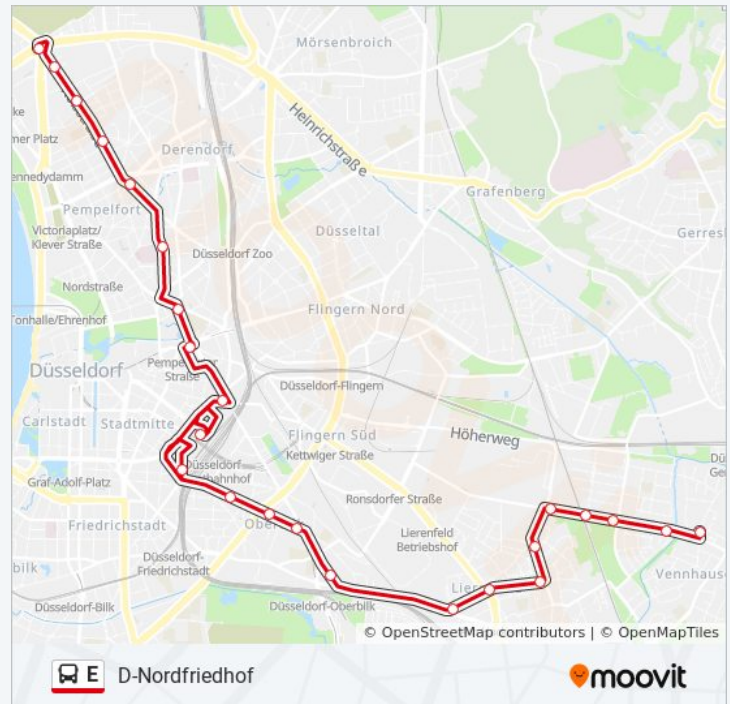
Buslinie E Info

Richtung: D-Nordfriedhof

Stationen: 24

Fahrtdauer: 40 Min

Linien Informationen:



Richtung: D-Oberbilker Markt U

18 Haltestellen

[LINIENPLAN ANZEIGEN](#)

- D-Vennhauser Allee
- D-Alt Eller
- D-Bernburger Straße
- D-Eller Süd S
- D-Ludwigstraße
- D-Friedberger Weg
- D-Dillenburger Weg
- D-Herborner Weg
- D-Pirmasenser Weg

Buslinie E Fahrpläne

Abfahrzeiten in Richtung D-Oberbilker Markt U

Montag	07:10
Dienstag	07:10
Mittwoch	07:10
Donnerstag	07:10
Freitag	07:10
Samstag	Kein Betrieb
Sonntag	Kein Betrieb

Buslinie E Info

Richtung: D-Oberbilker Markt U

Stationen: 18

D-Meisenheimer Weg

D-Mannheimer Weg

D-Wormser Weg

D-Offenbacher Weg

D-Bingener Weg

D-Seeheimer Weg

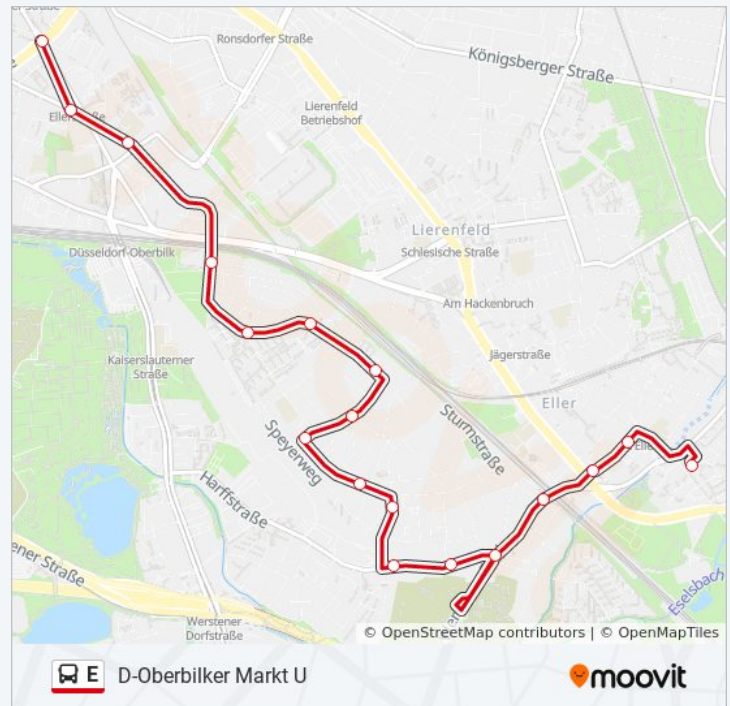
D-Markenstraße

D-Ellerstraße

D-Oberbilker Markt U

Fahrtdauer: 20 Min

Linien Informationen:



Richtung: D-Richardstraße

2 Haltestellen

[LINIENPLAN ANZEIGEN](#)

D-Breslauer Straße

D-Richardstraße

Buslinie E Fahrpläne

Abfahrzeiten in Richtung D-Richardstraße

Montag	04:32
Dienstag	04:32
Mittwoch	04:32
Donnerstag	04:32
Freitag	04:32
Samstag	Kein Betrieb
Sonntag	Kein Betrieb

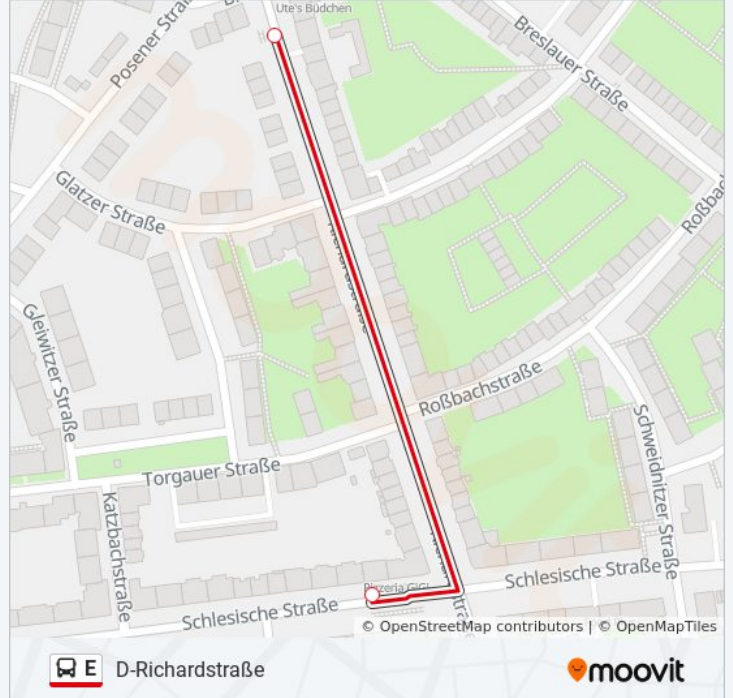
Buslinie E Info

Richtung: D-Richardstraße

Stationen: 2

Fahrtdauer: 2 Min

Linien Informationen:



Richtung: D-Schlesische Straße

16 Haltestellen

[LINIENPLAN ANZEIGEN](#)

D-G'Heim, Krankenhaus

D-Gräulinger Str./G'Heim, Krhs

D-Schwarzbachstraße

D-Am Lehn

D-Gerresheim, Rathaus

D-Dreherstraße

D-Torfbruchstraße

D-Bertastraße

D-Königsbusch

D-Grünberger Weg

D-Gubener Straße

D-Bunzlauer Weg

D-Posener Straße

D-Breslauer Straße

D-Richardstraße

D-Schlesische Straße

Buslinie E Fahrpläne

Abfahrzeiten in Richtung D-Schlesische Straße

Montag	13:29 - 13:36
Dienstag	13:29 - 13:36
Mittwoch	13:29 - 13:36
Donnerstag	13:29 - 13:36
Freitag	13:29 - 13:36
Samstag	Kein Betrieb
Sonntag	Kein Betrieb

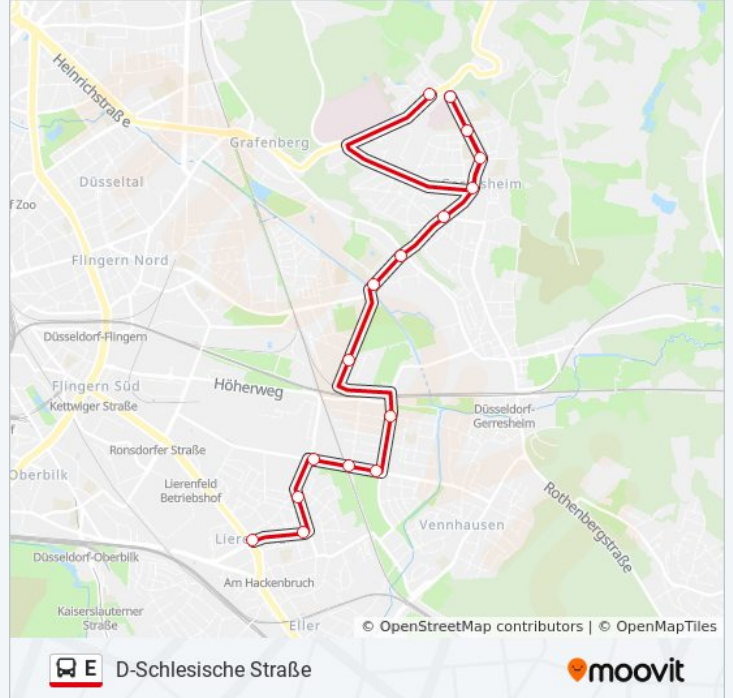
Buslinie E Info

Richtung: D-Schlesische Straße

Stationen: 16

Fahrdauer: 22 Min

Linien Informationen:



Richtung: D-Staufenplatz

2 Haltestellen

[LINIENPLAN ANZEIGEN](#)

D-Lindemannstraße

D-Staufenplatz

Buslinie E Fahrpläne

Abfahrzeiten in Richtung D-Staufenplatz

Montag	13:26
Dienstag	13:26
Mittwoch	13:26
Donnerstag	13:26
Freitag	13:26
Samstag	Kein Betrieb
Sonntag	Kein Betrieb

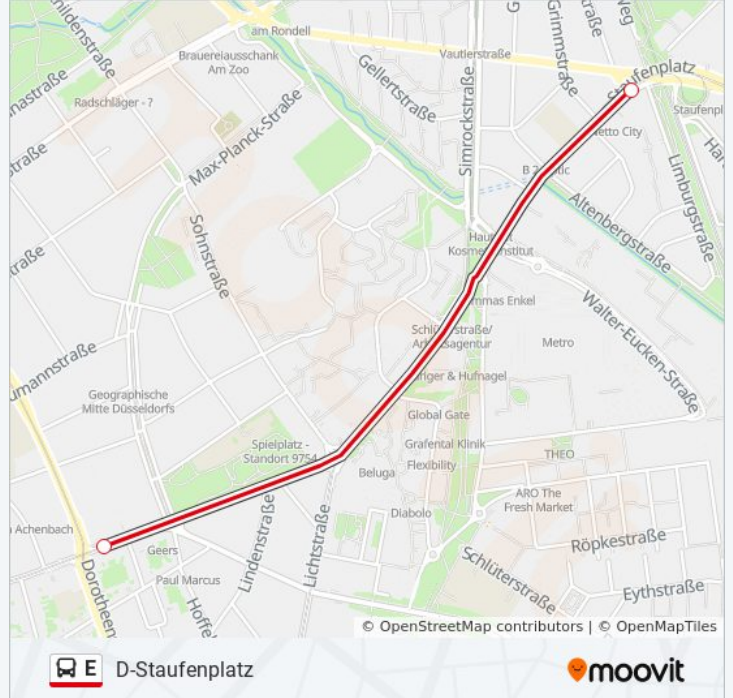
Buslinie E Info

Richtung: D-Staufenplatz

Stationen: 2

Fahrdauer: 5 Min

Linien Informationen:



Richtung: D-Theodor-Heuss-Brücke

20 Haltestellen

[LINIENPLAN ANZEIGEN](#)

- D-Flughafen Bf
- D-Mündelheimer Weg
- D-Nosenberger Straße
- D-Wanheimer Straße
- D-Neu-Lichtenbroich
- D-Im Schlank
- D-Parsevalstraße
- D-Unterrath S
- D-Unterrath, Friedhof
- D-Am Röttchen
- D-Walsroder Weg
- D-Hoferhofstraße
- D-Höxterweg
- D-Bocholter Straße
- D-Ziegelstraße
- D-Großmarkt
- D-Hugo-Viehoff-Straße
- D-Johannstraße

Buslinie E Fahrpläne

Abfahrzeiten in Richtung D-Theodor-Heuss-Brücke

Montag	07:06
Dienstag	07:06
Mittwoch	07:06
Donnerstag	07:06
Freitag	07:06
Samstag	Kein Betrieb
Sonntag	Kein Betrieb

Buslinie E Info

Richtung: D-Theodor-Heuss-Brücke

Stationen: 20

Fahrtdauer: 23 Min

Linien Informationen:

D-Nordfriedhof

D-Theodor-Heuss-Brücke



Richtung: D-Universität Süd

8 Haltestellen

[LINIENPLAN ANZEIGEN](#)

D-Itter

D-Auf'M Winkel

D-Alt Himmelgeist

D-Himmelgeist, Friedhof

D-Himmelgeister Landstraße

D-Brückerbach

D-Universität Südost

D-Universität Süd

Buslinie E Fahrpläne

Abfahrzeiten in Richtung D-Universität Süd

Montag	07:01 - 07:21
Dienstag	07:01 - 07:21
Mittwoch	07:01 - 07:21
Donnerstag	07:01 - 07:21
Freitag	07:01 - 07:21
Samstag	Kein Betrieb
Sonntag	Kein Betrieb

Buslinie E Info

Richtung: D-Universität Süd

Stationen: 8

Fahrdauer: 9 Min

Linien Informationen:



Richtung: Düsseldorf Hbf

20 Haltestellen

[LINIENPLAN ANZEIGEN](#)

- D-Theodor-Heuss-Brücke
- D-Nordfriedhof
- D-Johannstraße
- D-Heinrich-Ehrhardt-Straße
- D-Alter Schlachthof
- D-Rather Str./Hochschule Hsd
- D-Derendorf S
- D-Heinrichstraße
- D-Ostendorfstraße
- D-Ludwig-Beck-Straße
- D-Clara-Viebig-Straße
- D-Fritz-Wüst-Straße
- D-Sohnstraße
- Engerstraße - Düsseldorf
- D-Lindenstraße
- D-Hermannstraße
- D-Birkenstraße
- D-Elisabethkirche

Buslinie E Fahrpläne

Abfahrzeiten in Richtung Düsseldorf Hbf

Montag	07:20 - 07:30
Dienstag	07:20 - 07:30
Mittwoch	07:20 - 07:30
Donnerstag	07:20 - 07:30
Freitag	07:20 - 07:30
Samstag	Kein Betrieb
Sonntag	Kein Betrieb

Buslinie E Info

Richtung: Düsseldorf Hbf

Stationen: 20

Fahrtdauer: 22 Min

Linien Informationen:

D-Worringer Platz

Düsseldorf Hbf



Richtung: Erkrath Rohrmühle

21 Haltestellen

[LINIENPLAN ANZEIGEN](#)

D-G'Heim, Krankenhaus

D-Gräulinger Str./G'Heim, Krhs

D-Schwarzbachstraße

D-Am Lehn

D-Gerresheim, Rathaus

D-Dreherstraße

D-Torfbruchstraße

D-Sichelstraße

D-Norbert-Schmidt-Straße

D-Morper Straße

D-Gerresheim S

D-Knuppertsbrück

D-Gut Rothenberg

D-Kikweg

D-Stammesberg

D-Unterbach, Friedhof

D-Unterbach, Kirche

D-Am Zault

Buslinie E Fahrpläne

Abfahrzeiten in Richtung Erkrath Rohrmühle

Montag	13:31
Dienstag	13:31
Mittwoch	13:31
Donnerstag	13:31
Freitag	13:31
Samstag	Kein Betrieb
Sonntag	Kein Betrieb

Buslinie E Info

Richtung: Erkrath Rohrmühle

Stationen: 21

Fahrtdauer: 28 Min

Linien Informationen:

Erkrath Millrather Weg

Erkrath Neuenhausplatz

Erkrath Rohrmühle



Richtung: Erkrath am Brockerberg

6 Haltestellen

[LINIENPLAN ANZEIGEN](#)

D-Am Zault

Erkrath Friedhof

Erkrath Hochdahler Straße

Erkrath Bongardstraße

Erkrath Stadthalle

Erkrath am Brockerberg

Buslinie E Fahrpläne

Abfahrzeiten in Richtung Erkrath Am Brockerberg

Montag	07:23
Dienstag	07:23
Mittwoch	07:23
Donnerstag	07:23
Freitag	07:23
Samstag	Kein Betrieb
Sonntag	Kein Betrieb

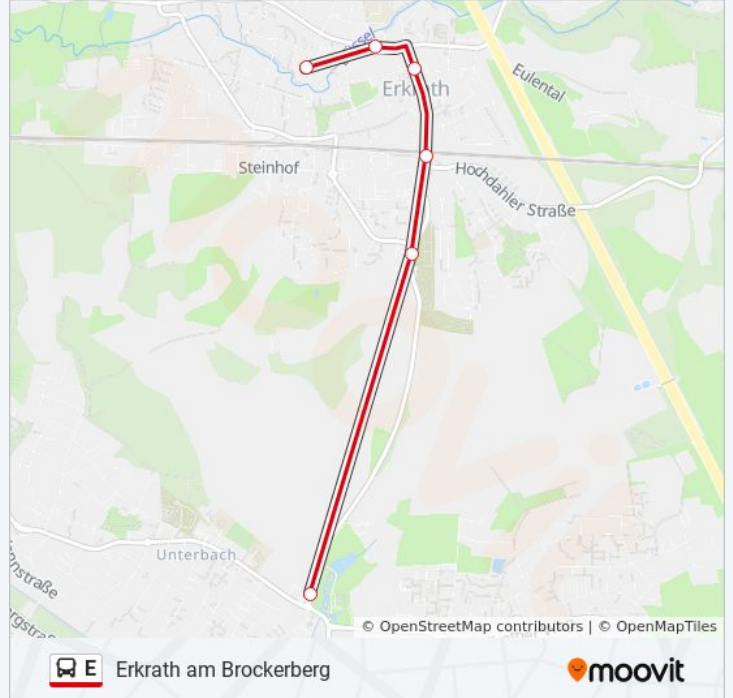
Buslinie E Info

Richtung: Erkrath am Brockerberg

Stationen: 6

Fahrtdauer: 7 Min

Linien Informationen:



Buslinie E Offline Fahrpläne und Netzkarten stehen auf moovitapp.com zur Verfügung. Verwende den [Moovit App](#), um Live Bus Abfahrten, Zugfahrpläne oder U-Bahn Fahrplanzeiten zu sehen, sowie Schritt für Schritt Wegangaben für alle öffentlichen Verkehrsmittel in NRW (nordrhein-Westfalen) zu erhalten.

[Über Moovit](#) • [MaaS Lösungen](#) • [Unterstützte Länder](#) • [Mooviter Community](#)

© 2024 Moovit - Alle Rechte vorbehalten

Siehe Live Ankunftszeiten